

ПРАВИТЕЛЬСТВО МОСКОВСКОЙ ОБЛАСТИ

**В.С. Кусов**

**ЗЕМЛИ  
МОСКОВСКОЙ ГУБЕРНИИ  
В XVIII ВЕКЕ**

Карты уездов. Описания землевладений.

ТОМ I



Москва  
2004



УДК 739.8;811  
ББК 32.12  
К89

## *Посвящается 75-летию Московской области*

*Автор выражает искреннюю благодарность И.О. Пархоменко, Л.В. Мазо, Н.П. Симицыну, без доброжелательной поддержки которых настоящая работа не может быть издана.*

Кусов Владимир Святославович. Земли Московской губернии в XVIII веке. Карты уездов. Описания землевладений. Т. 1. – М., Издательский дом “Московия”, 2004. - 315 с.

Книга является текстовым приложением к атласу Московской губернии из 15 ретроспективных карт уездов (масштаба 1:126000), на которых отражена ситуация 1766-1770-х гг., собранная в результате обработки более 8 тысяч “геометрических специальных планов” – межевых паспортов землевладений эпохи Генерального межевания. Самостоятельной источниковедческой ценностью обладают и два указателя – землевладельцев (более 6 тысяч имен) и топонимов (более 8 тысяч географических названий). Для специалистов географов, историков, краеведов, землеустроителей, для всех, интересующихся прошлым своей Родины.



## Введение

### ИСТОЧНИКИ И СОСТАВЛЕНИЕ РЕТРОСПЕКТИВНЫХ КАРТ ЗЕМЕЛЬ МОСКОВСКОЙ ГУБЕРНИИ XVIII ВЕКА.

**О**ГРОМНЫЙ ВКЛАД в познание земель России внесло межевание – совокупность технических и юридических действий с целью определения и утверждения поземельных границ. Если для учета и наделения служилых людей в XV-XVI вв. ограничивались только письменными документами и к графическим изображениям – чертежам прибегали в редких случаях, то уже в конце XVII столетия согласно принятым новым законодательным актам – дополнительным статьям к “Писцовому наказу 1684 года” требовалось в обязательном порядке составлять географические чертежи при наличии споров о землевладениях. Именно эти решения привели к интенсивному составлению в 1680-1690-е гг. русских географических чертежей на земли Московского и ближайших сопредельных уездов. Почти 400 чертежей XVII в. московских земель сохранилось до наших дней. На рис. 1 приведен фрагмент одного из этих своеобразных памятников отечественной картографии, отличающихся отсутствием постоянства масштаба по полю изображения, но содержащих значительную качественную информацию о территории. Подавляющее большинство русских географических чертежей принадлежит Российскому государственному архиву древних актов (РГАДА). Заметим также, что самый древний из дошедших до наших дней отечественных чертежей – “Чертеж земель по реке Солонице” (правобережье Волги неподалеку от Костромы) составлен в 1530 году жителем будущей Московской губернии – иноком Троице-Сергиева монастыря.

Однако ни заметное число сохранившихся чертежей XVII в., ни еще больший объем сохранившихся документов писцового дела не охватывают земли будущей Московской губернии полностью и не дают возможности составить по ним на соответствующие эпохи новые карты, которые принято называть ретроспективными. Такие исчерпывающие и весьма важные для управления сведения будут собраны путем межевания только в XVIII столетии.

Обычно историю отечественного межевания XVIII-XIX вв. принято делить на 4 раздела или на 4 периода: Ингерманландское межевание, Елизаветинское, Генеральное и Специальное.

Первое межевание официально было объявлено указом 28 августа 1723 г. – “О межевании в Ингерманландии и в прочих уездах земель и об отписке излишних на государя” [1]. В тексте указа раскрыта и территория страны, называвшаяся Ингерманландией, это земли С.-Петербургского, Ямбургского, Копорского и Шлиссельбургского уездов, т.е. земли, возвращенные России в самом начале XVIII в. от Швеции и требовавшие при их раздаче строгого учета. Указом 1723 г. предписывалось, все земли измерив, “учинить ландкарты, порознь по дачам” (в отечественном межевании под термином “дача” понимается отдельное землевладение, возможно и без селений). Хотя работы по этому указу были выполнены лишь частично (сохранилось несколько сотен разрозненных ландкарт на часть земель современных Ленинградской и Новгородской областей), именно Ингерманландское межевание наметило тот характер технических полевых действий и тот тип межевых карт, которые оставались без принципиальных изменений до 1917 г. – до отмены частной собственности на землю и, соответственно, межевания.

Граница каждого отдельного землевладения (окружная межа) на местности определялась в виде многоугольника, длины сторон которого и углы между ними измерялись непосредственно на местности. Когда участки границ являлись кривыми линиями – проходили, например, по береговой черте, их измеряли частыми промерами-перпендикулярами от хорды, соединяющей конечные точки кривой. По результатам полевых измерений контур окружной межи наносился графически строго в весьма крупном масштабе – 1:8400 (в одном английском дюйме на бумаге – 100 русских сажений на местности). Числовое значение выбранного масштаба оказалось весьма устойчивым



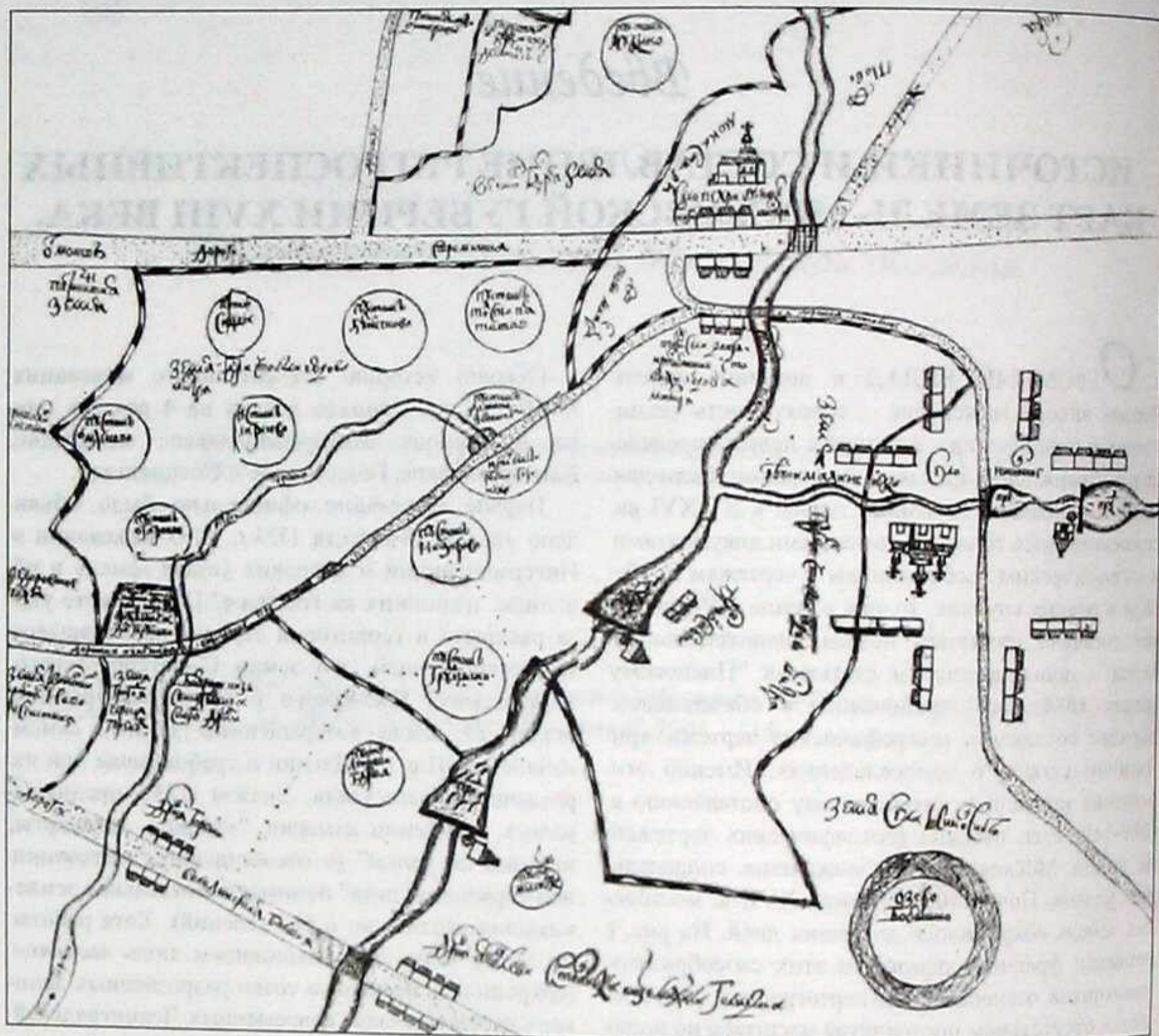


Рис. 1. Фрагмент чертежа земель по речке Пехорке между дорогами Стромынкoй и Большой Володимерской, около 1670 г.

и в будущем, лишь слово “масштаб” закрепилось в русском языке не сразу, пройдя этапы “моштап, маштаб” и т.п. Составленная карта имела характер юридического документа и называлась – геометрическим специальным планом.

В июне 1731 г. императрица Анна Иоанновна подписала указ “О посылке межевщиков во все губернии и провинции для размежевания земель, дабы чрез то прекратить споры о землях” [2]. Этим указом предписывалось послать “добрых межевщиков во все города кроме Астрахани и Сибири, придав к ним геодезистов, и межевать по инструкции, какова учинена будет по примеру Писцового наказа и всякой даче учинить особливые двойные ландкарты, из которых одни отдавать помещикам, а другие с межевными книгами (полевыми журна-

лами результатов измерений и обследований) подавать в Вотчинную коллегию”.

Однако обещанной инструкции согласно указу 1731 г. так и не появилось. Удалось это сделать лишь через 23 года новому правительству императрицы Елизаветы Петровны, когда 13 мая 1754 г. увидела свет, наконец, объемная “Инструкция межевщикам”, имевшая статус закона Российской империи [3].

Несомненно, по инициативе и при участии графа П.И. Шувалова (1711-1762 гг.) подготовлена не только Инструкция 1754 г., но и предваряющие ее указы 1752 г., где впервые появляется термин “генеральное межевание”. Указ от 28 февраля 1752 г. так и назван – “О приготовлении документов и планов на земли по случаю имеющего быть



генерального межевания". В его тексте планируемое межевание именуется и "государственным". "Для размежевания во всем государстве (кроме Сибирской, Оренбургской и Астраханской губерний) как дворцовых, синодальных, монастырских и церковных, так помещиковых и вотчинниковых земель, а особливо наперед в одну Московскую губернию межевщики отправлены быть имеют немедленно"[4].

П.И. Шувалов единственный россиянин, кто занимал пост "государственного межевщика", при нем также созданы новые органы управления межевой отраслью – Главная межевая канцелярия в С.-Петербурге и Межевая канцелярия в Москве. При Шувалове впервые на межевых картах появляются сведения об их авторах и руководителе отрасли. Например, "межевано под главною дирекциею государственного межевщика, генерала фельдцейхмейстера, сенатора, графа Петра Ивановича Шувалова", "межевали поруччик Ингермонландского пехотного полка Петр Херасков, артиллерии поруччик князь Семен Мышетской, баталиона Ладожского канала подпоруччик Антон Дьяков".

Общественная значимость закона-инструкции 1754 г. отмечена и памятной медалью (рис. 2). "Инструкцией" возлагались определенные надежды на успех нового начинания и искоренения

многочисленных земельных споров применением достаточно строгих методов измерения земель – длин прямолинейных участков границ металлическими проволочными цепями, а углов поворота межи астролябией (будущим теодолитом), что и символически отображено на медали 1754 г.

35 глав новой Инструкции не только развивали положения Писцового наказа 1684 г. и даже Соборного уложения 1649 г. (так, величина выгонных земель Москвы подтверждалась полосой в 4 версты вокруг Земляного города), но и предоставляли большие полномочия юридического характера исполнителям межеваний, одновременно предусматривая суровые нормы ответственности за недобросовестную работу. Показательны эти нормы сравнительно с ценами на землю в то время. Так, за каждый испорченный межевой признак (запашка межи, повреждение межевых ям, столбов и т.п.) предусматривается штраф в 100 рублей, одновременно межевщик имеет право продавать свободные земли по 10 копеек за десятину. Однако, ни строгая инструкция, ни применение точных геодезических инструментов не привели к заметному успеху. Елизаветинское межевание конца 1750-х – начала 1760-х гг. оказалось в результате таким же малоэффективным, как и Ингерманландское, в архивах страны сохранилось лишь около 300 его карт, но уже на подмосковные земли.



Рис. 2. Памятная медаль "О прекращении межевых споров. 13 мая 1754 г."



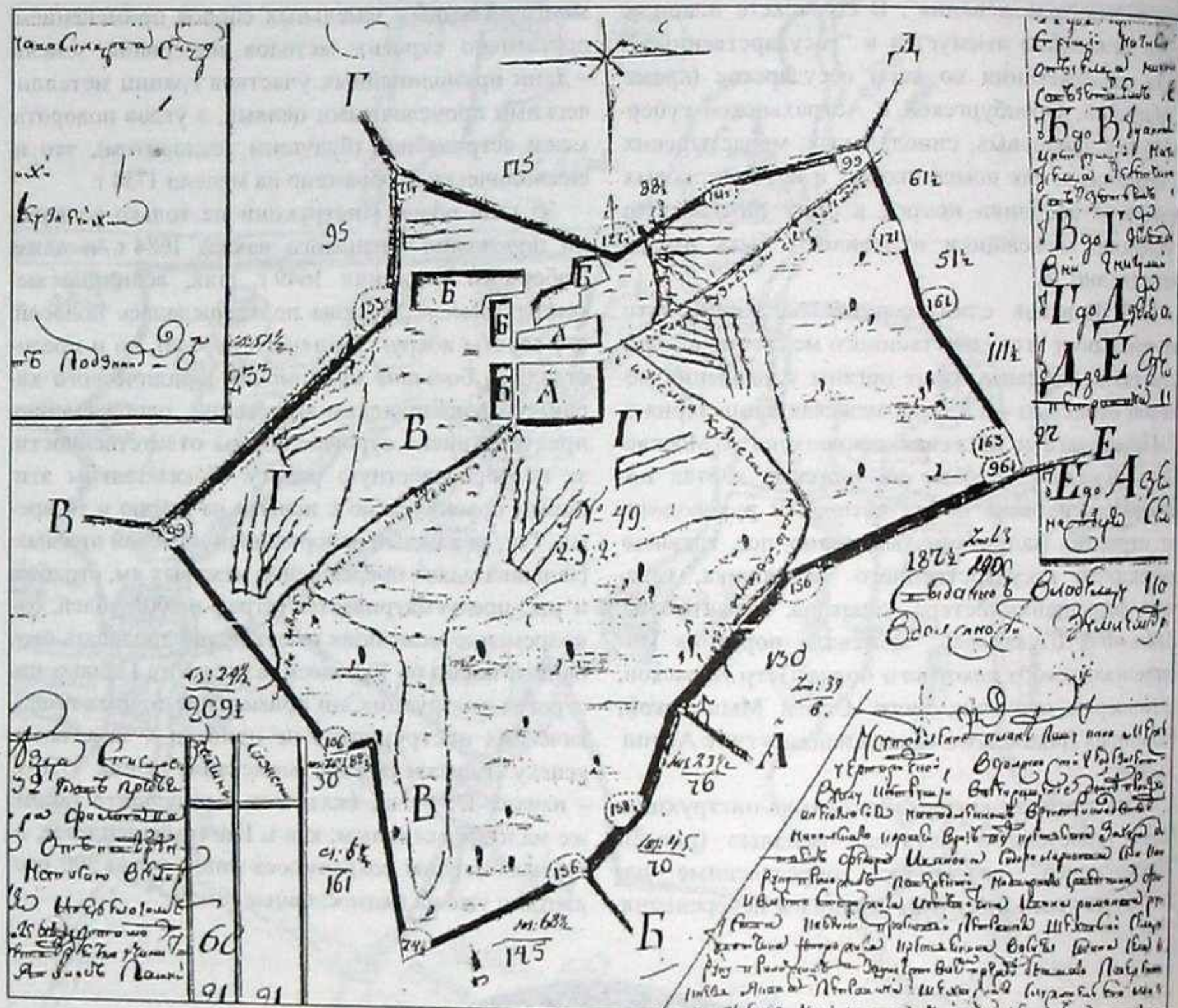


Рис. 3. Фрагмент плана Елизаветинского межевания земель сельца Лебедчикова, Кузнечиха тож в Московском уезде, 1759 г.

На рис. 3 воспроизведен один из планов Елизаветинского межевания (1759 г.) земель сельца Лебедчикова, Кузнечиха тож в Московском уезде (неподалеку от современной железнодорожной станции "Левобережная"). Выразительный контур многоугольника – окружной межи у некоторых вершин отмечен короткими перпендикулярными штрихами и крупными буквами (А, Б ... Е). Эти знаки обозначают перемену соседей по смежным владениям, аналогичные буквы внутри владения указывают вид урочища (А – сельцо, Б – пруды, В – сенной покос, Г – пашня, Д – овраг). Числа у вершин и сторон соответствуют измеренным значениям углов многоугольника в градусах (внутренних или внешних) и длинам его сторон в сажнях.

Причиной неудачи Елизаветинского межевания принято считать строгость его юридической

стороны, необходимость доказательства владельческих прав. Заслуги Шувалова, скончавшегося незадолго до дворцового переворота 1762 г., в развитии отечественного межевания новым правительством Екатерины II были забыты. В октябре 1762 г. ликвидирована Главная межевая канцелярия. Лишь столетие спустя, на памятной медали Московского университета выбиты три портрета – императрицы Елизаветы, Ломоносова и графа Шувалова, так как именно он в середине 1754 г. внес в Сенат проект его учреждения, составленный его двоюродным братом И.И. Шуваловым и М.В. Ломоносовым (рис. 4).

Реальная удача выпала только на долю одного межевания – Генерального (1766 - 1880-е гг.), последнее межевание в России – Специальное осталось к 1917 г. далеко не законченным. Именно зем-





Рис. 4. Памятная медаль к 100-летию Московского университета

ли Московской губернии в 1766–1770 гг. явились своего рода испытательным полигоном, где отработывались приемы картографо-геодезических работ и юридических действий, послуживших отправным пунктом эпохи Генерального межевания в России. Учитывая неудачный опыт предшествующей эпохи Елизаветинского межевания, широчайшие юридические права исполнителей которого определялись вышеупомянутой “Инструкцией 1754 года”, инициаторы нового межевания, непрерывно разрабатывая новые и новые законодательные акты, видели одну цель – неукоснительное выполнение межевания земель империи.

Вероятно, по инициативе генерал-прокурора, князя А.А. Вяземского был устранен главный тормоз предыдущих работ – обязательная поверка прав на землевладение. В подписанном 19 сентября 1765 г. манифесте о Генеральном межевании подчеркивается, что пусть документы на право владения отсутствуют, главное, договоритесь с соседями, сами обозначьте границы и тогда вы получите право на “вечное и потомственное владение” [5, ст.9]. Далее указывается, что кто заспорит, тот будет обязан представить соответствующие “крепости” и после разбирательства может соответствующих земель и лишиться, ибо “враждами своими нарушил должность добронамеренных и спокойных детей отечества” [5, ст.10].

Для того, чтобы как-то сгладить позиции сторон – межевщика или судьи первой инстанции и ловких захватчиков земельных участков, руководитель межевого ведомства, генерал-прокурор А.А. Вяземский заменил профессиональное наименование основного исполнителя работ – ждите будущей весной (1766 г.) не “межевщиков”, а “землемеров”. В манифесте подчеркивалось, что требовать крепостей землемеры не будут, их задача самая скромная – “класть дачи на планы с деланием окружной межи и с исчислением всей их меры ... ради сих оснований разделить дела землемеров от межевых дел”.

Заметим также, что в приложении к манифесту от 19 сентября 1765 г., открывшим новую эпоху межевания, указывались и новые цены на землю по всем губерниям. В 1754 г. одна десятина везде стоила одинаково – 10 копеек, в 1765 г. самая дешевая земля в Белозерской провинции Новгородской губернии – 30 копеек за десятину, самая дорогая земля – по 3 рубля за десятину в Московской губернии. Указанные цены вырастают вдвое, если на продаваемой земле “строельный лес”.

Зима 1765/1766 гг. окажется самым напряженным периодом для разработчиков новых нормативных актов межевого дела. 13 февраля 1766 г. датируется “Инструкция землемерам к Генеральному всей империи нашей земли размежеванию”, которой отменены Писцовый наказ и Инструкция



1754 г. Ее первый пункт, учитывая многовековой опыт писцового дела двумя исполнителями, гласит: “быть землемерам при каждом деле по два, из коих младшему состоять в команде старшего, межевание же им производить вообще таким образом, одному обходить по окружной меже, а другому снимать внутреннюю ситуацию”. Во вступительной части еще раз напоминает, что целью Генерального межевания является “единственно развести всех владельцев в спорах по их земляному владению и тем доставить всем поселянам в оном покой и тишину, а к государственному общему экономическому правлению получить обстоятельное сведение и планы всем состоящим в империи нашей земляным дачам и урочищам” [6].

Можно сказать, не успели просохнуть чернила под текстом этой инструкции, как 25 мая 1766 г. заменяется она на “Инструкцию межевым губернским канцеляриям и конторам” [7]. В июле 1766 г., когда первый полевой сезон Генерального межевания уже был в разгаре, появляется еще одна инструкция – “Наставление из Межевой Экспедиции определенным к Государственному размежеванию Землемерам, с изъяснением, какою методою и верными правилами оное размежевание производить” [8]. Этим нормативным актом подчеркивалась необходимость выполнения полевых геодезических измерений с надлежащей точностью – так, чтобы “межа с непременною верностию обойдена была, ибо оная верности водителницею и прибежищем поверения настоять будет”. Тут же приводилась и необходимая численность исполнителей полевых работ – в Московском уезде “положено землемеров 28, а в прочих городах по 4”, таким образом, во всей губернии 84.

Кто же были наши первые землемеры, каковы их профессиональные навыки, каким образом формировались первые полевые партии? Параллельно с активной разработкой технических нормативных актов создавался и управленческий аппарат межевой отрасли. Важнейшим законодательным актом становления кадров и руководящих межевых органов является указ от 8 октября 1765 г. “Об учреждении Сенатской межевой экспедиции и о прочих постановлениях для приведения к окончанию размежевания всех земель в государстве” [9], которым предписывалось руководить и “быть до самого окончания всего государственного межевания Сенатской межевой экспедиции” во главе с князем А.А. Вяземским. Далее в этом указе говорилось, что Генеральное межевание начнется с весны 1766 г. и что непосредственное руководство

полевыми работами будет осуществляться тремя органами: Московской губернской межевой канцелярией и двумя ей подведомственными Межевыми провинциальными конторами (Волоколамской и Серпуховской).

Учреждение новых рабочих подразделений межевого ведомства правительству казалось весьма важным, через 2 месяца – 11 декабря 1765 г. был издан еще один законодательный акт – “О вступлении в должность Московской губернской межевой канцелярии с конторами, о печати для межевых книг и планов и об отдаче в ведомство оной канцелярии продажи засек и пустых земель” [10]. Впоследствии главный управляющий орган межевой отрасли – Сенатская межевая экспедиция поменяет свое название неоднократно. Основное же производственное подразделение отрасли будет неуклонно развиваться, расти “вширь и вглубь”, неуклонно будет возрастать численность его штата, именно при нем появятся два новых учреждения – Межевой архив (1768 г.) и учебное заведение – Константиновское землемерное училище (1779 г., впоследствии Константиновский межевой институт, т.е. третье по возрасту отечественное гражданское учебное заведение после Московского университета и Горного училища в Петербурге), название же канцелярии изменится лишь раз, оно станет лишь короче и проще – Межевая канцелярия.

Одновременно с днем начала деятельности Межевой канцелярии – 11 декабря 1765 г. тем же указом был введен особый штампель (рис. 5). Руководство отрасли, “рассуждая, что производимое во всем государстве земель размежевание будет векам достойной на всегдашнее время памяти счастливейшего вашего императорского величества над Российской империей царствования, Сенатская межевая экспедиция полагает за пристойное, чтоб на всех издаваемых от Генерального межевания планах и межевых книгах были полагаемы штампели с государственным гербом и с достойным знаком свидетельства сего, для России счастливового века”. За приложение межевого штампеля к каждому геометрическому плану с его владельца взималась плата – 3 копейки с 1 десятины обмежеванной земли. Вплоть до 1917 г. рисунок штампеля, практически, сохранился, обновлялись лишь имена императоров.

Основным источником пополнения кадров в соответствии с указом 8 октября 1765 г. был добровольный набор исполнителей полевых работ – землемеров. Чтобы надежно обеспечить приток



добровольцев, назначались для набранных специалистов весьма солидные оклады: “землемеров определять к одному делу по два человека, жалованье им давать не по чинам, а в два разделения, первым по 350 рублей, а вторым по 250 рублей в год, да сверх того производить им рационы по их чинам, тем, кто определены будут из действительно служащих в войске, вдвое, а тем, кто вступит из статских или из уволенных из службы, одинаково, как первым, так и последним на весь год”. Очевидно, правительство считало назначаемое жалованье вполне достаточным для добровольного наполнения межевой отрасли необходимыми специалистами: “все желающие вступить в землемеры, имея в себе науку и способность снимать земляные дачи и класть на планы ... желанья свои объявляют в Межевой сенатской экспедиции и Московской губернской межевой канцелярии ... кроме полковников и комплектных майоров”. Иными словами, чтобы быть зачисленным в землемеры, надо обладать знанием производства топографической съемки, навыки которой в ту эпоху имели выпускники военных учебных заведений.

Итак, с весны 1766 г. работа закипела, на каждое отдельное землевладение началось составление межевых карт масштаба 1:8400, графическое содержание которых отличалось от карт Елизаветин-

ского межевания весьма незначительно. Пример новой карты на территорию Подольского уезда (до областной реформы 1775 г. этот участок входил в Боровский уезд) приведен на рис. 6, но заметно подробнее стали сведения, приводимые в заглавном картуше. Приведем для образца полный текст картуша плана, воспроизведенного на рис. 6: “Геометрический специальный план Боровского уезду Заечковского стану, которой прежде состоял Малоярославецкого уезду, писцовой церковной земле церкви Рождества Христова, что на Чернишне и с принадлежащими к ней землями, которые состоят в общем владении священно- и церковнослужителей и бывших при той церкви бобылей, кои ныне в ведомстве Государственной коллегии экономии и на той земле поселение имеют, межевания учиненного в 1770 году июля 21 дня первоклассным землемером секунд майором Савою Ларешниковым, а внутри того владения, обмежеванного окружною от всех владельцев межею по исчислению земли состоит пашенной 48 десятин 791 квадратная сажень, сенных покосов 2 дес. 1400 кв. саж., под огородами, гумениками и конопляниками священно- и церковнослужителей 7 дес. 1500 кв. саж., под поселением бобылей 300 кв. саж., под проселочными дорогами 1350 кв. саж., под половиною речки Чернишни и



Рис. 5. Штемпель межевых планов и книг, утвержден 11 декабря 1765 г.



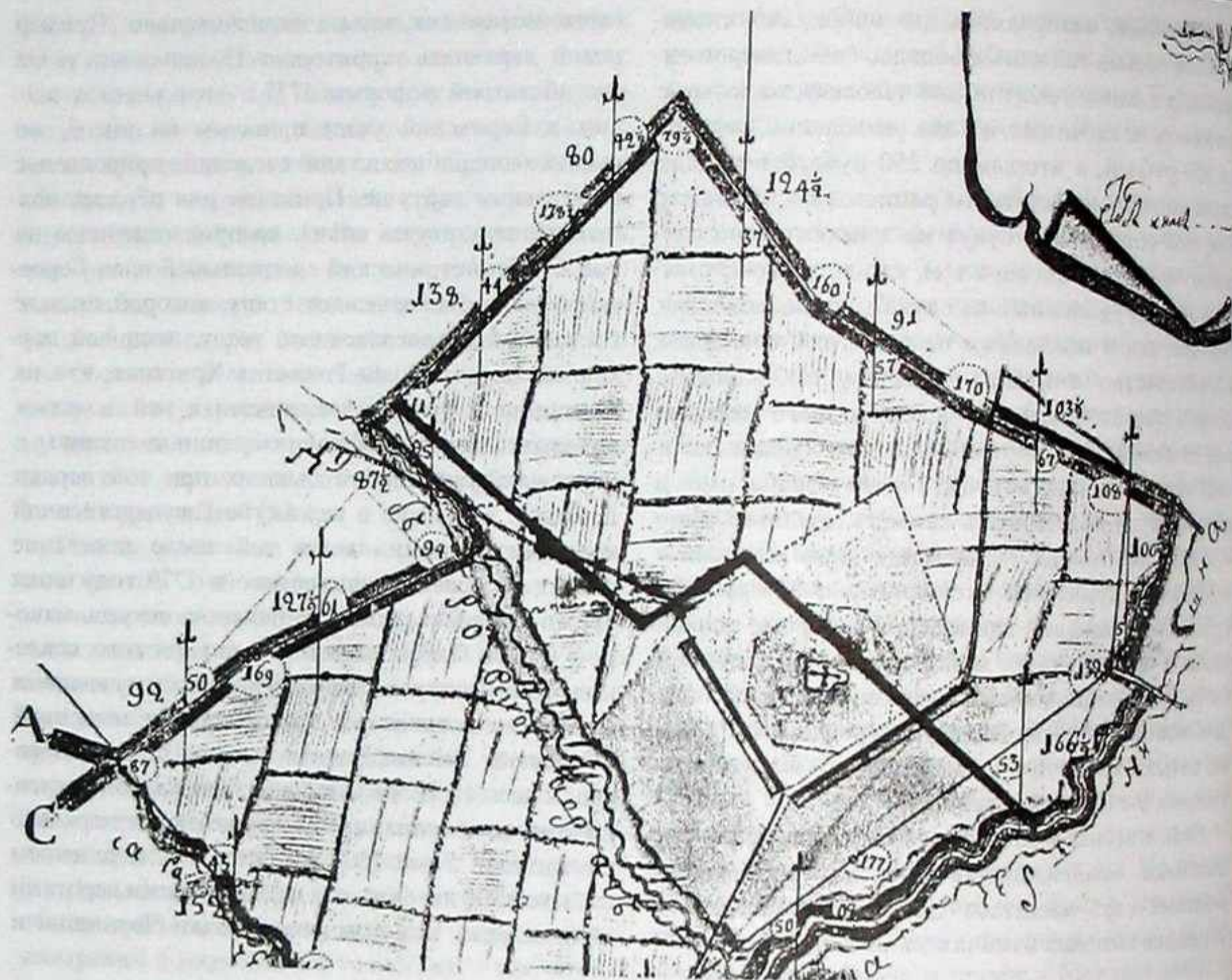


Рис. 6. Геометрический специальный план земель церкви Рождества Христова что на Чернишне, 21 июля 1770 г. (Подольский уезд)

под Дубровским водотоком 1500 кв. саж., а всего во всей окружной меже 65 дес. 1141 кв. саж., в состоящем селении по последним поданным к ревизии сказкам мужеска полу бобылей 55 душ". После областной реформы 1775 г. эти земли будут включены в состав Подольского уезда Московской губернии.

Практически, через 5 лет полевых работ межевое картографирование Московской губернии завершилось, было составлено более 10 тысяч геометрических специальных планов на ее земли в границах до административно-территориальной реформы 1775 г. Ход выполнения работ по

уездам, которые останутся в составе Московской губернии после этой реформы, представлен в таблице 1.

Вероятно, имея определенный опыт набора межевщиков среди армейских офицеров при Елизаветинском межевании, составители указа от 8 октября 1765 г. не ошиблись в размерах жалованья. Показателен и еще один документальный факт, говорящий о привлекательности указа о наборе исполнителей межеваний. В марте 1782 г. Сенат опубликует специальное постановление "О неопределении в землемеры лекарей и чиновников других званий" с очевидной попыткой повы-



Таблица 1

Ход межевых работ по уездам Московской губернии  
(число планов в год)  
по данным РГАДА, (фонд 1354)

Уезды	До 1766	1766	1767	1768	1769	1770	1771	1772 и т.д.	сумма
Богородский	29	31	88	312	24	3	-	22	509
Бронницкий	-	-	2	81	78	140	1	13	315
Верейский	1	35	97	83	33	14	6	15	284
Волоколамск.	14	17	49	53	191	61	2	9	396
Воскресенский	37	24	97	122	122	88	118	-	608
Дмитровский	1	53	56	92	185	125	4	6	522
Звенигородск.	22	90	118	77	18	6	5	17	353
Клинский	-	60	98	97	207	454	5	13	934
Коломенский	-	151	154	148	119	22	4	12	610
Можайский	63	36	82	136	56	16	3	13	405
Московский	54	154	42	15	3	4	1	23	296
Никитский	38	38	78	100	34	63	8	22	381
Подольский	1	4	29	282	64	158	7	20	565
Рузский	22	69	189	213	88	15	15	11	622
Серпуховский	6	66	85	76	155	63	2	29	482
Суммы	288	828	1264	1887	1377	1232	181	225	7282
%	4,0	11,5	17,4	25,9	18,9	16,9	2,4	3,0	100,0

сильную строгость квалификационного отбора среди желающих стать землемерами [11].

Отметим, что это ужесточение требований датируется 1782 годом, при открытии же полевых работ дело с кадрами специалистов обстояло значительно сложнее. Особенно много усилий кадрового характера руководству отрасли пришлось затратить в 1768 г., 28 марта которого публикуется своего рода "итоговый" указ "Об увеличении числа землемеров" [12]. Здесь впервые сообщаются результаты добровольного набора специалистов: "по трехлетнем вызове к межеванию из всего государства свободных и в службе находящихся с знанием землемерной науки людей в землемеры более их отыскаться не могло, как к состоящим уже действительно ко 137 землемерам ... ныне желающих вступить в оное звание штаб и обер-офицеров 71 (в русской армии XVIII в. штаб-офицеры – старшие офицеры от майора до полковника, обер-офицеры – младшие до капитана), да унтер-офицеров и рядовых, знающих несколько геометрии 14 человек, почему и заключается с достоверностию, что с тем искусством людей на дальнейшее размножение межевания доставать настоящей надежды более нет".

Таким образом, на конец 1768 г. межевое ведомство страны располагало 137 работающими

специалистами и в процессе зачисления, максимум, могло быть еще 85 человек. Как видно из таблицы 1, 1768 год явился и самым продуктивным периодом межевания Московской губернии. В первом приближении, при зачислении всех желающих и укомплектовании каждого первичного звена исполнителей – партии в составе двух землемеров (старшего и младшего, в некоторых документах "первоклассного" и "второклассного") ведомство могло бы располагать 111 полевыми партиями:  $(137+85):2=111$ . Подчеркнем, что полевая партия согласно действующей инструкции представляла весьма внушительное для полевых работ подразделение. Кроме двух землемеров она включала "канцеляриста, подканцеляриста и копииста по одному, военных: унтер-офицера и капрала по одному, солдат 8 человек", для копания ям, установки межевых столбов, переноски цепей "брать крестьян не более 15 человек, а в лесных местах по 30 человек на делание просек", да еще "иметь сторонних понятых 12 человек, священника или дьячка от ближних церквей для прикладывания рук к межевым книгам и полевым запискам вместо неумеющих грамоте".

Кроме официальных законодательных актов – именных или сенатских, а последние, фактически





Рис. 7. Границы уездов Московской провинции до областной реформы 1775 г.

ки, имеют характер “приказов по отрасли”, попытаемся использовать иной, независимый от бюрократических отчетов аппарата отрасли источник информации о численности, составе и реальной производительности землемеров того первого добровольного набора конца 1760-х гг. Начиная с Манифеста от 19 сентября 1765 г. несколько первых законодательных актов подчеркивают факт открытия межевых работ только на землях Московской губернии, лишь в 1768 г. заявляется о планах расширения работ на территорию Нижегородской губернии.

Каковы же затраченные усилия на получение исходных межевых карт – “геометрических специальных планов” масштаба 1:8400? На рис. 7 показаны старые границы 15 уездов Московской провинции, суммарная площадь которых 3852 тысячи десятин (с округлением до 1 тыс. дес.). Как известно, в 1775 г. согласно областной реформы правительства Екатерины 11 административная карта Российской империи претерпела существенные изменения, изменились границы и Московской губернии и ее уездов, хотя общее число их сохранилось – 15. Общая площадь Московской гу-

бернии в результате реформы 1775 г. несколько уменьшилась. Уезды с городами: Боровск, Таруса, Кашира, Оболенск и Малый Ярославец отошли к другим губерниям, но образовались, хотя и не одновременно, 5 новых уездов с городами: Богородск (ранее село Рогожи, ныне Ногинск), Бронницы (ранее село Бронницы), Воскресенск (ранее посад Воскресенского Новоиерусалимского монастыря, ныне город Истра), Никитск (ранее село Колычево на Пахре), Подольск (ранее село Подол). Границы новых уездов назначались так, чтобы примерно уравнивать их людность (по 20-30 тысяч жителей).

На рис. 8 приведена карта Московской губернии в том же масштабе, что и на рис. 7, после указов от 5 октября 1781 г. “Об учреждении Московской губернии из 14 уездов” [13] и от 18 мая 1782 г. “О прибавке к Московской губернии 15 округа с уездным городом Вереею” [14]. Какими же силами специалистов удалось решить задачу сплошного межевания земель Московской губернии? В результате анализа более 7 тысяч планов выяснилось, что полевых партий или старших землемеров (руководителей партий) оказалось 150. Однако выполнен-





Рис. 8. Границы уездов Московской губернии после областной реформы 1775 г.

ные каждым землемером или его партией объемы работ оказались величинами весьма различными. Приведем результаты труда (общее число планов) первых землемеров, в 1766-1771 гг. межевавших земли Московской губернии, которые составили по 100 и более планов (такую "норму" выполнил лишь 21 человек):

1. Ваксель Василий, секунд майор	388
2. Языков Андрей, секунд майор	267
3. Арсеньев Иван, премьер майор	245
4. Гулевич Николай, секунд майор	232
5. Языков Александр, капитан	210
6. Колобов Александр, коллежский асессор	195
7. Назимов Виктор, секунд майор	191
8. Гневышев Иван, секунд майор	186
9. Старков Максим, капитан	172
10. Андроников Егор, капитан	158
11. Кондырев Григорий, подполковник	153
12. Шмаров Федор, капитан	145
13. Головачев Прохор, премьер майор	143
14. Кочуков Семен, секунд майор	138
15. Недоброво Петр, капитан	120
16. Воейков Матвей, капитан	110

17. Окулов Василий, капитан	105
18. Перхуров Михаил, секунд майор	104
19. Квашнин Самарин Федор, капитан	101
20. Муравьев Григорий, секунд майор	101
21. Лутовинов Леонтий, секунд майор	100

Добившийся лучших результатов по производительности труда – секунд майор Василий Ваксель займет впоследствии пост руководителя Межевой канцелярии в Москве. Общая средняя производительность землемера оказалась 38 планов за 5 лет работы, или 7-8 планов среднегодовая. Здесь руководство межевого ведомства столкнулось с неожиданной проблемой: производительность и качество труда землемера. Манифест 19 сентября 1765 г. об отмене поверки прав на землевладение позволил радикально решить лишь "внешнюю" проблему межевания, не менее сложной оказалась проблема и "внутренняя", производственная. Для успешной реализации глобального предприятия – Генерального межевания оказалось далеко недостаточным объявить набор желающих и зачислить их, даже при условии некоторого конкурса. Практика первых лет межеваний показала, что произ-



водительность труда каждого землемера чрезвычайно различна, что необходимы какие-то меры нормативно-побудительного характера для их унификации. Отметим, что числовой показатель производительности труда в виде числа составленных планов удобен, но отражает действительную ситуацию только общестатистически. Отдельный исполнитель, естественно, потратит разное время на межевание участка в 10 десятин или в 10 тысяч десятин.

Поначалу единицей нормирования полевой работы землемеров явилась длина окружной межи. Руководству межевой отрасли тогда не казалось странным объемы картографирования выражать единицами планового съемочного обоснования. Особенно показателен в поиске нормирования межеваний 1768 год. Если ранее в елизаветинской Инструкции 1754 г. и затем в Инструкции 1766 г. требования качественного характера лишь декларировались в тексте присяги: “обязуюсь и клянусь в порученном мне межевом деле по чистой совести и самую истину поступать во всем ...”, то к 1768 г. руководство отрасли, подводя первые итоги работ и видя их весьма скромные достижения прежде всего в количественном отношении, было вынуждено от лица Сената опубликовать 26 марта 1768 г. весьма жесткий закон – “О произведении землемерами полевой работы в сутки по 5 верст с третью ... и о разных средствах к ускорению успехов межевания” [15]. Несомненно, князь А.А. Вяземский подготовил этот закон к утверждению в Сенате с некоторым “порывом поспешности”. В первой части указа от 26 марта весьма строго записано: “кто не произведет пропорции” – 5 и 1/3 версты на каждый день, а в месяц 160 верст (ходы по окружной меже и снятию внутренней ситуации) – штраф. Обратим внимание на результат деления  $160:(5 \text{ и } 1/3) = 30$ . Не потому ли назначена такая странная дневная норма (5 и 1/3 версты), чтобы землемер не имел выходных? Несмотря на такую весьма высокую норму проложения теодолитного хода технической точности и по современным понятиям (5,7 км), на землемера в ту эпоху возлагался параллельно еще ряд серьезных обязанностей – “сверх того уговаривать спорящих владельцев, собирать отводы и понятых, делать обыски и сочинять на спорные земли планы”.

Невыполнимость утвержденной указом нормы в 5 и 1/3 версты была очевидной, впоследствии она будет снижена вдвое, а затем заменена другим показателем, ее единицей станет не протяженность

ходов, а величина обмежеванной площади. Указ от 26 марта 1768 г. очень важен еще и по содержанию его второй части – “о разных средствах к ускорению успехов межевания”. Здесь впервые в межевой отрасли официально фиксируется, вводится в штатное расписание землемерной партии новая должность. В этом указе (№ 13090) говорится: “определить к землемерам из гарнизонных школ учеников ... убавя от каждой партии по одному из канцелярских служителей”. В самые ближайшие годы численность землемерных учеников получит заметную величину, они займут прочное место в межевых подразделениях в виде двух категорий – старшие и младшие с существенно разными окладами. Отметим, что институт учеников в штатном расписании различных ведомств России XVIII в. был достаточно развит, на таких должностях иногда обученные специалисты оставались лет по 10 и более, дожидаясь перевода в “подмастерье” и “мастера”. Срок службы в учениках никак не регламентировался, переход на следующую должностную ступень осуществлялся по экзамену или аттестации.

26 марта 1768 г. Сенат лишь назвал новую штатную единицу межевого ведомства – “ученик”. Буквально через 2 дня в новом указе от 28 марта 1768 г. – “Об увеличении числа землемеров” деятельности учеников, их возможному росту и способам их подготовки уделено несколько статей принятого законодательного акта [16]. Прежде всего наминается состав полевой партии: “Ныне состоящие землемерные партии в Московской губернии ... будущую зимою переменить в такое основание, чтоб каждая состояла из одного токмо настоящего, совершенно знающего землемера, да из одного землемерного помощника, хотя б и не имеющего обер-офицерского чина, но в состоянии с инструментом ходить и, в случае, первоклассного землемера должность некоторое время продолжать, а был бы на окладе годового жалованья по 100 рублей и двух сверх онаго учеников, из коих один на окладе первом, а другой на окладе втором, канцелярские ж служители при каждой партии были б те, кои по нынешнему штату положены, кроме канцеляриста, которых тогда отрешить для предосторожности от излишнего денежного расхода, ибо в письменных делах будут впомоществовать и вышеписанные ученики ... ежели кто из состоящих при межевом деле чрез двухлетнюю практику приобрели способность употреблены быть в звании помощников землемерных, то и таковых в



ное звание по аттестатам тех самых землемеров, кои их к себе требовать будут”.

В мартовских указах 1768 г. назван целый ряд важных нововведений. Кроме штатной должности “ученик” введена еще одна, которая окажется, пожалуй, самой устойчивой во времени – “землемерный помощник”. Вероятно по причине войны с Турцией и обострившейся нехваткой кадров пришлось отказаться от открытия в 1769 г. межевания в Нижегородской губернии, объявленного указом 28 марта. Эти работы там начнутся лишь через 15 лет по другому указу (от 23 ноября 1783 г.).

Постепенно накапливавшиеся межевые планы (в итоге Генерального межевания страны составлено более полумиллиона карт) привели к появлению новых производных картографических произведений – сначала генеральных планов уездов или уездных межевых планов, а затем станových. Необходимость их создания регламентировалась специальными законодательными актами – “О сочинении генеральных карт и экономических журналов на обмежеванные уезды” (26 марта 1768 г., ПСЗ-1, № 13091) и “О сочинении станových планов по среднему масштабу между уездными и специальными планами” (23 ноября 1770 г., ПСЗ-1, № 13536). Генеральные планы уездов было предложено составлять в “верстовом” масштабе – 1:42000 (в 1 дюйме карты – 1 верста на местности). Однако пользование такими картами оказалось весьма неудобным. Даже для уездов средней величины по площади размеры их уездных планов достигали величин около 2x2 кв. метров, т.е. оказывались весьма громоздкими, число землевладений в некоторых уездах доходило до тысячи единиц. Например, карта Московского уезда масштаба 1:42000, хранящаяся ныне в Петербурге, имеет размер 4,48x4,39 м [23]. При уменьшении же масштаба, например, до 1:84000 – “двухверстки”, было невозможно отобразить небольшие землевладения (в 1-2 десятины), а таких тоже в каждом уезде было немало. Так, квадратный участок в 1 десятину на карте масштаба 1:84000 будет иметь размер 1,3x1,3 мм. Поэтому с 1770 г. началось составление производных карт по территориям станových в масштабе 1:33600 (400 сажен в дюйме). Стан – древняя отечественная единица административного подразделения земель, к XVIII столетию давно официально не применявшаяся, оказалась весьма кстати (впоследствии будет заменена волостью). Каждый уезд обычно включал 5-10 станových, а масштаб 1:33600 позволяет уверенно отобразить даже самые маленькие по площади

земельные участки (обычно это сенные покосы на заливных поймах рек). В указе от 23 ноября 1770 г. особо подчеркивалась необходимость каллиграфического исполнения рукописных станových планов, так как один из двух экземпляров каждого плана предназначался для императрицы, вторые экземпляры передавались в архив.

Сегодня в РГАДА уездные и станových рукописные межевые планы составляют специальный фонд 1356, на земли Московской губернии сохранилось 250 уездных (в частях и копиях на 15 уездов) и лишь 40 станových. Отметим это обстоятельство: каждый уезд Московской губернии имеет хотя бы одну, хотя иногда и не всей своей территории карту, но из существовавших когда-то 150 станových, лишь 40 имеют свои картографические изображения XVIII в. К сожалению, документы Генерального межевания не дают полной уверенности об исторической принадлежности конкретного земельного участка тому или иному стану. Очевидно, ввиду отсутствия в течение многих лет потребности в административном подразделении территории на станы требования нового указа (№ 13536) иногда приводят к “своеобразным” решениям землемера. Так, встречаются случаи достаточно произвольного административно-территориального квантования: “было в Сестринском, ныне в натуре обмежевано в Локнашском стане” (Клинский уезд, №№ 295 и 597 и др.). Изредка встречаются еще более удивительные факты – указания на принадлежность участка одновременно двум станам, например: “село Тархово Хованского и Локнашского станových” (Клинский уезд, № 788). Эту неоднозначность подчеркивает и делопроизводственный документ: “1768 году сентября 2 дня по указу Ея Величества государыни императрицы Екатерины Алексеевны самодержицы Всероссийской и прочая и прочая и прочая учинена межа в Рузском уезде Хованскому стану от всех смежных того уезда станových...” (приведено по источнику [33, табл. 96]). Заметим также, что состояние этих замечательных межевых документов – уездных и станových планов весьма плачевно, интенсивное пользование ими в течение более двух столетий привело к практической нечитаемости или утратам частей изображения их большинства. Напомним, что все эти планы – произведения рукописные, изготовленные в свое время в 1-2 экземплярах.

Совсем недавно один из авторов все же решился воспроизвести по частям (на 34 книжных страницах, пытаясь сохранить масштаб оригиналов)



карты Волоколамского уезда, части Клинского и план Староволоцкого стана Волоколамского уезда [17]. Эта попытка оказалась весьма неудачной, все 34 страницы книги для читателей оказались потерянными. На них, практически, различимы лишь цифры номеров владений, впечатанные компьютерным набором.

Несколько иначе с этими ценнейшими рукописными оригиналами обращались их современники. Кроме главной задачи – утверждение и приведение в известность поземельных границ полученные материалы позволили решить и важную картографическую задачу. Созданные первичные планы владений в масштабе 1:8400, а затем на их основе уездные и стантовые планы дали возможность составить итоговое картографическое произведение – сводную карту всей Московской провинции и опубликовать ее в 1774 г. (1:294 тыс., печатана при С.-Петербургской академии наук). Готовили ее к изданию, очевидно, в 1772-1773 гг. совсем юные тогда граверы Ландкартной палаты Географического департамента Академии наук С. Склунов и Н. Зубков. Это первая печатная карта, составленная по исходной межевой информации, но со значительными ее потерями, на рис. 9 ее фрагмент.

Точное название этого произведения – “Географическая карта Московской провинции, сочиненная с генеральных уездных межевых планов попечением Межевой канцелярии членом коллежского советника Зенбулатова и инженер майором и над Чертежною директором Горихвостовым 1774 года”. В 1774 г. Московская провинция – одна из 10 провинций огромной Московской губернии, остальные ее 9 провинций: Переславль-Рязанская, Костромская, Юрьев-Польская, Владимирская, Переславль-Залесская, Тульская, Калужская, Ярославская, Углицкая. После областной реформы 1775 г. новая Московская губерния станет несколько меньше по площади бывшей ее части – Московской провинции.

Ввиду масштабных ограничений (1:294 тыс. – это почти 3 км в 1 см) авторам карты пришлось опустить линии межевых границ (отображены только уездные – нанесены точечным пунктиром), но сохранены 4 градации типов поселений (с помощью графических значков – город, село, сельцо, деревня). Желание сохранить все населенные пункты с их названиями не дали места для нанесения топонимов подавляющего большинства рек, однако, в отличие от исходных межевых карт появились линии меридианов и параллелей.

Картографированием страны, познанием ее территории в географическом отношении к концу XVIII века в России был уже накоплен достаточный опыт, прежде всего силами Академии наук и Военного ведомства. Так, первой печатной губернской картой России является опять таки карта “Губерния Московская, разделенная в 9 провинций”, напечатанная еще в 1711 г., фактически первым отечественным картоиздателем Василием Киприяновым, выполнявшим заказы, главным образом, Московской навигацкой школы – будущей Военно-Морской академии. Этот картографический памятник приведен на рис. 10. Именно на этой отечественной карте московскую землю впервые пересекли меридианы и параллели, но по весьма глазомерным данным. Однако, для нас важнее здесь не метрическая сторона, а содержательная. В 1711 году состав Московской губернии заметно отличается по территориальному охвату от состояния на 1774 год. В 1711 году кроме собственно Московской провинции губернию составляли еще 8 провинций, это: “Володимерская, Ростовская, Рязанская, Звенигородская, Костромская, Серпуховская, Калужская и Коширская”. Как видим, в течение периода 1711-1774 гг. границы Московской губернии изменились существенно, хотя никаких официальных решений по по этому поводу в наших законодательных актах не имеется. Не сохранилось никаких и картографических памятников, каким-либо образом отразивших эти факты территориальных преобразований.

Обычно 1763 годом датируют одну из немногих печатных карт, увидевших свет по решению руководителя Географического департамента Академии наук, в то время, фактически, государственной картографо-геодезической службы России – М.В. Ломоносова – “План царствующего града Москвы на 30 верст в округ” с великолепным картушем у южной рамки – изображением Московского Кремля (“Вид Кремля из Замоскворечья между Каменным и живым Мостом к Полудню”), полученным с помощью камеры-обскуры (фрагмент на рис. 11). Можно сказать, это изображение является первой фотографией Кремля и с авторской надписью (у юго-западного угла рамки) – “Проспект снимал М.М. Махаев”. Как известной датой изобретения фотографии, как химического способа фиксации-сохранения оптического воздушного изображения, является 1839 год, но, как видим, еще в 1763 г. мастер Ландкартной палаты Географического департамента Михаил Махаев по распоряжению М.В. Ломоносова зафиксировал оп-





Рис. 9. Фрагмент "Географической карты Московской провинции 1774 года".

тическое изображение Кремля карандашной прописью по кальке на стекле своей камеры-обскуры, прообраза современной фотокамеры. Первая отечественная фотография Кремля опубликована на фоне земель Подмосковья в радиусе 30 верст, на рис. 12 приведен небольшой фрагмент этой карты в масштабе оригинала (1:126000) на район устья Пахры. Именно с этой карты через 10 лет граверы Склунов и Зубков возьмут условные обозначения типов поселений и числовые параметры широт и долгот - от меридиана острова Ферро - "скрытого" парижского меридиана (формально отнесенного

ровно на 20 градусов к западу), напомним, что первым директором Географического департамента Академии наук был гражданин Франции - профессор Делиль.

Как выше сообщалось, в 1774 г. была издана без какого-либо указа "Географическая карта Московской провинции" (1:294 тыс.) за подписью двух авторов-картографов, сотрудников Межевой канцелярии Горихвостова и Зенбулатова. Затем инициативу проявило правительство - 15 марта 1783 г. оно издает указ "О сочинении генеральных атласов на обмежеванные губернии" (ПСЗ-1,



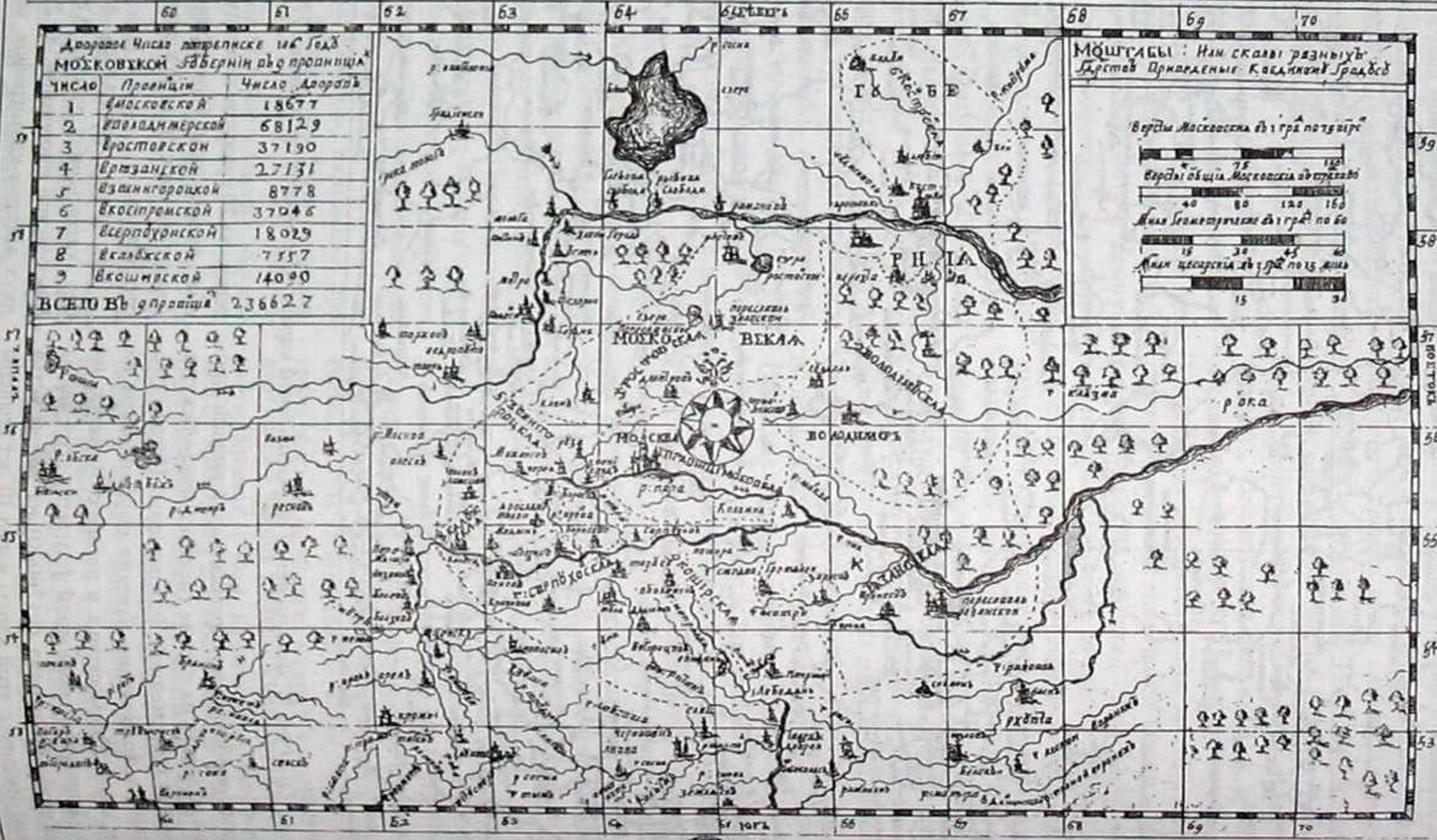



Рис. 10. Карта Московской губернии 1711 г.  
(размер оригинала 24 x 32 см)





Деталь из плана г. Москвы.

Видъ Кремля изъ Замоскворѣчья между Кам

Рис. 11. Фрагмент картуша плана Москвы 1763 г.



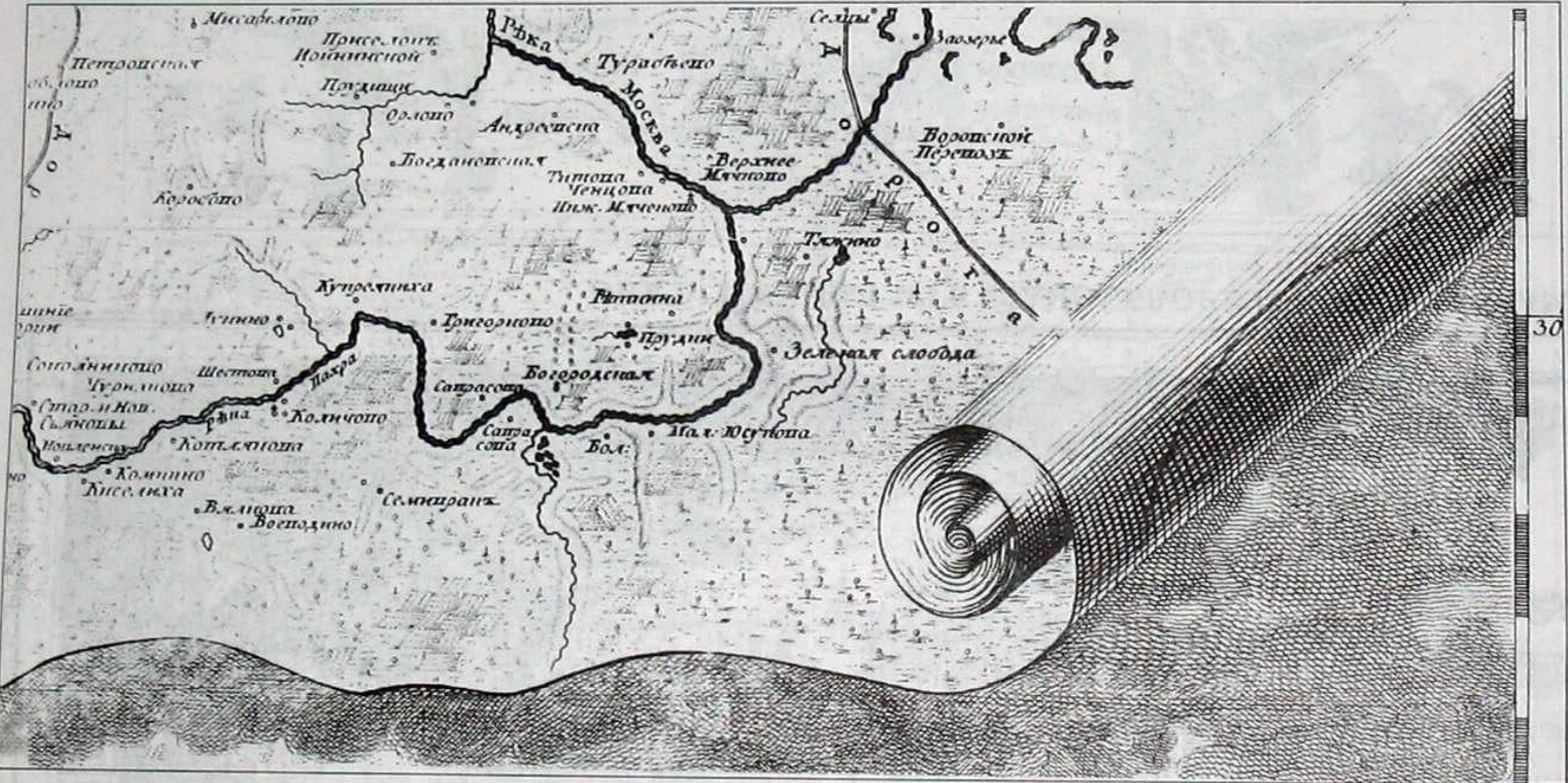
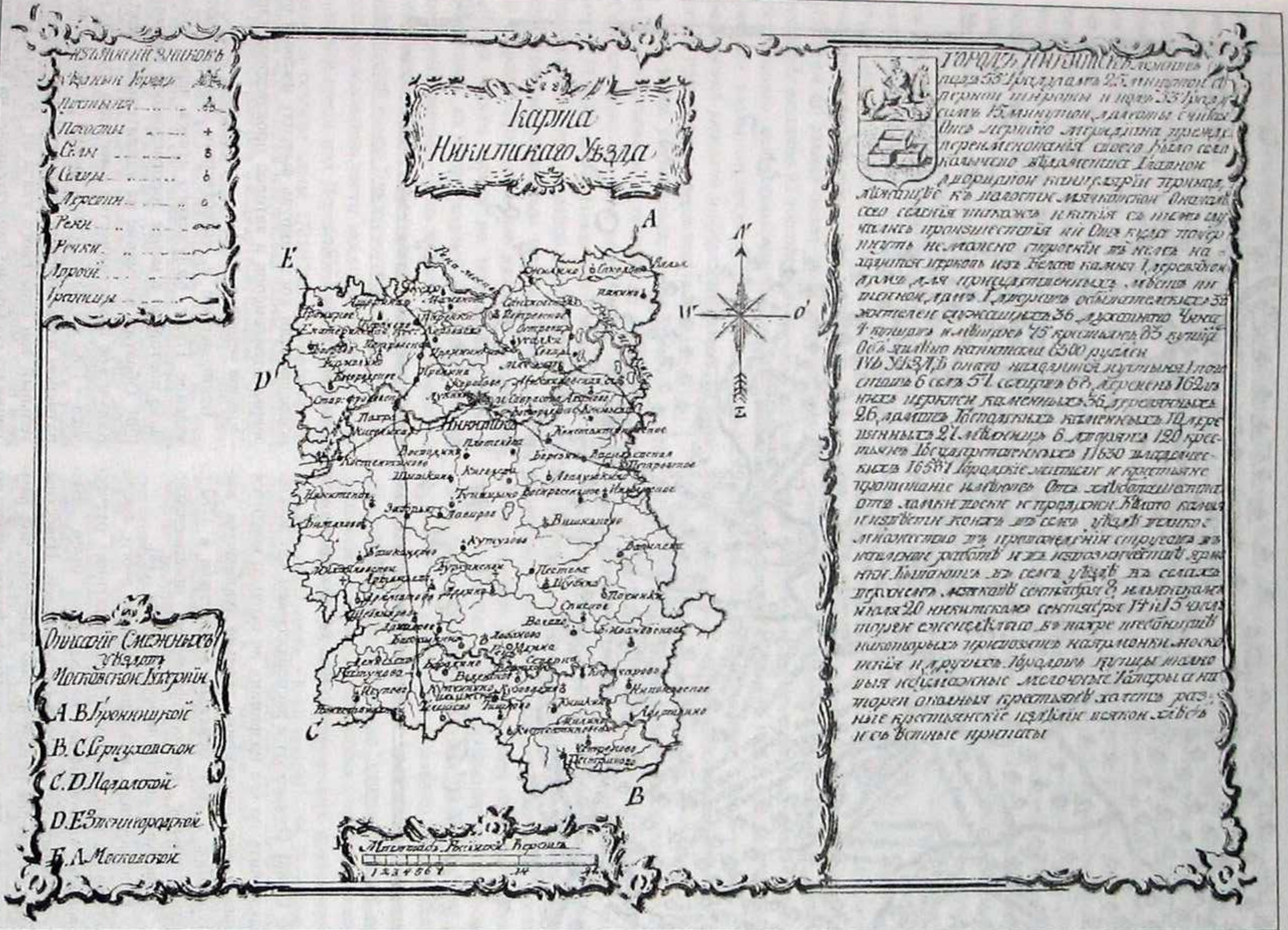


Рис. 12. Фрагмент картографического изображения плана Москвы 1763 г.



Рис. 13. "Карта Ниневтского уезда", около 1781 г.



**ГОРЮДЪ** НИНЕВТСКАГО УЕЗДА  
 по ширине 53 градуса 25 минутами от  
 северной широты и по длине 53 градуса  
 15 минутами долготы счислен  
 Онегский меридиан при меридиане  
 переименования своего было село  
 налицо вдалечаешиа Гидроном  
 дворником камиратин принял  
 Ажбуше кь моголим меликовом Онегском  
 село селеня итхажь итхия сь итхия мур  
 члань производилоя ии Онегское повор  
 нуть не малено стироким въ нелъ на  
 зданья меркель изъ Белого камня 1 деревней  
 ярма д.м. производиломь, мбено по  
 плетом ярма 1 деревня обмелтскаста 30  
 жителей саженомъ 36 дучоимъ Ченъ  
 4 пошара и мбироъ 15 крестьянъ 85 кутиръ  
 Объ дачино каниткомъ 6500 рублен  
 146 363 1/2 онего миджалнея мбимыя 1 по  
 шара 6 селя 51 селитъ 67 деревней 162  
 нелъ меркель каменныя 56 дучоимъ  
 26 дачино Исполннхъ каменныя 10 дере  
 вней 21 мбимыя 6 дучоимъ 120 кре  
 стьянъ 16 дачино дучоимъ 11630 мбимы  
 кель 16581 дучоимъ мбимы и крестьяне  
 производило мбимы Онег дачино мбимы  
 отъ дачино дачино и производило мбимы  
 и мбимы коня въ селя уездъ дачино  
 мбимы селя производило мбимы въ  
 мбимы работъ и мбимы мбимы въ  
 нелъ мбимы въ селя уездъ на селя  
 производило мбимы селя селя мбимы  
 мбимы 20 мбимы селя селя 14 15 мбимы  
 порен селя селя въ нелъ мбимы  
 мбимы производило мбимы мбимы  
 мбимы и дучоимъ дучоимъ мбимы  
 мбимы мбимы мбимы мбимы мбимы  
 порен онегские крестьяне хатенъ раз  
 ные крестьянские мбимы всяком селя  
 и селя мбимы мбимы



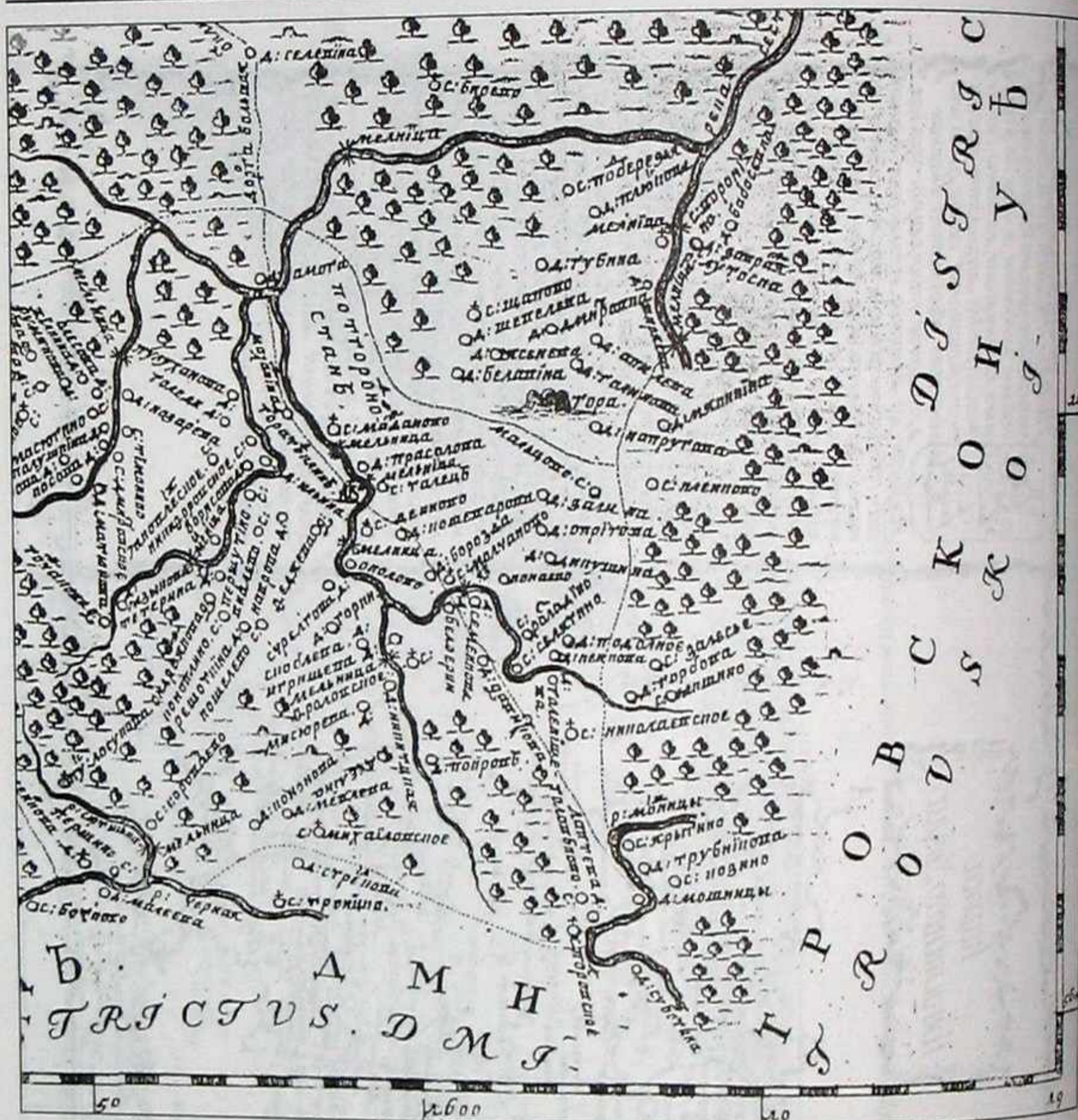


Рис. 14. Фрагмент карты Клинского уезда 1729 г.

№ 15688). Однако этим распоряжением, как можно заключить по его названию, не столько вводится новый вид продукции, сколько одобряется выпущенное в свет межевым ведомством в 1782 г. замечательное картографическое произведение – «Атлас Калужского наместничества» [18].

К сожалению, выходные данные этого, смело можно назвать, выдающегося памятника отечественной картографии, не содержат имен действительных его авторов-составителей. Известны имена граверов-резчиков, они нанесены под рамками карт, кто делал печатные формы известно, кто составил их оригиналы – нет. Конечно же,

исследователи когда-нибудь выяснят имена и полевиков-землемеров и авторов производных карт – планов уездов.

Великолепное и, естественно, дорогостоящее издание 1782 г. Калужского атласа через 3 года было повторено в менее дорогостоящем варианте [20]. Обратим внимание на удивительный факт – Калужское наместничество имеет два издания атласа – 1782 и 1785 гг., существенно отличающиеся размером и масштабами карт, несмотря на внушительный тон сенатского указа от 15 марта 1783 г. «сочинять сообразно напечатанному на Калужское наместничество ... стараться споры разрешить».



дабы при напечатании тем губерниям атласов совсем спорных мест не было”, более ни одного межевого атласа издано не было. Грандиозная работа по их составлению остановилась на этапе создания авторских рукописных оригиналов, каллиграфически выполненные, составленные почти на все губернии, они хранятся в архивах. Тем не менее, выход в свет двух калужских атласов продемонстрировал огромный картографический потенциал межевого ведомства. Потенциал этот после выпуска в 1785 г. второго издания калужского атласа (“малого”) на многие десятилетия окажется невостребованным.

Поэтому весьма неожиданной оказалась находка в Российском государственном архиве древних актов не рукописной, а печатной “Карты Никитского уезда” (фонд 248), воспроизведение которой приведено на рис. 13. Масштаб ее оригинала (15x22 см по рамке) около 1:600 тыс., легенда 10 позиций, нанесено 92 топонима поселений и 3 рек. Естественно, выбранный масштаб не позволяет авторам карты отобразить графически наличие богатейшей межевой информации и они ее выносят на правое поле в виде текста-врезки [22].

Как выше указывалось, город Никитск и его уезд существовали в течение 19 последних лет XVIII столетия. По всей вероятности, обнаруженная в РГАДА карта Никитского уезда является единственной его печатной картой, очевидно и с единственным печатным изображением его герба с тремя обработанными камнями – символом добычи белого камня на территории уезда. К сожалению, на обнаруженной карте нет никаких выходных данных. Лишь над северной рамкой нанесено число “11”. Рискнем предположить, что это порядковый номер Никитского уезда при алфавитной последовательности московских уездов и отсутствии среди них Верейского уезда, что имело место в течение зимы 1781/1782 гг. Графическая манера исполнения найденной карты весьма близка работе гравиров Ландкартной палаты С.-Петербургской академии наук, где были подготовлены к печати оба калужских атласа. Почему же они были изданы, а соответствующие материалы на Московскую губернию, где отработывалась методика Генерального межевания и где оно закончилось ранее других, остались рукописными? Обнаруженная печатная карта Никитского уезда Московской губернии позволяет ответить на этот вопрос положительно. Эти материалы, если и не были тиражированы, то, во всяком случае, были к печати подготовлены, т.е. уже в конце XVIII столе-

тия была попытка издания атласа Московской губернии.

Продолжая исторический обзор картографических произведений XVIII столетия на земли Московской губернии, необходимо особо выделить и единственную достаточно известную печатную уездную карту с весьма пространством названием: - “Новую карту Клинского уезду со всеми селениями: принадлежит к Московской губернии изобилует сей уезд болши лесом нежели хлебом и состоит в шляхетных деревнях и часть монастырских. Сочинял сию карту геодезист Тихон Ладоженской в году: внес в атлас Иван Кирилов. Грыдор: в Москве Алексей Зубов 1733 года”. Размер карты по рамке 41x49 см, ее фрагмент на рис. 14.

Обер-секретарю Сената Ивану Кирилову принадлежит первая попытка в 1720-е гг. составления “Атласа Российской империи”. Он руководил работами сенатских геодезистов, выполнявших, фактически, первую инструментальную съемку страны, т.е. задолго до создания в 1735 г. Географического департамента Академии наук. Среди уцелевших, дошедших до нас карт, создававшихся под наблюдением Кирилова, а сохранилось 29 таковых (карты городов, рек, провинций, уездов, участков государственных границ, со счетом долгот от города Аренсбурга на острове Даго – самой западной части России в ту эпоху), самой крупномасштабной из уездных (1:100 тыс.) является именно эта карта Клинского уезда. Исследования показали достаточно высокую для того времени геометрическую точность карты: средняя квадратическая погрешность широт 1,5 минуты, долгот 5,8 минуты [31].

В 1997 г. в работе под названием “Российская историческая картография” несколько историков опубликовали (по их словам) “первое издание, освещающее историю складывания отдельных видов и разновидностей картографических документов (атласов, карт, планов и чертежей)” [19]. По нашим данным к 1997 г. этой теме посвящено более 2 тысяч публикаций, в том числе и несколько работ, в которых объясняется неуместность в данном случае термина “историческая картография” (правильно “история картографии”). Описывая первые отечественные ландкарты, среди которых названа и карта Клинского уезда 1729 г., авторы этого “первого издания” говорят: “Основной недостаток этих карт – полное отсутствие опорных пунктов”. Странный или, мягко говоря, малокомпетентный вывод. Может ли какой-нибудь картограф без геодезической опоры составить произведение с точностью широт в 1,5’?



Высоко топографическое содержание и полнота карты 1729 г. Ее легенда, хотя формально и не присутствует, имеет 10 позиций: город, село, сельцо, деревня, погост (пустынь), мельница, дорога большая, граница уезда (стана), река, лесная растительность. Еще три вида объектов обозначены дополнительными надписями: стан, гора, старое городище. Пожалуй, это единственная печатная карта XVIII в., на которой изображены территории станов – трех: Повольского, Поламского и Подгородного (рис. 15) – древнейших единиц административного устройства Древней Руси. Причем границы станов нанесены весьма строго, а не так, как впоследствии сделают это авторы вышеупомянутой карты Московского уезда 1773 г., указав лишь 6 станов. В действительности только на землях занятых современной Москвой их 14 [21].

В заглавном картуше изображения 1729 г. подчеркнута – это карта “со всеми селениями”! По нашим данным, полнота изображения населенных пунктов 94%. На карте 1729 г. их 241 (без небольших территорий, в 1782 г. отошедших к Тверскому уезду, это междуречье Лоби и Ламы, а также правобережье Домховки). По данным Генерального межевания 1766-1769 гг. их 257. Конечно, этот показатель полноты (94%) нельзя считать окончательным, за период 1729 – 1769 гг. 36 поселений могли возникнуть заново. Непонятна причина отсутствия на карте 1729 г. трех из четырех имевшихся в действительности больших столбовых дорог: нет дорог Клин-Дмитров, Клин-Звенигород, Клин-Волоколамск. “Изобилует сей уезд больше лесом нежели хлебом” – говорится в заглавии карты 1729 г., судя по ее графическому исполнению, залесенность составляет чуть-ли не 100%, на рис. 14 мы видим отсутствие значков леса только в местах нанесения надписей. По итогам Генерального межевания площадь леса в Клинском уезде составила 40%, а пашни 44%. Опять-таки не будем излишне придирчивы к этим данным, за 40 лет и залесенность могла измениться.

Наиболее серьезные замечания по карте 1729 г. следует адресовать к передаче и нанесению топонимов. Ни на одном отечественном чертеже даже XVII в. нельзя наблюдать такой небрежности, с какой мы встречаемся на карте Клинского уезда 1729 г. Во многих уездах страны их центры располагались в станах с названиями: “Городской”, “Окологородной”, “Подгородной”. Орфография этих надписей стабильна и безошибочна уже в XVII столетии. Кому из трех лиц, имена которых помещены в заглавном картуше карты 1729 г. – Лодыженскому,

Кирилову, Зубову, адресовать появление надписей “Потгородной стан” и “горат Клин”?

Весьма небрежно отношение авторов карты 1729 г. к топонимам рек: Сучок назван Поникой, еще 7 рек совсем не подписаны, это Волга, Шоша, Лобь, Ямуга, Липня, Жернавка, Вяз. Отсутствуют топонимы и у нескольких значков населенных пунктов (по Ламе). Почему-то на карте 1729 г. нет ни одного сложно-составного топонима, наличие которых в Клинском уезде повсеместно. Например, вместо традиционного народного “Спас, что в Заулках” упрощенный “Спаское”, вместо “Борщево, Арбенево, Воскресенское тож” только “Борщево” и т.д. Удивительны вольности при передаче топонимов таких почитаемых в народе объектов, как погосты. “Зеленцынской” вместо “Зеленицын”, “с. Покровское” вместо “погост Покрова, что в Старом Шихолове”, “с. Николаевское” вместо “погост Николаевской что в Тешилове” и т.п. небрежности типа: “Стомилово” вместо “Стромилово”, “Хлудево” вместо “Хлуденево” присутствуют десятками.

В опубликованном в 1748 г. перечне карт Географического департамента [24] указано наличие кроме Клинского еще 11 карт подмосковных уездов, составленных в конце 1720-х гг. К сожалению, эти карты Волоколамского, Серпуховского, Можайского, Коломенского, Звенигородского и других уездов, впоследствии отошедших к другим губерниям, не сохранились. Имеется еще лишь несколько единичных рукописных карт, составленных в самые последние годы XVIII века на полосу подмосковных земель при строительстве Мытищинского водопровода [25]. До сих пор, к сожалению, земли Московской области не имеют ни сводного каталога старых карт, ни строго научного описания этапов ее географического изучения [29].

Самым информативным материалом о состоянии наших земель в XVIII в. остается корпус межовых геометрических специальных планов масштаба 1:8400, именно они послужили основным источником для составления в масштабе 1:126000 прилагаемых 15 ретроспективных карт уездов. Это значение масштаба оказалось весьма подходящим, оно позволяет сохранить все населенные пункты с их топонимами и показать отдельные землевладения вплоть до самых небольших (в отдельных случаях до 1,5 десятин). Направление магнитного меридиана составленных карт соответствует эпохе 1770 г.

Значительная полнота наших ретроспективных карт обеспечивается сравнительно небольшим перечнем графических условных обозначений – их всего 7: селение, речная сеть (с заливкой по-



верхности водоемов), поземельные границы (границы землевладений), большие дороги, монастыри, мельницы, фоновая заливка для обозначения станов. Типы поселений, водотоков, других угодий обозначаются с помощью дополнительных надписей (город, село, д. – деревня, сцо – сельцо, р. – река, рч. – речка, руч. – ручей, оз. – озеро, мрь – монастырь, п. – пустошь, пп. – пустоши, п/д – полудеревня, п/п – полупустошь, сп – сенные покосы). Некоторые уезды, имеющие уникальные объекты, естественно, имеют на своих картах и соответствующие дополнительные обозначения (“перспективная” дорога Москва-Петербург, Корчечный вал, дворец и т.п.). Каждое землевладение (за исключением единичных случаев объединения 2-3 незначительных по площади владений, как правило, санных покосов в 1-2 десятины) обозначается арабскими цифрами (иногда с буквенными дополнениями). Местоположение нескольких небольших по площади владений (в основном, сенокосов) не удалось определить предельно строго, указывается их относительное расположение: “внутри земель села ...”. Все цифровые обозначения раскры-

ты в кратких описаниях (поуездно), где приведены сведения о названии владения, его административно-территориальной и владельческой принадлежности, дате и авторе межевания, составе угодий и их площадях, людности селений, шифре архивного источника, местоположении данного объекта на ретроспективной карте уезда.

В качестве образца приведем описания двух землевладений Московского уезда:

1. Авдотьино, пустошь Манаткина Быкова Корвина стана, общее владение жены полковника Феклы Ивановой дочери Алмазовой, отставного лейб гвардии каптенармуса Александра Артамонова сына Савелова и капитана Николая Иванова сына Колычева, межевал 10 августа 1766 г. Попов. Пашня – 40 десятин 1506 кв. саж., перелог и лесная мелкая поросль 20 д 1293 с, санной покос 32 д 1829 с, дороги и речки 1 д 1910 с, всего 88 д 1718 с. Шифр А-6с. [Б-5]

274. Ясенево, село Сосенского стана, владение вдовствующей генеральши Веры Борисовны Лопухиной с детьми, межевал 14 августа 1766 г. Назимов. Пашня 292 д 1376 с, перелог и лесная

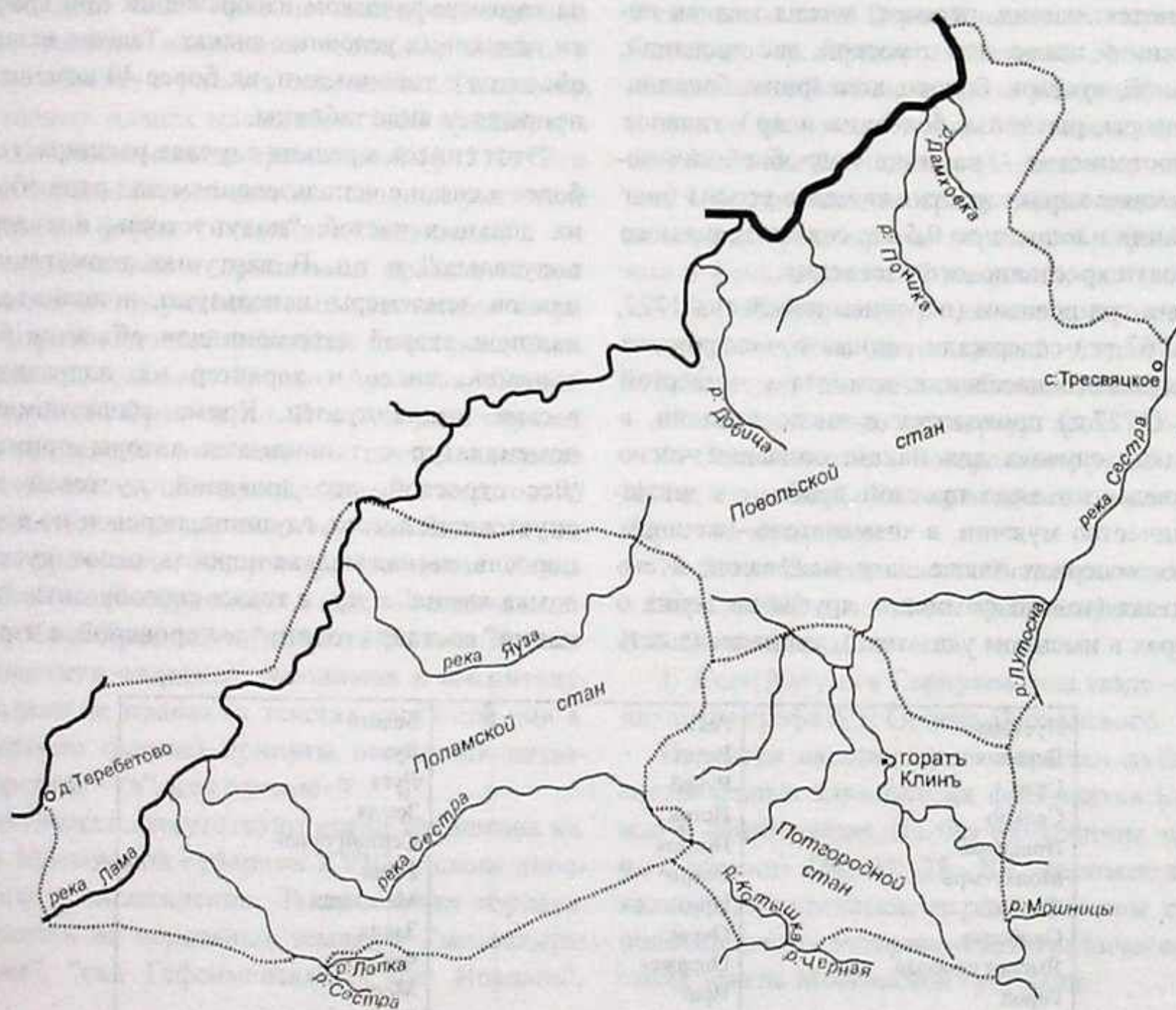


Рис. 15. Прорись-реконструкция карты Клинского уезда 1729 г.



мелкая поросль 129 д 10116 с, лес строевой и дровяной 237 д 1155 с, сенной покос 110 д 2167 с, селение и сады 44 д 1392 с, дороги 10 д 1272 с, реч. 9 д 1509,5 с, всего 835 д 288 с, крестьян мужского полу 169 душ. Шифр Я-2с. [К-4]

В текстах описаний приняты сокращения: д – десятины, с – квадратные сажени, напомним их значения: 1 десятина = 2400 кв. сажен = 1,12 га, так как русская сажень середины середины XVIII в. равна 2,16 м, впоследствии она станет несколько короче (2,13 м), реч. – объекты речной сети.

Почти в каждом уезде 2-3 межевых плана (несколько больше лишь в Серпуховском уезде) оказались утраченными. Их шифр хранения из рабочих описей архива, тем не менее, приводится, но с пометкой “утрачено”. В отдельных случаях отсутствие плана помечено иначе – “нет на месте”, так как нет полной уверенности в их полной утрате.

Текстовые описания оригинальных межевых планов XVIII в. позволяют заметно повысить перечень географических номенклатур по сравнению с перечнем графических условных знаков карты (добавляются: пашня, перелог, лесная мелкая поросль, сенной покос, лес строевой, лес дровяной, лес дельной, кустарь, болото, кочкарник, бакалдины, косогоры, рытвины, бечевник и др.), главное же их достоинство – наличие подробнейших количественных характеристик каждого угодия (шаг квантования площади до 0,5 кв. сажен!), а также численности крестьянского населения.

Первые три ревизии (переписи населения 1727, 1743 и 1767 гг.) содержали данные о численности только мужского населения, начиная с четвертой ревизии (1787 г.) приводится и число женщин, в этих редких случаях для наших описаний число душ приведено в виде простой дроби – в числителе количество мужчин, в знаменателе – женщин. Описания содержат также дату межевания и его исполнителя (только фамилию, другие сведения о землемерах в именном указателе), принадлежность

владения, шифр места хранения источника. Сообщение типа “Шифр Я-2с” означает, что рукописный оригинал данного геометрического специального плана находится в РГАДА, его полная пагинация – “ф.1354, Московская губ. (данный) уезд, лист Я-2с”. Каждое описание владения заканчивается буквенно-цифровой формулой в квадратных скобках (за исключением единичных внутренних владений – церкви данного села, их сенокосов). Это обычная сетка-указательница: буквенно-цифровая.

В случаях частичной или полной утраты планов необходимая информация, хотя и менее полная, заимствовалась из письменных источников, в основном, из “экономических примечаний” Генерального межевания (РГАДА, ф.1355). В этом источнике каждое землевладение подразделяется только на пашню, селение, лес, сенной покос и неудобья. Подчеркнем, что скромный объем графических условных знаков на межевых планах при широком использовании дополнительных надписей позволяет существенно увеличить диапазон сообщений. Таких надписей – две категории. Первая – надписи на картографическом изображении при графически одинаковых условных знаках. Таковы надписи объектов с топонимами, их более 40 номенклатур приведем в виде таблицы.

Этот список в редких случаях расширяется еще более в связи с использованием для ряда объектов их дольных частей: “полупустошь, полудеревня, полусельцо” и т.п. В картушах геометрических планов землемеры используют дополнительные надписи второй категории для объектов без топонимов, число и характер их подразделений весьма индивидуален. Кроме вышеупомянутых номенклатур с топонимами авторы применяют “Лес строевой, лес дровяной, пустовой погост, опустевший погост, глушица, перелог, по перелог поросль, лесная мелкая поросль, песок, кустарник, ломка камня” и др., а также своеобразные “комбинации” состава угодий: “лес дровяной, а изредка и

Пустошь	Река	Болото
Деревня	Речка	Луг
Село	Ручей	Луга
Сельцо	Исток	Земля
Приселок	Проток	Сенной покос
Монастырь	Озеро	Роща
Слобода	Пруд	Мельница
Слободка	Овраг	Завод
Ямская слобода	Овражек	Фабрика
Город	Враг	Мост
Городок	Вражек	Большая дорога
Двор	Буерак	Сад
Дворец	Дол	Вал



строевой”, “по болоту сеной покос”, “запущенная роща и поросль” и т.п. Можно сказать, что каждый землемер, несмотря на наличие соответствующих нормативных актов, имеет свой почерк топографического квантования угодий. Так, только землемер Колобов почти на всех своих планах находит своеобразное угодие – “бакалдины” (небольшие озера среди болот, ямы с водой [32]).

На составленных картах и в прилагаемых описаниях предпринята попытка сохранить своеобразие русской орфографии конца XVIII столетия: “Никольской, Перервинской”, но не “Никольский, Перервинский”, “Рожествино”, но не “Рождествино”, “брегадир, поручик, ассесор, мазор, камисар” и т.п. Весьма распространенные в ту эпоху двойные и тройные названия географических объектов в форме “сельцо Никольское, Коровий Враг тож” приводятся на картах, как правило, без союза “тож”. Некоторые сложные топонимы с союзом “тож” указывают на весьма уважительное отношение к местности и русскому языку: “сельцо Ели, Елино тож”, “пустошь Филимоново, Филимонцово тож”. Тем не менее, замечены и случаи разного написания топонима одного и того же объекта в разных документах. Например, на исходных планах масштаба 1:8400 (ф.1354) и в текстах экономических примечаний (ф.1355). Эти случаи вариаций приводятся в сводном указателе топонимов в форме: “Завалинка (Запашенка)”.

В соответствии с принятыми правилами воспроизведения документальных источников сохранены формы надписей отличные от современных; “Сабакينو, Бораново, Арлово, Ареховка, Сакольниково, Лисей Враг” и т.п. В целом ряде случаев форма приведения топонимов и имен владельцев восстановлена путем преобразования текстов из родительного падежа, поэтому возможны и варианты прочтения. Например, “владение Ивана Красного” можно прочитать в именительном падеже, как Иван Красный или Иван Краснов. Исходя из статистики надписей топонимов в именительном падеже на планах (в текстах картушей они в родительном падеже) приняты окончания названий деревень – “а”, для пустошей – “о”.

Практически, отсутствуют среди топонимов на землях Московской губернии XVIII в. слова иностранного происхождения. Такие случаи изредка встречаются на церковных землях – “монастырь Вифания”, “сад Гефсиманский”, “луг Иордань”,

единственный раз отмечен случай иноязычного заимствования названия сельца – “Милет, Демитково, Демино тож” (владение графа Р.Л. Воронцова), даже граф Я.В. Брюс сохранил русский топоним своего владения – село Глинково. Не отмечено заимствований и среди перечня географических номенклатур, в XVIII в. в межевых текстах еще нет “шоссе, террас, тальвегов, ландшафтов и брандмауэров”. Однако среди служебных должностей землевладельцев термины иноязычного происхождения постоянны, это, “камергер, ундер лейтенант, провиантмейстер, мундкох, церемонимейстер, обергитенфорвальтер” и т.п. и их производные женского рода. Сохранены также своеобразные вариации приведения фамилий русских землемеров: “Саколов – Соколов”, “Качуков – Кочуков – Кочюков” и др. Оставлены в текстах описаний и единичные случаи указания одного землевладения в двух станах, вряд ли это описки.

Вслед за описаниями землевладений следуют указатель владельцев и землемеров (более 4 тысяч имен) и сводный указатель топонимов (более 8 тыс. названий). Первый перечень выразительно указывает на характер земельной собственности. Максимальной численностью владений обладает Коллегия экономии (почти 850 участков). Обширной фамилии Голицыных (43 человека) принадлежит 160 владений, но среди индивидуальных владельцев впереди другие персоны. Граф Г.И. Головкин в 4 уездах имел 57 владений, статский советник Е.В. Татищев (сын знаменитого историка и государственного деятеля) в 2 уездах 49, граф П.Б. Шереметев в 6 уездах обладал 39 владениями.

По величине площади первую тройку составили:

1. Село Павлово в Богородском уезде – 31676 д 1176 с, владение Коллегии экономии, ранее Троице-Сергиева монастыря.
2. Село Никольское в Волоколамском уезде – 25798 д 1023 с, владение коллежского советника В.Ф. Шереметева.
3. Село Хатунь в Серпуховском уезде – 24205 д, владение графа А.Г. Орлова-Чесменского.

Несмотря на единичные попытки публикаций составленных карт или их фрагментов (двух станов и одного уезда, но без внутренних поземельных границ) [26, 27, 28, 30], настоящая работа является, фактически, первым опытом создания полнокровного историко-картографического описания земель Московской губернии.



## Список литературы

1. Полное собрание законов Российской империи. Собрание 1-е (далее ПСЗ-1), № 4289.
2. ПСЗ-1, № 5793.
3. Инструкция о межевании во всем государстве земель, 13 мая 1754 г. – СПб., 1754. – 57 с. (ПСЗ-1, № 10237).
4. ПСЗ-1, № 9948.
5. Манифест о Генеральном размежевании земель во всей империи с приложением генеральных правил, данных межевой комиссии и высочайше утвержденного реэстра о ценах на продажу земель в губерниях и провинциях. // ПСЗ-1, № 12474.
6. ПСЗ-1, № 12570.
7. ПСЗ-1, № 12659.
8. ПСЗ-1, № 12711.
9. ПСЗ-1, № 12488.
10. ПСЗ-1, № 12540.
11. ПСЗ-1, № 15366.
12. ПСЗ-1, № 13093.
13. ПСЗ-1, № 15245.
14. ПСЗ-1, № 15398.
15. ПСЗ-1, № 13090.
16. ПСЗ-1, № 13093.
17. Чернов С.З. Волок Ламский в XIV – первой половине XVI в. – М.: Ин-т археологии РАН, 1998. – 544 с.
18. Атлас Калужского наместничества. – СПб., б/и, 1782. – 40 л. карт.
19. Российская историческая картография (XV – нач. XX вв.). Краткий словарь справочник. – М.: ВНИИДАД, 1997. – 206 с.
20. Атлас Калужского наместничества. – СПб., б/и, 1785. – 12 л. карт.
21. Кусов В.С. Земли современной Москвы при государях Иоанне и Петре. Карта масштаба 1:100 тыс., текст 16 с. – М.: ПКО “Картография”, 1998.
22. Кусов В.С. Находка уникальной межевой карты и причины ее составления // Геодезия и картография, 2002, № 11, с. 48-53.
23. Геометрический план Московского целого уезда, ОР БАН, карты, № 486.
24. Реэстр ландкартам, чертежам и планам Российской империи, находящимся в Географическом департаменте при императорской Академии наук. – СПб.: Печатано при Имп. Академии наук, 1748. – 80 с.
25. РГВИА, ВУА, №№ 24407, 24469, 24471.
26. Кусов В.С. Карта Звенигородского уезда по планам Генерального межевания // История сел и деревень Подмосковья XIV-XX вв. вып. 3. – М.: Энциклопедия Российских деревень, 1993, с. 51-53.
27. Кусов В.С. Сетунский стан Замосковского края // Московский журнал, 1997, № 2, с. 36-37.
28. Кусов В.С. Древний Вяземский стан // Московский журнал, 2002, № 11, с. 38-39.
29. История изучения, использования и охраны природных ресурсов Москвы и Московского региона. – М.: РАН, ИИЕТ, РГО, 1997.
30. Кусов В.С. Картографические результаты Генерального межевания Московской губернии // Вестник Московского университета. Сер. 5. География, 2002, № 6, с. 61-68.
31. Кусов В.С. О карте Клинского уезда 1729 года // Геодезия и картография, 2004, № 3, с. 52-60.
32. Мурзаев Э.М. Словарь народных географических терминов. – М.: Мысль, 1985. – 653 с.
33. Иванов П.И. Сборник палеографических снимков с почерков древнего и нового письма разных периодов времени, изданный для воспитанников межевого ведомства. – М.: Тип. С. Селивановского 1844. – 34 с., 102 табл.




---

---

**Описания землевладений  
по уездам**


---

---





# БОГОРОДСКИЙ УЕЗД





1. **Абрамково**, сельцо Московского уезда, стана Радонеж и Бели, владение морского флота унтер лейтенанта Федора Ивановича Головина жены Ирины Анисимовны, межевал в августе 1768 г. Кочюков. Пашня 131 д 1267 с, сенной покос 45 д 1900 с, лес 218 д 1720 с, селение 5 д 1158 с, дороги 2 д 360 с, реч. 4 д 1258 с, всего 408 д 463 с, душ в сельце и деревнях Быковой и Мутовковой 70. Шифр А-26с. [Г-1]

2. **Абухово**, сельцо Московского уезда, Доблинского стана, владение действительного статского советника Бориса Федоровича Щербатова, межевал 29 мая 1768 г. Пылаев. Пашня 99 д 2380 с, перелог 3 д 287 с, сенной покос 60 д 1036 с, лес 157 д 1869 с, селение 9 д 2034 с, бол. дорога 8 д 2070 с, дороги 2 д 1488 с, реч. и болот 8 д 175 с, всего 357 д 1739 с, душ в сельце и деревне Шаловой 75. Шифр А-6с. [Е-8]

3. **Авдоткино**, пустошь Московского уезда, Рогожского стана, общее владение надворных советников Сергея Федоровича Янова и Николая Михайловича Огарева, межевал 19 сентября 1768 г. Пылаев. Пашня 5 д 1300 с, лес 111 д 49 с, сенной покос 14 д 1480 с, дороги 1 д 1020 с, реч. 1 д 700 с, всего 133 д 2149 с. Шифр А-1с. [Г-9]

4. **Авдошино**, сельцо Московского уезда, Вори и Корзенева стана, владение генерала поручика Петра Григорьевича Племянникова, межевал в 1768 г. Лутовинов. Пашня 9 д 1101 с, лес 314 д 2060 с, сенной покос 10 д 1000 с, селение 1400 с, дороги 1995 с, реч. 278 с, всего 367 д 744 с, душ 19. Шифр А-20с. [Д-4]

5. **Агафитово**, сельцо Московского уезда, Шеренского Отъезжего стана, владение генерала фельдмаршала, действительного камер гера и обоих российских орденов, Белого Орла и Святыя Анны кавалера, графа Александра Ивановича Шувалова, межевал в мае 1768 г. Д. Нагель. Пашня 190 д 1590 с, лес 972 д 1954 с, сенной покос 32 д 1169 с, селение 17 д 9 с, дороги 5 д 2100 с, реч. и болот 64 д 1522 с, всего 983 д 1145 с, душ в сельце 14, в деревне Алексеевской 36, в деревне Аксиныной 26. Шифр А-8к. [Г-6]

6. **Аксенки**, сельцо Московского уезда, Вори и Корзенева стана, владение тайного советника Федора Ивановича Кнутова, межевал 22 мая 1768 г. Лутовинов. Пашня 62 д 2372 с, лес и сенной покос 86 д 1183 с, сенной покос 22 д 663 с, селение 2 д 1192 с, дороги 2 д 1350 с, реч. и болот 3 д 1591 с, всего 180 д 1151 с, душ 13. Шифр А-19с. [Д-3]

7. **Аксенова**, деревня Московского уезда, Шеренского Отъезжего стана, владение подпоручика Тимофея Михайловича Ресина, межевал 6 августа 1768 г. Нагель. Пашня 242 д 1879 с, сенной покос 9 д 1780 с, лес 266 д 137 с, селение 5 д 2214 с, дороги 5 д 700 с, пруд 360 с, всего 529 д 2270 с, душ 79. Шифр А-9с. [Б-6]

8. **Алексеевка**, пустошь 73 округи, владение полковника, князя Александра Ивановича Борятинского, межевал в 1760 г. Муравьев, утв. Гулевич, план сочинил в 1793 г. Казмин. Лес по болоту 52 д 1180 с, болото 11 д 1995 с, всего 64 д 775 с. Шифр А-22с. [З-8]

9. **Амельянково**, пустошь Московского уезда, Таракманова стана, в споре малолетнего лейб гвардии Конного полку рейтара Ивана да недоросля Сергея и девицы Елисаветы Андреевых детей Дохтуровых с титулярным советником Григорием Григорьевичем Волковым, межевал 2 ноября 1770 г. Шелешпанской. Лес 73 д, реч. и болот 4 д 264 с, всего 77 д 264 с. Шифр А-3с. [В-7]

10. **Амирево**, село Московского уезда, Бохова стана, владение Коллегии экономии, ранее Крутицкого архиерейского дому, в споре с ассесоршей Анной Козминишной Борисовой, межевал 6 октября 1767 г. Кондырев. Пашня 597 д 1408 с, лес 397 д 1306 с, сенной покос 127 д 2327 с, селение 17 д 2346 с, дороги 9 д 675 с, реч. и болот 27 д 84 с, всего 1177 д 946 с, душ в селе 82, в деревнях: Потаповой 39, Кожиной 46, Трапезниковой ... Шифр А-10к. [Ж-6]

11. **Аникиево**, пустошь Московского уезда, Шеренского Отъезжего стана, владение полковника Алексея Васильевича Исленьева, межевал 28 августа 1768 г. Нагель. Лес 69 д 985 с, сенной покос 5 д 400 с, всего 74 д 1385 с. Шифр А-17с. [А-5]

12. **Анисимово**, пустошь Московского уезда, Кошелева стана, владение полковника, князя Петра Михайловича Волконского, межевал 9 сентября 1767 г. Кондырев. Лес 21 д 379,5 с, сенной покос 2 д 2045 с, дороги 1 д 1245 с, реч. 700 с, всего 25 д 1969 с. Шифр А-7с. [Д-6]

13. **Анискино**, село Московского уезда, Кошелева стана, общее владение лейб гвардии капитана поручика Александра Федоровича Плещеева, секунд майора Михаила Николаевича Цвилингова жены Марьи Матвеевны, межевал 28 мая 1768 г. Дельвих. Пашня 372 д 443 с, лес 180 д 1101 с, сенной покос 29 д 2000 с, селение 10 д 520 с, бол.



дорога 14 д 1986 с, дороги 1 д 240 с, реч. 4 д 230 с, болот 15 д 1765 с, всего 628 д 1085 с, душ в селе 53, в сельце Тимофееве 33. Шифр А-11с. [Е-6]

14. **Антипино**, сельцо Московского уезда, стана Радонеж и Бели, владение капитана Петра Петровича Хитрова, межевал 16 июля 1768 г. Травин. Пашня 71 д 1557 с, лес 84 д 534 с, сенной покос 6 д 1004 с, селение 3 д 155 с, дороги 3 д 450 с, реч. и болот 3 д 748 с, всего 171 д 2048 с, душ 24. Шифр А-18с. [Г-2]

15. **Аристов**, погост Богородского уезда, владение церкви Успения Богородицы, межевал в июне 1763 г. Крузе. Пашня 22 д 2256 с, сенной покос 1 д 1695 с, лес 2 д 1670 с, селение 1 д 123 с, церковь и кладбище 704 с, дороги 1200 с, реч. 300 с, всего 29 д 748с. Шифр А-14с. [Е-7]

15А. Отхожий сенной покос Московского уезда, Кошелева стана, владение Аристова погоста, межевал 11 июля 1768 г. Д. Нагель. Сенной покос 2 д 1112 с, реч. 1050 с, всего 2 д 2162 с. Шифр С-19с.

15Б. Сенной покос Московского уезда, Кошелева стана, владение Аристова погоста, межевал 12 июля 1768 г. Д. Нагель. Сенной покос 4 д 1018 с, реч. 1482 с, всего 5 д 100 с. Шифр С-21с. (объединено с № 235)

16. **Арлово**, сельцо Московского уезда, Кошелева стана, владение надворного советника Петра Федоровича Нащокина, межевал 24 июня 1768 г. Арнаутов. Пашня 51 д 2163 с, лес 189 д 1077 с, селение 1 д 351 с, дороги 1 д 1950 с, пруд 808 с, болот 14 д 2346 с, всего 59 д 1495 с, душ 16. Шифр А-13с. [Е-7]

17. **Артемково**, пустошь Московского уезда, Доблинского стана, владение подпорутчика Александра Алексеевича и отставного подпорутчика Николая Парамоновича Плещеевых, межевал 19 июля 1768 г. Лутковской. Лес 76 д 1202 с. Шифр А-4с. [Е-9]

18. **Артемово**, сельцо Московского уезда, стана Радонеж и Бели, владение премьер-майора Ивана и брата его, прапорщика Андрея Филипповичей Пальчиковых, межевал 4 октября 1768 г. Кочюков. Пашня 275 д 1054 с, лес 450 д 1348 с, сенной покос 30 д, селение 16 д 398 с, реч. 5 д 1896 с, дороги 4 д 1500 с, всего 782 д 1396 с, душ в сельце и деревне Андриюшиной 143. Шифр А-24с. [Д-1,Г-1]

19. **Арханово**, сельцо Московского уезда, стана Радонеж и Бели, общее владение генерал-майора и кавалера Николая Ивановича Зиновьева и князя Михаила Михайловича Козловского, межевал в октябре 1768 г. Кочюков. Пашня 83 д 1195 с, лес 106 д 1621 с, сенной покос 25 д, селение 890 с, реч. 2 д, дороги 2 д 696 с, всего 220 д 602 с, душ 20. Шифр А-25с. [Г-2]

20. **Асеев**, приселок Московского уезда, Кошелева стана, ведомства Главной дворцовой канцелярии, межевал 24 июля 1768 г. Арнаутов, по спору между утв. 24 июня 1775 г. Кондырев. Пашня 399 д 370 с, сенной покос 129 д 173 с, лес 652 д 1286 с, селение 9 д 1308 с, дороги 12 д 1150 с, болот 8 д 364 с, реч. 11 д 2000 с, всего 1222 д 1000 с, душ в приселке 111, в деревнях: Назаровой 27, Ситковой 17. Шифр А-12к. [Е-7]

21. **Астафьево**, пустошь Московского уезда, Бохова стана, владение лейб-гвардии секунд-майора князя Александра Алексеевича Шаховского, межевал 28 мая 1768 г. Лутовинов. Лес и сенной покос 30 д 1917 с, сенной покос 8 д, дороги 750 с, реч. 1920 с, всего 39 д 2187 с. Шифр А-21с. [Е-4]

22. **Афонасово**, сельцо Московского уезда, Рогожского стана, владение секунд-майора Григория Яковлевича Усова, межевал 10 июня 1768 г. Пылаев. Пашня 26 д 2100 с, перелог 61 д 650 с, лес 200 д 1529 с, сенной покос 9 д 1580 с, селение 5 д 1640 с, дороги 2 д, бол. дорога 7 д 2100 с, реч. 11 д 2380 с, всего 323 д 2379 с, душ в сельце и деревне Новоселках 21. Шифр А-5с. [Е-8]

23. **Афросинка**, деревня Московского уезда, Бохова стана, владение Коллегии экономии, ранее Троицы Сергиевой лавры, межевал 4 июля 1767 г. Кочюков. Пашня 47 д 1300 с, лес 81 д 1188 с, сенной покос 8 д 2200 с, селение 3 д 1200 с, дороги 1 д, реч. 1 д 300 с, всего 143 д 1388 с, душ 19. Шифр А-23с. [Ж-3]

24. **Бабенки**, деревня Московского уезда, Рогожского стана, общее владение гвардии подпорутчика Николая Парамоновича и подпорутчика Александра Алексеевича Плещеевых, межевал 12 сентября 1768 г. Пылаев. Пашня 28 д 1320 с, перелог 13 д 80 с, лес 766 д 2008 с, сенной покос 18 д 1529 с, селение 2 д 1360 с, дороги 4 д 279 с, реч. 3 д 2345 с, всего 837 д 1721 с, душ 48. Шифр Б-9к. [Г-9]

25. **Бабино**, пустошь Московского уезда, Шеренского-Отъезжего стана, владение Коллегии экономии, ранее Троицы Сергиевой лавры, межевал 3 сентября 1768 г. Травин. Пашня 101 д 487 с, лес 22 д 700 с, сенной покос 8 д 1050 с, дороги 2250 с, реч. 1990 с, всего 133 д 1677 с. Шифр Б-29с. [Б-4]

26. **Бабкино**, пустошь Московского уезда, Печернева стана, владение капитана Петра Николаевича Ляпунова, межевал 15 сентября 1769 г. Травин. Пашня 22 д 60 с, лес и сенной покос 4 д 1498 с, дороги 1500 с, всего 27 д 658 с. Шифр Б-39с. [З-7]

27. **Бабья Лука**, отхожий сенной покос Московского уезда, Рогожского стана, общее владение майора, князя Ивана Сергеевича Мещерского и сел.



Измайлова крестьян, межевал 20 сентября 1768 г. Пылаев. Сенной покос 15 д 260 с, бол. дорога 1 д 1200 с, реч. 3 д 255 с, всего 19 д 1715 с. Шифр Б-4с. [А-10]

28. **Бездедова**, деревня Московского уезда, Кошелева стана, владение двора ее императорского величества действительного камер гера, князя Федора Сергеевича Борятинского, межевал 23 мая 1768 г. Лутковской. Пашня 40 д 296 с, лес 115 д 2184 с, сенной покос 62 д 6 с, селение 4 д 378 с, дороги 3 д 300 с, реч. 5 д 250 с, всего 230 д 1014 с, душ 40. Шифр Б-12с. [Е-8]

29. **Безменково**, сельцо Московского уезда, 24 округи, владение надворного советника Николая Ивановича Колычева жены Клеопатры Федоровны, межевано в 1757 г. под главною дирекциею графа Петра Ивановича Шувалова подпорутчиком Крузе. Пашня 89 д 775 с, усадьба 7 д 41 с, пашенной лес 73 д 1344 с, лес непашенной 53 д 2288 с, сенной покос 2 д, всего 225 д 2048 с, душ 36. Шифр Б-38к. [З-7]

30. **Белкино**, сельцо Московского уезда, Кошелева стана, владение гвардии порутчика Александра Тихоновича Лукина, межевал 13 сентября 1766 г. Дельвих. Селение 3 д 1925 с, пашня 18 д 786 с, сенной покос 4 д 567 с, лес 171 д 130 с, реч. и болот 12 д 1319 с, дороги 2 д 1495 с, всего 202 д 1492 с, душ 14. Шифр Б-21 с. [Ж-7]

31. **Белянково**, пустошь Московского уезда, Шеренского Отъезжего стана, владение Коллегии экономии, ранее Свято Троицкой Сергиевой лавры приписного Стромьинского монастыря, межевал 12 ноября 1768 г. Нагель. Пашня 34 д 979 с, лес 66 д 292 с, дороги 975 с, всего 100 д 2246 с. Шифр Б-24с. [Б-5]

32. **Березники**, опустевший погост Богородского уезда, ведомства Казенной палаты, межевал 14 августа 1768 г. Травин. Пашня 35 д 1800 с, лес 80 д 1792 с, сенной покос 15 д, мельничной двор 100 с, опустевшее кладбище 729 с, дороги 2 д реч. 1200 с, всего 134 д 921 с. Шифр Б-30с. [Г-3, Д-3]

33. **Березниково**, пустошь Московского уезда, стана Радонеж и Бели, общее владение генерал-майора Николая Ивановича Зиновьева и вдовы, княгини Анны Аврамовны Козловской, межевал 17 октября 1768 г. Кочюков. Лес 59 д 1251 с, сенной покос 9 д 2280 с, дороги 888 с, реч. 540 с, всего 70 д 159 с. Шифр Б-43с. [Г-1,2]

33а. **Березовка**, пустошь Московского уезда, Раменского стана, владение Коллегии экономии, ранее приписного к Саввино-Сторожевскому монастырю Воскресенского Высоцкого монастыря, к селу Бисерову, межевал 11 июля 1767 г. Травин. Лес 24 д

2036 с, сенной покос 11 д 1600 с, всего 36 д 1236 с. Шифр Б-37с. [З-9]

34. **Беседы**, село Московского уезда, Шеренского Отъезжего стана, владение вдовы, капитанши Марьи Петровны Шереметевой, межевал 18 сентября 1768 г. Нагель. Пашня 127 д 1720 с, лес строевой и дровяной 700 д 525 с, сенной покос 70 д 1200 с, селение 4 д 1550 с, дороги 4 д 1200 с, реч. 2 д 116 с, всего 917 д 1511 с, душ 52. Шифр Б-16к. [Б-6]

35. **Бибиково**, сельцо Московского уезда, Бохова стана, владение полковника Федора Прокофьевича Булыгина, межевал 29 мая 1768 г. Лутовинов. Пашня 23 д 867 с, лес 37 д 2385 с, сенной покос 12 д, селение 1000 с, дороги 1 д 1014 с, реч. 1 д 1040 с, пруд 1100 с, всего 77 д 206 с, душ 3. Шифр Б-35с. [Е-4]

36. **Бисерово**, село Богородского уезда, ведомства Московской палаты государственных имуществ, межевал в 1866 г. Подобедов. Пашня 510 д 969 с, сенной покос 136 д 2062 с, по болоту сенной покос с кустарником 8 д 1200 с, сенной покос с кустарником 2 д 2000 с, лес 1806 д 1273 с, по болоту лес 580 д 439 с, селение 39 д 1800 с, бол. дорога 33 д 135 с, дороги и улицы 13 д 1800 с, церковь и кладбище 868 с, реч. 2 д 1125 с, болот 19 д, всего 3154 д 486 с, в селе душ 101, по деревням: Новая 120, Вишнякова 270. Шифр Б-69к. [З-8]

36А. **Бисеровское**, озеро, владение ставропигиального Донского монастыря архимандрита с братиею, межевал 14 июня 1768 г. Травин, по указу Межевой канцелярии межевал и план сочинил 16 ноября 1797 г. Протопопов, между утвердил 1 июня 1866 г. землемер Подобедов. Под озером 93 д 2000 с. Шифр Б-67с. [З-8]

37. **Благовещенское**, село Московского уезда, Рогожского стана, владение ассесорши Евстолии Ивановны Лопухиной, малолетних ее детей, прижитых с первым мужем, лейб-гвардии Конного полку вахмистра Андрея Афонасьевича Дохтурова, лейб-гвардии Конного полку рейтара Ивана, недоросля Сергея Андреевичей и дочери, девицы Елисаветы Андреевны Дохтуровых, межевал 28 сентября 1768 г. Пылаев. Пашня 78 д 1889 с, лес 185 д 556 с, сенной покос 16 д 926 с, селение 5 д 956 с, кладбище 600 с, дороги 873 с, всего 286 д 1000 с, душ 58. Шифр Б-1с. [Г-9]

37А. Пустошь Митинская, Рогожского стана, к селу Благовещенскому, межевал в сентябре 1773 г. Пылаев. Пашня 9 д 440 с, лес 21 д 402 с, болот 1 д 1830 с, дороги 1350 с, всего 32 д 1622 с. Шифр М-2с. [Г-9]

38. **Бобошино**, пустошь Московского уезда, Шеренского Отъезжего стана, владение действи-



тельного статского советника Ивана Матвеевича Алсуфьева, межевал 9 июля 1769 г. Шелешпанской. Лес 77 д 1451 с, реч. 338 с, всего 77 д 1789 с. Шифр Б-28с. [А-4,5]

39. **Богородск**, город Московской губернии, владение онаго города купцов, мещан и разного звания людей, межевал в августе 1773 г. Пылаев (?), утв. 3 августа 1807 г. Нечаев. Строение 73 д 68 с, вне вала пашня 190 д 1866 с, по болоту лес 63 д 120 с, кладбище 1240 с, лес 389 д 1069 с, дороги 1 д 1400 с, бол. дорога 21 д 1200 с, сенной покос 29 д 545 с, реч. 8 д 1095 с, чистое болото 2 д 100 с, всего 779 д 2123 с. Шифр Б-46к. [Г-9,Д-9]

Сенные покосы Рогожского стана, владение села Рогож Старорогожского яму ямщиков, межевал 19 сентября 1768 г. Пылаев. Сенной покос 5 д 1077 с, дороги 212 с, реч. 1 д 330 с, всего 6 д 1619 с. Шифр С-3с. (объединено с № 344)

40. **Богородское**, село Московского уезда, Вори Корзенева стана, владение Коллегии экономии, ранее Иверского монастыря, межевал 4 августа 1768 г. Травин. Пашня 153 д 2345 с, перелог и лесная мелкая поросль 27 д 290 с, лес 347 д 561 с, сенной покос 67 д 901 с, селение 8 д 600 с, дороги 5 д 450 с, реч. и болот 9 д 2260 с, всего 619 д 207 с, душ 66. Шифр Б-23с. [Г-5]

40А. У границы земель села Богородского церковный луг села Пружанка, межевал 7 августа 1768 г. Травин. Сенной покос 1 д 540 с. Шифр Л-33с. [Г-5]

41. **Богородское**, село Московского уезда, Шеренского Отъезжего стана, общее владение отставного майора, князя Ивана Михайловича Кольцова Мосальского, Петра Ивановича Вешнякова, межевал 31 августа 1768 г. Травин. Пашня 56 д 1633 с, лес 259 д 1181 с, сенной покос 7 д 1240 с, селение 2 д 1268 с, дороги 2 д 1950 с, реч. 1400 с, всего 329 д 1466 с, душ 11. Шифр Б-17с. [Б-5]

42. **Богослово**, село Московского уезда, Вори Корзенева стана, владение отставного генерал-майора Сергея Васильевича Паздеева жены Анны Степановны, межевал 31 августа 1767 г. Попов. Пашня 218 д 1872 с, перелог и лесная мелкая поросль 45 д 2103 с, лес 757 д 1032 с, сенной покос 35 д 1134 с, селение 12 д 2384 с, дороги 4 д 1382 с, реч., пруд, кладбище 17 д 516 с, всего 1092 д 823 с, душ в селе 110, в деревне Красной, Корякиной тож 31. Шифр Б-22к. [Д-5]

43. **Богословской**, пустовой погост Московского уезда, Рогожского стана, общее владение генерал-аншефа, действительного камер-гера, сенатора и разных российских орденов кавалера, графа Романа Ларионовича Воронцова, капитана Виктора Пав-

ловича Сурмина, межевал 8 сентября 1768 г. Палицын. Пашня 15 д 2070 с, лес 9 д 1789 с, сенной покос 15 д 1235 с, строение и огород церковно-служителей 800 с, церковь и кладбище 2282 с, дороги 1800 с, реч. 1260 с, всего 44 д 1636 с. Шифр Б-3с. [Г-9,10]

44. **Боково**, сельцо Московского уезда, Шеренского Отъезжего стана, владение генерал-фельдмаршала, действительного камер-гера, обоних российских орденов кавалера, графа Александра Ивановича Шувалова, межевал 18 августа 1767 г. Унферцахт. Пашня 86 д 2126 с, лес 545 д 2386 с, селение 1 д 2200 с, дороги 4 д 1800 с, всего 639 д 1312 с, душ 27. Шифр Б-10к. [Г-6]

45. **Болдырево**, пустошь Московского уезда, стана Радонеж и Бели, владение вдовствующей графини Анны Сергеевны с малолетними детьми, Прасковьей и Марьей Николаевнами Салтыковыми, межевал 9 июля 1768 г. Травин. Лес 101 д 1182 с, сенной покос 9 д 1460 с, всего 112 д 242 с. Шифр Б-31с. [Д-3]

46. **Болобоново**, сельцо Московского уезда, Кошелева стана, общее владение Ивана Алексеевича Салтыкова, князя Федора Сергеевича Борятинского, Александра Алексеевича и Николая Парамоновича Плещеевых, межевал 28 мая 1768 г. Пашня 232 д 286 с, сенной покос 241 д 446 с, лес 1013 д 273 с, селение 18 д 1134 с, неудобий 111 д 1187 с, всего 1616 д 930 с, душ в сельце и деревне Обориной 133. Шифр Б-14к. [Е-8]

47. **Болотово**, пустошь Московского уезда, Вори Корзенева стана, владение майора Афонасия Семеновича Давыдова, межевал 31 июля 1768 г. Травин. Лес 64 д 1108 с, сенной покос 11 д 200 с, дороги 1350 с, всего 76 д 258 с. Шифр Б-32с. [Д-3]

48. **Болохрыстово**, пустошь Московского уезда, Шеренского Отъезжего стана, общее владение полковника Федора Яковлевича Хрущева жены Василисы Андреевны, гвардии отставного капитана поручика Дмитрия Васильевича Щепотьева и Коллегии экономии, межевал 14 октября 1768 г. Травин. Пашня 52 д 920 с, лес 35 д 466 с, сенной покос 14 д 2250 с, дороги 1950 с, реч. 1050 с, всего 103 д 1836 с. Шифр Б-26с. [Б-5]

49. **Болшево**, село Московского уезда, Боховского стана, владение девиц, княжен Марьи и Авдотьи Михайловен, полковника Николая Ивановича Олонецких, межевал 14 октября 1766 г. Попов. Пашня 330 д 1114 с, перелог и лесная мелкая поросль 84 д 595 с, лес строевой и дровяной 349 д 925 с, сенной покос 37 д 74 с, селение 16 д 1600 с, дороги 8 д 1539 с, реч. 30 д 1496 с, церковь и кладбище 582 с, всего 823 д 725 с, душ в селе 53, по деревням: Баскаки 28, Власова 48, Городищи 25. Шифр Б-41к. [З-4]



49А. Земля церкви Козмы и Дамиана села Большева, межевал 13 октября 1766 г. Попов. Пашня 30 д, сенной покос 3 д, селение 1 д 965 с, дороги 1254 с, реч. и болот 1 д 1024 с, всего 36 д 843 с. Шифр П-44с.

49Б. Луг Бохова стана к селу Большеву, межевал 10 ноября 1766 г. Кочуков. Сенной покос 24 д 1591 с, сукновальная мельница 216 с, дороги 510 с, реч. 3 д 405 с, всего 28 д 322 с. Шифр Л-47с.

49В. Отдаленная пустошь Усады, Бохова стана, к селу Большеву, межевал 20 октября 1766 г. Попов. Лес 173 д 437 с, дороги 1860 с, болот 26 д 1378 с, всего 200 д 1275 с. Шифр У-2с. [3-5].

50. **Большие и Малые Холмы**, полупустошь Московского уезда, Шеренского Отъезжего стана, владение генерал порутчика и ковалера Александра Петровича и брегандира Василия Петровича Лачиновых, межевал 10 сентября 1768 г. Веничанской. Пашня 80 д 580 с, лес 158 д 1453,5 с, дороги 1 д 600 с, всего 240 д 233,5 с. Шифр Х-9с. [В-6]

51. **Большие и Малые Холмы**, полупустошь Московского уезда, Шеренского Отъезжего стана, порожняя, государева описная адъютанта Михаила Ивановича Хруцова, межевал 7 сентября 1768 г. Веничанской. Пашня 113 д 889 с, лес 151 д 731 с, всего 264 д 1620 с. Шифр Х-2с. [В-6]

52. **Большое и Малое Безумово**, пустоши Московского уезда, Вори Корзенева стана, общее владение тайного советника, московского губернатора и ковалера Ивана Ивановича Юшкова и действительного камер гера, князя Сергея Михайловича Голицына, межевал 6 июня 1768 г. Лутовинов. Лес и сенной покос 42 д 795 с, дороги 1005 с, всего 42 д 1800 с. Шифр Б-33с. [Д-4]

53. **Большое и Малое Столбешны**, пустоши Московского уезда, Рогожского стана, общее владение коллежского советника Захарья Петровича Евлашева жены Ирины Гавриловны, гвардии капитана Семена Борисовича Волоцкого, прапорщика Федора Ивановича Набокова, межевал 21 мая 1768 г. Пылаев. Лес 257 д 963 с, сенной покос 11 д 269 с, дороги 1 д 30 с, реч. и болот 8 д 70 с, всего 277 д 1332 с. Шифр С-7с. [Д-8]

54. Большой непашенной лес, Московского уезда, 146 округи, отмежеванный вдове, княгине, маиорше Анне Ивановне Волконской к сельцу Никольскому, Тимонино тож, межевали Крузе, Байер, Непеин. Лес 6 д 1710 с. Шифр Б-15с. [Е-7]

55. **Борилово**, сельцо Московского уезда, Рогожского стана, общее владение брегандира Богдана Михайловича Приклонского, девиц Анны, Марьи и Варвары Васильевен Чеприных, межевал 16 июня 1768 г. Пылаев. Перелог 13 д 2020 с, лес 96 д 1533 с,

сенной покос 11 д 1732 с, селение 512 с, дороги 1 д 1410 с, пруд и болото 2 д 1700 с, всего 126 д 1707 с, душ 2. Шифр Б-13с. [Д-9]

56. **Борисовка**, пустошь Московского уезда, Таракманова стана, владение Коллегии экономии, ранее Троицы Сергиевой лавры, межевал 30 ноября 1769 г. Шелешпанской. Лес 23 д 1952 с. Шифр Б-44с. [В-1]

57. **Борисово**, сельцо Московского уезда, 70 округи, владение вдовы, княгини Марьи Михайловны и детей ее, лейб гвардии Семеновского полку сержанта, князя Федора, того ж полку солдата Николая Петровичей Гагариных, межевал в 1759 г. Крузе. Пашня 47 д 2032 с, сенной покос 6 д, селение 1 д 100 с, лес 23 д 2373 с, болот и неудобий 97 д 429 с. Шифр Б-19с. [Ж-8]

58. **Ботеевка**, пустошь Московского уезда, Шеренского Отъезжего стана, общее владение генерал аншефа и ковалера Семена Кирилловича Нарышкина, надворного советника Михаила Ивановича Языкова, подполковника Алексея Сергеевича Зыбина, вдовы Татьяны Леонтьевны Кошелевой, межевал 8 июля 1769 г. Шелешпанской. Лес 272 д 1000 с, реч. и дороги 2 д 278 с, всего 274 д 1278 с. Шифр Б-25с. [А-5]

59. **Братовщина**, село Дмитровского уезда, владение Московской Удельной конторы крестьян, межевал 9 июля 1767 г. Кочуков, утв. в 1825 г. Янышев. Пашня 1842 д 94 с, сенной покос 1491 д 1910 с, лес 5296 д 1989 с, селение 83 д 878 с, церкви и кладбища 1 д 600 с, бол. дорога 70 д 1410 с, дороги 44 д 543 с, песчаное место 1 д 2376 с, реч. 15 д 296 с, всего 8847 д 496 с, душ в селах: Братовщина 182, Семеновское 101, Митрополье 63, в деревнях: Церская 65, Нагорная 54. Шифр Б-42к. [Е-3]

60. **Булаково**, сельцо Московского уезда, Шеренского Отъезжего стана, общее владение генерал аншефа и ковалера Семена Кирилловича Нарышкина, надворного советника Михаила Ивановича Языкова, подполковника Алексея Сергеевича Зыбина, капитана Ивана Денисовича Кошелева жены его вдовы Татьяны Леонтьевны, межевал 7 октября 1768 г. Травин. Пашня 477 д 789 с, перелог и лесная мелкая поросль 10 д 413 с, лес 214 д 711 с, сенной покос 42 д 2250 с, селение 2 д 344 с, дороги 3 д 2250 с, реч. 1 д 200 с, всего 751 д 2157 с, душ 86. Шифр Б-27с. [Б-4]

60А. **Бункова**, деревня Борковской волости, владение обер прокурора Всеволода, камер юнкера Ильи, лейб гвардии подпорутчика Измайловского полка Сергея Алексеевых детей Всеволожских, капитана порутчика Ивана Иванова сына Голохвастова, титулярного советника Григория Гри-



горьева сына Волкова и ведомства Главной дворцовой канцелярии с выделением церковной земли к селу Богословскому. Селение 165 д 2043 с, пашня 3121 д 2073 с, сенной покос 1005 д 1280 с, лес 21704 д 1510 с, неудобий 6055 д 690 с, всего 32053 д 396с. Душ по деревням: Бункова 142, Грибакина 39, Сафонова 28, Вострякова 17, Большой Двор 119, Гаврина 39, Андропова 57, Заозерье 25, Кузнецы 139, Пасырева 38, Дуброва 104, Алексинина (?) 46, Пахомцова 74, Семерлина 29, Зуева 163, Никулина 98, Полуожерельева 139, Васильева 50, Панкратова 87, Михалева 19, Борисова 47, Тарасова 37, Карабанова 68, Иванкова 5, Васютина 42, Следова 63, Тимкова 83, Алексеева 42, Дальняя 24, Гаврилова 70. Шифр Б-5к, (утрачен?). [В-10]

60Б. **Осенняя Лука**, луг Доблинского стана к деревне Бунковой общего владения Правительствующего Сената обер прокурора Всеволода Алексеевича да камер юнкера Ильи Алексеевича Всеволожских, межевал 7 октября 1768 г. Муравьев. Сенной покос 1 д 848 с, реч. 1990 с, всего 2 д 438с. Шифр О-2с. [Б-13]

60В. **Турбина Лука**, отхожий луг Доблинского стана к деревне Бунковой общего владения Всеволода Алексеевича и Ильи Алексеевича Всеволожских, межевал 3 октября 1768 г. Муравьев. Сенной покос 4 д 1092 с, реч. 1318 с, всего 5 д 10 с. Шифр Т-1с. [Б-13]

61. **Бунково**, сельцо Московского уезда, Рогожского стана, владение секунд майора Александра Ивановича Анненкова, в споре с сельцом Глуховым, межевал 16 августа 1768 г. Давыдов, утв. 7 мая 1779 г. Лавров. Пашня 24 д 252 с, лес 435 д 279 с, по болоту мелкой лес 22 д 1250 с, сенной покос 26 д 1000 с, селение 2 д 860 с, дороги 2 д 2100 с, реч. 10 д 600 с, всего 523 д 1541 с, душ 21. Шифр Б-2с. [Г-8]

62. **Буркова**, деревня Московского уезда, Бохова стана, владение Коллегии экономии, ранее Ипацкого, что в Костроме монастыря, межевал 24 октября 1766 г. Попов. Пашня 50 д 271 с, лес 43 д 1802 с, сенной покос 15 д 443 с, селение 1 д 1534 с, дороги 2166 с, реч. 2 д 470 с, всего 113 д 1886 с, душ 35. Шифр Б-40с. [Ж-5]

62А. Луг отхожий, Московского уезда, Бохова стана, владение деревни Бурковой, межевал 5 сентября 1767 г. Кочуков. Лес 15 д 970 с, сенной покос 2 д 1640 с, дороги 420 с, реч. и болот 1 д 20 с, всего 19 д 650 с. Шифр Л-43с. [Ж-4,5]

63. **Бурцова Лука**, отхожий луг Московского уезда, Доблинского стана, владение погоста Данилищева церкви Рождества Христова попа с причетники, межевал 4 мая 1769 г. Муравьев. Сенной

покос 3 д 1239 с, озеро 640 с, всего 5 д 529 с. Шифр Б-7с. [Г-10]

64. **Буцково, Семушки тож**, пустошь Московского уезда, стана Радонеж и Бели, ведомства Главной дворцовой канцелярии, межевал в августе 1768 г. Кочуков. Лес 99 д 1374 с, сенной покос 16 д, дороги 1420 с, реч. 580 с, всего 116 д 974 с. Шифр Б-45с. [Б-1,В-1]

65. **Быково**, пустошь Московского уезда, Каменского стана, владение лейб гвардии премьер-майора, князя Петра Петровича Черкасского, межевал 9 августа 1768 г. Лутковской. Лес 320 д 579 с. Шифр Б-18к. [Ж-10]

66. **Быково**, пустошь Московского уезда, Вори Корзенева стана, общее владение тайного советника, московского губернатора и ковалера Ивана Ивановича Юшкова и действительного камер-гера, князя Сергея Михайловича Голицына, межевал 28 мая 1768 г. Лутовинов. Лес и сенной покос 40 д 844 с, сенной покос 5 д 1000 с, дороги 1650 с, реч. 400 с, всего 46 д 1494 с. Шифр Б-34с. [Е-4]

67. **Варварка**, пустошь Московского уезда, Вори Корзенева стана, общее владение тайного советника, московского губернатора и ковалера Ивана Ивановича Юшкова и действительного камер-гера, князя Сергея Михайловича Голицына, межевал 10 июня 1768 г. Лутовинов. Лес и сенной покос 56 д 1751 с, дороги 960 с, всего 57 д 311с. Шифр В-19с. [Е-4]

68. **Василево**, сельцо Московского уезда, Каменского стана, общее владение тайного советника и ковалера Федора Аврамовича Лопухина жены, вдовы Веры Борисовны да гвардии капитана поручика Александра и брата его, гвардии поручика Андрея Федотовичей Елагиных, межевал 29 мая 1767 г. Травин. Пашня 81 д 800 с, лес 405 д 1825 с, сенной покос 69 д 1650 с, селение 6 д 600 с, дороги 1474 с, болот 56 д 1326 с, всего 620 д 475 с, душ 75. Шифр В-10с. [Ж-9]

69. **Василево**, сельцо Московского уезда, стана Радонеж и Бели, общее владение полковника Венедикта Александровича Кругликова да княжны, девицы Александры Алексеевны Львовой, межевал в октябре 1768 г. Кочуков. Пашня 46 д 682 с, лес 161 д 2038 с, сенной покос 25 д, селение 2340 с, дороги 1 д 1860 с, реч. 1 д 1200 с, всего 237 д 920 с, душ 30. Шифр В-23с. [Г-2]

70. **Веденское**, село Московского уезда, Вори Корзенева стана, владение двора ея императорского величества камер юнкера, князя Михаила Михайловича Щербатова жены его, княгини Натальи Ивановны, межевал 22 июля 1768 г. Лодыженской. Пашня 176 д 672 с, лес 269 д 911 с, сенной покос



31 д 1300 с, селение 4 д 928 с, дороги 3 д 136 с, реч. и болот 8 д 400 с, всего 492 д 1947 с, душ 83. Шифр В-16с. [Д-4]

70А. Отхожий луг села Веденского, межевал 24 августа 1767 г. Кондырев. сенной покос 1 д 1538 с, болотце 70 с, всего 1 д 1608 с. Шифр Л-30с. [Д-5]

71. **Великое Поле**, пустошь Московского уезда, Шеренского Отъезжего стана, владение тайного советника и ковалера Николая Григорьевича Жеребцова супруги его, Прасковьи Никитичны, межевал 10 августа 1767 г. Унферцахт. Лес 54 д 1539 с, дороги 1050 с, всего 55 д 189 с. Шифр В-8с. [Г-6]

72. **Веревкино**, пустошь Богородского уезда, владение господ Салтыковых, межевал в 1764 г. Никитин. Пашня 1 д 1296 с, сенной покос 2 д 992 с, кустарник и сенной покос 140 д 604 с, дороги 1 д 1872 с, всего 145 д 2364 с. Шифр В-9с. [Ж-9]

73. **Веретенниково**, пустошь Московского уезда, Кошелева стана, владение полковника Николая Ивановича Алмазова, межевал 18 ноября 1767 г. Кондырев. Перелог и лесная мелкая поросль 44 д 455,5 с, сенной покос 1 д 1331,5 с, дороги 1569 с, реч. 396 с, всего 46 д 1352 с. Шифр В-12с. [Ж-6]

74. **Взгорки**, пустошь Московского уезда, 157 округи, владение действительного тайного советника Алексея Кирилловича с детьми его, отставным подпоручиком Сергеем да лейб гвардии прапорщиком Иваном да пехотного полка капитаном Ильей Лихаревыми, межевал в 1763 г. Навагин. Лес 20 д 1301 с. Шифр В-21с. [З-8]

75. **Вилы и Подлипки**, пустоши Московского уезда, Бохова стана, владение полотняной фабрики содержателя Прокофья Дмитриевича Пастухова, межевал 13 октября 1766 г. Попов. Лес 168 д 1496 с, сенной покос 11 д 460 с, дороги 1 д 940 с, всего 181 д 496 с. Шифр В-22с. [З-4]

76. **Вифания**, новоучрежденный монастырь, стана Радонеж и Бели, по именному его императорского величества указу, владение архимандрита с братиею, межевал 31 августа 1797 г. Протопопов. Пашня 15 д 726 с, сенной покос 7 д 2200 с, лес 44 д 2174 с, монастырь 2200 с, реч. 2 д 450 с, бол. дорога 1 д 600 с, дороги 2 д 1050 с, болот 7 д 1200 с, всего 82 д 1000 с. Шифр В-24с. [Б-2]

76А. Роща Исаковская с Какуевскими десятинами, стана Радонеж и Бели, пожаловано по императорскому указу к новоучрежденному монастырю Вифании 7 сентября 1797 г., межевал Протопопов. Сенной покос 16 д 700 с, лес 355 д 1304 с, дороги 2 д 900 с, реч. 2 д 2200 с, болот 43 д 1600 с, всего 420 д 1904с. Шифр И-18с. [А-2]

76Б. Лес Усовская Новочистка, стана Радонеж и Бели, пожалован по императорскому указу монастырю Вифании, межевал 4 сентября 1797 г. Протопопов. Лес 31 д 1378 с, дороги 600 с, всего 31 д 1978 с. Шифр У-3с. [А-2]

76В. Земля из дач Клементьевской волости по указу из Московской казенной палаты во владение Свято Троицкой Сергиевой лавре взамен. Сенной покос 10 д 1900 с, лес 128 д 2200 с, неудобий 1 д 1308 с, всего 141 д 608 с. Шифр 3-12. [А-2,Б-2]

76Г. Отхожая земля стана Радонеж и Бели, принадлежащая Клементьевской волости к подмонастырским слободам Коллегии экономии, ранее Святотроицкой Сергиевой лавры, межевал 15 сентября 1797 г. Семен Протопопов. Пашня 59 д 1317 с, сенной покос 16 д 600 с, лес дровяной 30 д 510 с, бол. дорога 17 д 1200 с, дороги 483 с, реч. 1 д 1000 с, всего 125 д 309 с. Шифр 3-13с. [А-2,Б-2]

77. **Воздвиженское**, село Московского уезда, Таракманова стана, ведомства Главной дворцовой канцелярии, межевал в 1768 г. Кочуков. Пашня 1420 д 535 с, лес 1550 д 474 с, сенной покос 321 д 1174 с, селение 58 д 1155 с, бол. дорога 40 д 1200 с, дороги 16 д 1710 с, реч. 34 д 1111 с, всего 3432 д 166 с, душ в селе и деревнях Степановой, Кириловой, Шелковой и Гольгиной 457. Шифр В-14к. [В-2]

77А. Пустошь Глинковская, Московского уезда, Таракманова стана, села Воздвиженского, межевал 30 ноября 1769 г. Шелешпанской. Лес 80 д 1776 с, дороги 1800 с, всего 81 д 1176 с. Шифр Г-32с. [В-1]

77Б. Пустошь Головково, Московского уезда, стана Радонеж и Бели, села Воздвиженского, в споре с Коллегией экономии, ранее Троице Сергиевой лаврой, межевал 1 августа 1768 г. Кочуков. Пашня 47 д 2084 с, лес 270 д 1182 с, сенной покос 46 д 1679 с, реч. 3 д, дороги 2 д 1440 с, всего 370 д 1585 с. Шифр Г-31с. [В-1]

78. **Волково**, пустошь Московского уезда, Вори Корзенева стана, владение двора ея императорского величества камер юнкера, князя Михаила Михайловича Щербатова, межевал 23 июля 1768 г. Лодыженской. Лес 101 д 1500 с, сенной покос 10 д 500 с, всего 111 д 2000 с. Шифр В-15с. [Д-3]

79. **Волково**, сельцо Московского уезда, Рогожского стана, общее владение подпоручиков Андрея Дмитриевича Сабурова, Андрея Алексеевича и Дмитрия Петровича Кузминых, в споре с надворным советником Сергеем Федоровичем Яновым, межевал 25 июня 1775 г. Кондырев. Пашня 22 д 511 с, лес 121 д 1733 с, лес мелкой по болоту 9 д 1981 с, сенной покос 7 д 916 с, селение 2 д 1096 с,



дороги 1 д 1500 с, реч. 2 д 300 с, всего 175 д 882 с, душ 5. Шифр В-1с. [В-10]

80. **Вольново**, пустошь Московского уезда, Кошелева стана, владение Главной дворцовой канцелярии, к селу Измайлову, межевал 26 мая 1768 г. Дельвих. Лес 377 д 1722 с, дороги 1 д 150 с, пруд 300 с, всего 378 д 2172 с. Шифр В-11с. [Е-7]

81. **Воротково**, пустошь Московского уезда, Шеренского Отъезжего стана, владение Коллегии экономии, ранее Троицы Сергиевой лавры приписного Стромьинского монастыря, межевал 10 октября 1768 г. Нагель. Пашня 28 д 561 с, лес 16 д 838 с, сенной покос 13 д 1904 с, всего 54 д 903 с. Шифр В-7с. [Б-6]

82. **Воскресенское, Родино тож**, село Московского уезда, Кошелева стана, общее владение лейб-гвардии Конного полку капрала Дмитрия Ивановича Нарышкина и матери его, княгини Марьи, подполковника, князя Василия Петровича Оболенского жены, межевал 14 июля 1768 г. Травин. Пашня 158 д 125 с, лес 716 д 123 с, сенной покос 30 д 268 с, селение 7 д 1332 с, церковь и кладбище 1740 с, бол. дорога 10 д 1400 с, дороги 7 д 300 с, реч. 2 д 870 с, болот 36 д 2089 с, всего 969 д 2047 с, душ 33. Шифр В-20к. [Ж-7]

82А. Отхожая церковная пустошь Кононово, Кошелева стана, владение церкви Пресвятой Богородицы села Воскресенского, межевал 14 июля 1768 г. Нагель. Лес 87 д 2130 с, дороги 1080 с, реч. 523 с, всего 88 д 1333 с. Шифр К-11с. [Д-7]

82Б. Отхожая пустошь Ганина, Московского уезда, Таракманова стана, владение села Воскресенского священно- и церковно-служителей, межевал 18 июля 1768 г. Нагель. Лес 72 д 1445 с, сенной покос 5 д, реч. 1023 с, бол. дорога 3 д 700 с, всего 81 д 768 с. Шифр Г-5с. [Д-6]

82В. Отхожий сенной покос церкви Воскресения Христова села Воскресенского, межевал 11 июля 1768 г. Д. Нагель. Сенной покос 5 д 1200 с, реч. 2040 с, всего 6 д 840 с. Шифр С-16с. [Д-7]

82Г. Луг села Воскресенского, Родино тож, владение лейб-гвардии Конного полку виц-вахмистра Дмитрия Ивановича Нарышкина, межевал 25 июня 1775 г. Кондырев. Сенной покос 1 д 1458 с, реч. 180 с, всего 1 д 1638 с. Шифр Л-24с. (объединено с № 172)

83. **Вынорки**, сельцо Московского уезда, Вори Корзенева стана, владение коллежского советника Николая Ивановича Юшкова, межевал 12 июня 1769 г. Лутовинов. Пашня 72 д 2364 с, лес и сенной покос 111 д 971 с, сенной покос 7 д 1152 с, селение 1344 с, дороги 1 д 780 с, реч. 1 д 750 с, всего 195 д 161 с, душ 5. Шифр В-18с. [Е-4]

84. **Выползово**, пустошь Московского уезда, Шеренского Отъезжего стана, владение мазора Александра Сергеевича Потемкина, межевал 7 июля 1769 г. Шелешпанской. Лес 120 д 286 с, сенной покос 2 д 1960 с, всего 122 д 2246 с. Шифр В-13с. [А-4]

85. **Вырвино, Алексино тож**, пустошь Московского уезда, Рогожского стана, владение Порохового завода содержательниц, девиц Анны и Елисаветы Гавриловых дочерей Ключевых, межевал в сентябре 1768 г. Пылаев. Лес 168 д 92 с, дороги 609 с, реч. 6 д 1280 с, всего 174 д 1981 с. Шифр В-4с. [Г-8]

86. **Вырковской**, погост Московского уезда, Таракманова стана, владение церкви Рождества Богородицы, что на речке Вырке, межевал 3 сентября 1768 г. Квашнин Самарин. Пашня 18 д 57 с, лес 33 д 429 с, сенной покос 11 д 374 с, селение 1 д 1771 с, церковь и кладбище 648 с, дороги 1911 с, реч. и болот 4 д 2256 с, всего 70 д 246 с. Шифр В-2с. [Б-12]

86А. Луг Чорной церкви Рождества Богородицы что на речке Вырке, межевал 4 сентября 1768 г. Квашнин Самарин. Лес 1 д 264 с, сенной покос 1 д 2180 с, всего 3 д 44с. Шифр Ч-1с. [Б-12]

87. **Высокая**, пустошь Московского уезда, Шеренского Отъезжего стана, владение вдовы, полковницы Пелагеи Петровны Матруниной, межевал в ноябре 1768 г. Нагель. Пашня 26 д 1478 с, сенной покос 28 д 625 с, лес 285 д 1272 с, реч. 1600 с, дороги 1 д 2100 с, бол. дорога 1 д 750 с, всего 344 д 625 с. Шифр В-5с. [Г-6]

88. **Высокое**, сельцо Московского уезда, Рогожского стана, владение Ивана Ивановича Раевского, межевал 20 июля 1768 г. Пылаев. Пашня 18 д 148 с, лес 542 д 9 с, сенной покос 18 д 710 с, селение 1500 с, озеро 100 с, дороги 2 д 180 с, всего 574 д 247 с, душ 5. Шифр В-3с. [Д-10]

89. **Гаврилково**, сельцо Московского уезда, Вори Корзенева стана, владение вдовствующей генеральши Анны Васильевны Еропкиной, межевал 25 октября 1768 г. Травин. Пашня 87 д 32 с, лес 67 д 1294 с, сенной покос 1 д 1100 с, селение 2 д 1592 с, дороги 1 д 1800 с, всего 160 д 1018 с, душ 19. Шифр Г-17с. [Б-5]

90. **Гаврилково**, сельцо Московского уезда, Бохова стана, владение действительного статского советника Михаила Васильевича Сушкова, межевал 14 августа 1767 г. Кочюков. Пашня 58 д 1348 с, перелог и лесная мелкая поросль 66 д 1288 с, лес 31 д 772 с, сенной покос 28 д 1600 с, селение 8 д 1520 с, дороги 2 д 2100 с, реч. 1 д 1200 с, всего 198 д 228 с, душ 38. Шифр Г-27с. [Ж-3]

91. **Гамино**, пустошь Московского уезда, Каменского стана, владение двора ея императорского



величества камер юнкера Александра Николаевича Зиновьева жены Авдотьи Александровны, межевал 9 августа 1768 г. Лутковской. Лес 179 д 1266 с. Шифр Г-14с. [Ж-10]

92. **Гарская**, пустошь Московского уезда, Шеренского Отъезжего стана, владение прапорщика Ивана Васильевича Булыгина, межевал 13 ноября 1768 г. Сумароков. Лес 47 д 987 с. Шифр Г-9с. [В-6]

93. **Герасимово**, пустошь Московского уезда, Каменского стана, владение ея императорского величества камер юнкера Александра Николаевича Зиновьева жены Авдотьи Александровны, межевал 12 июня 1768 г. Квашнин Самарин. Лес 140 д 906 с, дороги 1 д 300 с, болот 1350 с, всего 142 д 156 с. Шифр Г-26с. [З-10]

94. **Глатково**, сельцо Московского уезда, Шеренского Отъезжего стана, владение тайного советника и ковалера Николая Григорьевича Жеребцова супруги Прасковьи Никитичны, межевал 12 августа 1767 г. Унферцахт. Пашня 11 д 2390 с, лес 22 д 1767 с, сенной покос 9 д 1166 с, селение 2 д 160 с, дороги 1500 с, всего 46 д 2183 с, душ 7. Шифр Г-10с. [Г-5]

95. **Глаткой**, луг Московского уезда, Рогожского стана, в ведении дворцового села Измайлова (Главной дворцовой канцелярии), межевал 3 сентября 1768 г. Пылаев. Сенной покос 27 д 2112 с, дороги 1520 с, реч. 1 д 2135 с, всего 30 д 967 с. Шифр Г-1с. [Г-9]

96. **Глебово**, сельцо Московского уезда, стана Радонеж и Бели, владение вдовы, княгини Анны Аврамовны, князей Сергея и Бориса Петровичей Козловских, межевал в октябре 1768 г. Кочюков. Пашня 63 д 728 с, лес 78 д 620 с, сенной покос 10 д, селение 2 д 1024 с, дороги 1 д 800 с, реч. 2 д 1200 с, всего 157 д 1972 с, душ 27. Шифр Г-29с. [Г-1]

97. **Глинково, Богословское тож**, село Московского уезда, Кошелева стана, владение генерал порутчика, лейб гвардии Семеновского полку подполковника и ковалера, графа Якова Александровича Брюса, межевал 5 сентября 1772 г. Шелешпанской. Пашня 415 д 1292 с, лес 6948 д 537 с, сенной покос 92 д 1165 с, селение 30 д 432 с, церковь и кладбище 507 с, дороги 27 д 102 с, реч. и болот 41 д 1786 с, всего 7555 д 1021 с, душ в селе и деревнях Вачутиной, Кабановой и Мишуковой 223. Шифр Г-6к. [Е-7]

97А. Пустошь Пашино, Таракманова стана, к селу Глинкову, межевал 10 ноября 1770 г. Шелешпанской. Лес 1388 д 1564 с, дороги 4 д 1200 с, реч. 1 д 810 с, всего 1394 д 1174 с. Шифр П-13с.

97Б. Отхожий луг Свинуха, Кошелева стана, к селу Глинкову, межевал 29 мая 1768 г. Арнаутов.

Сенной покос 2 д 1922 с, реч. 442 с, всего 2 д 2364 с. Шифр С-27с. [Е-6,7]

98. **Глухово**, сельцо Московского уезда, Рогожского стана, владение полковника Алексея Гавриловича Жеребцова, было в споре с сельцом Бунковым секунд майора Александра Ивановича Анненкова, межевал 10 августа 1768 г. Давыдов, утв. 7 мая 1779 г. Лавров. Пашня 15 д 250 с, лес 129 д 1948 с, сенной покос 25 д 1200 с, селение 1 д 1300 с, дороги 2 д, реч. и болот 18 д 1880 с, всего 192 д 1778 с, душ 14. Шифр Г-2с. [Г-9]

99. **Глятково**, отхожая пустошь Московского уезда, Таракманова стана, владение Коллегии экономии, межевал 1 сентября 1768 г. Квашнин Самарин. Пашня 20 д 1315 с, лес 12 д 1740 с, дороги 1212 с, болот 1503 с, всего 34 д 970 с. Шифр Г-3с. [Б-12, В-12]

100. **Головино**, сельцо Московского уезда, Шеренского Отъезжего стана, владение лейб гвардии Семеновского полку подпорутчика Сергея Ивановича Протопопова, межевал 10 августа 1768 г. Нагель. Пашня 80 д 801 с, лес 609 д 1436 с, сенной покос 45 д 670 с, реч. и болот 32 д 1510 с, селение 2 д 200 с, дороги 3 д 1550 с, всего 773 д 1367 с, душ в сельце и деревне Бравиной 45. Шифр Г-18с. [Б-5]

101. **Гомово**, сельцо Московского уезда, Рогожского стана, владение виц адмирала Никиты Гавриловича Лопухина, межевал 14 сентября 1768 г. Пылаев. Пашня 7 д 450 с, сенной покос 12 д 880 с, лес 165 д 534 с, селение 449 с, пруд 560 с, дороги 2 д 2130 с, реч. 1 д 15 с, всего 189 д 218 с. Шифр Г-4с. [Г-9]

102. **Горбуново**, сельцо Московского уезда, стана Радонеж и Бели, владение отставного прапорщика Николая Ивановича Моложенинова, межевал в августе 1768 г. Кочюков. Пашня 66 д 491 с, лес 71 д 1339 с, сенной покос 3 д, селение 4 д 198 с, дороги 1 д 1011 с, реч. 1041 с, всего 146 д 1680 с, душ 30. Шифр Г-33с. [В-1]

103. **Горенцово**, пустошь Московского уезда, Доблинского стана, владение действительного статского советника Бориса Федоровича Щербачева, межевал в мае 1768 г. Пылаев. Пашня 2 д 2100 с, лес 3 д 1557 с, дороги 300 с, всего 6 д 1557 с. Шифр Г-7с. (объединено с № 330)

104. **Городищи**, сельцо Московского уезда, Кошелева стана, общее владение полковника Петра Ивановича да лейб гвардии капитана Алексея Михайловича Измайловых, межевал 24 мая 1768 г. Арнаутов. Пашня 122 д 510 с, лес 49 д 1211 с, сенной покос 64 д 2214 с, селение 5 д 115 с, бол. дорога 10 д, дороги 5 д 656 с, реч. 8 д 328 с, болот 31 д 1849 с, всего 301 д 2083 с, душ 96. Шифр Г-12с. [Е-6]



105. **Гребенево**, село Московского уезда, Бохова стана, владение генерала порутчика, разных орденов кавалера, князя Дмитрия Михайловича Голицына покойной жены его, действительной штатс-дамы, княгини Екатерины Дмитриевны, а ныне опекуна, коллежского советника Богдана Васильевича Умского, межевал 1 июня 1767 г. Кондырев. Пашня 1532 д 946 с, перелог и лесная мелкая поросль 1596 д 751 с, лес 1707 д 1378 с, сенной покос 135 д 277 с, селение 87 д 1283 с, бол. дорога 3 д 1500 с, дороги 31 д 1080 с, реч. и болот 74 д 2000 с, всего 5168 д 2015 с, душ в селе Гребенево 23, в селе Богородском, Топорково тож 30, по деревням: Слобода 76, Новая 116, Чижева 88, Фрязина 70, Назимиха 74, Трубина 62. Шифр Г-11к. [Е-6]

105А. Отхожий луг, Московского уезда, Кошелева стана, к селу Гребеневу, межевал 9 июня 1768 г. Арнаутов. Сенной покос 32 д 863 с, бол. дорога 6 д 600 с, дороги 2206 с, болот 19 д, реч. 3 д 1800 с, всего 62 д 669 с. Шифр Л-18с.

106. **Гревцово**, пустошь Московского уезда, Бохова стана, владение капитана, князя Андрея Васильевича Гундорова, межевал 28 мая 1768 г. Лутовинов. Пашня 17 д 1286 с, лес 8 д 2209 с, дороги 1158 с, реч. 1 д 1200 с, сенной покос 7 д 2090 с, всего 36 д 743 с. Шифр Г-23с. [Е-4]

107. **Грибова**, половина деревни Богородского уезда, владение бригадира Василия Михайловича Гурьева жены Марьи Ивановны, межевал в мае 1760 г. Панов. Пашня 23 д 2358 с, лес 58 д, селение 1 д 1650 с, дороги 1200 с, всего 84 д 408 с, душ 16. Шифр Г-24с. [Е-4]

108. **Грибова**, половина деревни Богородского уезда, владение бригадира Дмитрия Федоровича Кокошкина, межевал 2 мая 1760 г. Панов. Пашня 37 д 2212 с, лес 103 д 1960 с, сенной покос 2 д 1123 с, селение 1 д 1650 с, дороги 2340 с, реч. 600 с, всего 147 д 285 с, душ 23. Шифр Г-25с. [Е-4]

109. **Григорково**, сельцо Московского уезда, стана Радонеж и Бели, владение графа Николая Володимировича Салтыкова, межевал 18 сентября 1767 г. Травин. Пашня 139 д 1055 с, лес 43 д 600 с, сенной покос 12 д 1200 с, селение 7 д 1100 с, бол. дорога 14 д 900 с, дороги 1 д 1290 с, реч. 1400 с, всего 219 д 345 с, душ 42. Шифр Г-21с. [Д-3]

110. **Григорово**, пустошь Московского уезда, стана Радонеж и Бели, общее владение полковника Венедикта Александровича Кругликова, капитана Василия Федоровича Кобылина и графини Екатерины Алексеевны Салтыковой, межевал в октябре 1768 г. Кочуков. Пашня 2 д 2167 с, лес 13 д, сенной покос 2 д 1006 с, реч. 900 с, всего 18 д 1673 с. Шифр Г-28с. [Г-1,2]

111. **Григорьевской**, луг Московского уезда, Вори Корзенева стана, общее владение вдовствующей генеральши Марфы Васильевны и двора ее императорского величества камер юнкера Федора Павловича Балковых, межевал 20 мая 1768 г. Травин. Сенной покос 8 д 1518 с, болот 10 д 390 с, всего 18 д 1908 с. Шифр Г-20с. [Г-4]

112. **Гридино**, пустошь Московского уезда, Каменского стана, владение двора ее императорского величества камер юнкера Александра Николаевича Зиновьева жены Авдотьи Александровны, межевал 23 мая 1768 г. Квашнин Самарин. Лес 245 д 1082 с, дороги 1 д 825 с, всего 246 д 1907 с. Шифр Г-15с. [Ж-10]

113. **Гридинская**, пустошь Московского уезда, стана Радонеж и Бели, владение Коллегии экономии, межевал в октябре 1768 г. Кочуков. Лес 39 д 576 с, сенной покос 2 д, дороги 366 с, реч. 105 с, всего 41 д 1047 с. Шифр Г-30с. [Г-1]

114. **Громоши**, пустошь Московского уезда, Каменского стана, общее владение тайного советника и кавалера Федора Абрамовича Лопухина жены Веры Борисовны да гвардии капитана порутчика Александра и порутчика Андрея Федотовичей Елагиных, межевал в мае 1767 г. Травин. Лес 75 д 1069 с, дороги 1290 с, болот 3 д 1908 с, всего 79 д 1867 с. Шифр Г-16с. [Ж-9]

115. **Гряткова**, деревня Московского уезда, Шеренского Отъезжего стана, владение подпорутчика Сергея Васильевича Вяземского, межевал 10 сентября 1768 г. Шелешпанской. Пашня 27 д 1556 с, лес 78 д 1194 с, сенной покос 16 д 2147 с, селение 1 д 1080 с, дороги 1380 с, реч. 1 д 750 с, всего 126 д 907 с, душ 17. Шифр Г-19с. [А-5]

116. **Гурово, Горбуны тож**, сельцо Московского уезда, Шеренского Отъезжего стана, общее владение коллежского советника Богдана Васильевича Умского, прапорщика Ивана Васильевича Булыгина, межевал 15 октября 1768 г. Нагель. Пашня 33 д 102 с, лес 295 д 250 с, сенной покос 14 д 300 с, селение 1254 с, дороги 4 д 300 с, реч. 3 д 200 с, всего 350 д 6 с, душ 21. Шифр Г-8с. [Б-6]

117. **Даниловское**, село Московского уезда, стана Радонеж и Бели, владение Коллегии экономии, ранее Чюдова монастыря, межевал 23 августа 1767 г. Травин. Пашня 87 д 1900 с, перелог и лесная мелкая поросль 22 д 413 с, лес 457 д 1225 с, сенной покос 54 д 1320 с, селение 3 д 80 с, дороги 3 д 2100 с, реч. 805 с, всего 629 д 643 с, душ 34. Шифр Д-13с. [Д-2]

118. **Демидово, Купавна тож**, село Московского уезда, Доблинского стана, владение фабриканта Данилы Яковлевича Земского, межевал 21 мая



1768 г. Нагель. Пашня 167 д 660 с, сенной покос 5 д 1753 с, лес 907 д 1475 с, селение 3 д 456 с, бол. дорога 20 д 100 с, дороги 3 д 500 с, реч. 30 д 100 с, всего 1137 д 244 с, душ 507. Шифр Д-9к. [Ж-8]

118А. Отхожий луг села Купавны, владение разных фабрик содержателя Данилы Яковлевича Земского, межевал 11 июня 1768 г. Лутковской. Лес 14 д 329 с, сенной покос 14 д 230 с, реч. 1 д, всего 29 д 559с. Шифр Л-9с. [Е-8]

119. **Демихово**, пустошь Московского уезда, Шеренского Отъезжего стана, владение Коллегии экономии, ранее Святотроицкой Сергиевой лавры приписного Стромьинского монастыря, межевал 8 октября 1768 г. Нагель. Пашня 47 д 1400 с, лес 500 д 2363 с, дороги 2 д 1590 с, всего 551 д 1553 с. Шифр Д-7с. [В-6]

120. **Долгинина, Дольная тож**, деревня Московского уезда, Кошелева стана, владение отставного прапорщика Алексея Федоровича Глебова, межевал 9 ноября 1767 г. Попов. Пашня 14 д 1886 с, лес 48 д 1024 с, сенной покос 2 д 960 с, селение 280 с, бол. дорога 4 д 1800 с, реч. и болот 11 д 1608 с, всего 82 д 358 с, душ 7. Шифр Д-12с. [З-6]

121. **Долгой**, луг Московского уезда, Вори Корзенева стана, общее владение вдовствующей генеральши Марфы Васильевны и двора ее императорского величества камер юнкера Федора Павловича Балковых, межевал 23 мая 1768 г. Травин. Сенной покос 10 д 320 с, болот 16 д 486 с, всего 26 д 806 с. Шифр Д-10с. [Г-4]

122. **Дранишниково, Каменной Враг тож**, сельцо Московского уезда, Горетова (?) стана, общее владение надворных советников Сергея Федоровича, Якова и Николая Михайловичей Агаревых, межевал 6 июля 1768 г. Пылаев. Пашня 39 д 1096 с, перелог 22 д 1140 с, лес 178 д 1900 с, сенной покос 37 д 2250 с, селение 4 д 1250 с, бол. дорога 6 д 1050 с, дороги 1 д 825 с, реч. и болот 5 д 1650 с, всего 296 д 1566 с, душ 65. Шифр Д-4с. [Д-9]

123. **Дубровы**, сельцо Московского уезда, Шеренского Отъезжего стана, общее владение флота капитана Афонасия Петровича Лодыгина жены Марфы Андреевны и коллежского ассесора Ивана Алексеевича Строева, межевал 20 сентября 1768 г. Нагель. Пашня 100 д 70 с, сенной покос 2 д 200 с, лес 68 д 20 с, селение 1 д 400 с, дороги 1 д 1950 с, всего 173 д 240 с, душ 30. Шифр Д-6с. [Б-7]

124. **Думновское**, сельцо Московского уезда, Рогожского стана, владение артиллерии капитана Ивана Афонасьевича Жукова, межевал в августе 1768 г. Пылаев. Пашня 32 д 290 с, перелог 19 д 2075 с, лес 51 д 157 с, сенной покос 30 д 1414 с, селение 3 д 968 с, бол. дорога 2 д 600 с, дороги

1 д 1893 с, реч. 1 д 470 с, всего 142 д 667 с, душ 17. Шифр Д-1с. [Д-9]

125. **Душенево**, село Московского уезда, Шеренского Отъезжего стана, владение Коллегии экономии, ранее Чюдова монастыря, межевал 11 августа 1768 г. Лодыженской. Пашня 790 д 1308 с, перелог и лесная мелкая поросль 58 д 718 с, лес 1642 д 790 с, сенной покос 39 д 900 с, селение 16 д 1861 с, дороги 10 д 450 с, реч. и болот 141 д 1061 с, всего 2698 д 2288 с, душ в селе 117, по деревням: Огуднева 62, Протасова 42. Шифр Д-8к. [В-6]

125А. Луг села Душенева, Московского уезда, Вори Корзенева стана, межевал 20 августа 1767 г. Кондырев, внутри села Спаского, Каблуково тож. Сенной покос 19 д 1625 с, дороги 1191 с, всего 20 д 416 с. Шифр Л-32с. [Г-5,Д-5]

125Б. Отхожий сенной покос села Муромцова церкви Николая чудотворца, межевал 27 августа 1768 г. Лодыженской. Сенной покос 2 д 790 с. Шифр С-26с. [В-5]

126. **Дютков**, луг Московского уезда, Рогожского стана, общее владение майора, князя Ивана Сергеевича Мещерского и села Измайлова крестьян (Главной дворцовой канцелярии), межевал 25 августа 1768 г. Пылаев. Сенной покос 1 д 1014 с, дороги 291 с, реч. 1170 с, всего 2 д 75 с. Шифр Д-2с. (объединено с № 344)

127. **Дядькина**, деревня Московского уезда, Шеренского Отъезжего стана, владение Главной дворцовой канцелярии Измайловской волости, межевал 9 июля 1768 г. Д. Нагель. Пашня 52 д 1022 с, лес 213 д 1503 с, сенной покос 36 д 2170 с, селение 2 д 1029 с, болото 2000 с, реч. 950 с, болл. дорога 2 д 2300 с, дороги 2160 с, всего 310 д 1134 с, душ 27. Шифр Д-3с. [Д-6]

128. **Дятлова**, деревня Богородского уезда, владение Московской казенной палаты, межевал 8 июня 1764 г. Муравьев. Пашня 131 д 2165 с, сенной покос 8 д 1602 с, лес 143 д 1943 с, селение 9 д, дороги 2 д 1200 с, реч. и болот 61 д 1813 с, всего 357 д 1523 с, душ 76. Шифр Д-11с. [З-8]

129. **Евсейково**, сельцо Московского уезда, владение графа Ивана Володимировича Салтыкова, межевал 21 сентября 1767 г. Травин. Пашня 104 д 418 с, лес 55 д 1950 с, сенной покос 6 д 1550 с, селение 3 д 500 с, бол. дорога 3 д 1710 с, дороги 1260 с, пруд 1 д 260 с, всего 175 д 448 с, душ 30. Шифр Е-4с. [Д-3]

130. **Елдигино**, село Московского уезда, Бохова стана, общее владение лейб гвардии Конного полку подпорутчика, князя Александра Борисовича Куракина с братьями, Степаном, Алексеем, Иваном, межевал 21 сентября 1767 г. Кочуков. Пашня 956 д



225 с, перелог и лесная мелкая поросль 99 д 780 с, лес 439 д, сенной покос 155 д 1500 с, селение 55 д 1500 с, дороги 20 д 700 с, реч. 25 д 1600 с, всего 1732 д 1105 с, душ в селе и деревнях Игнатковой, Петровой и Матюшиной 238. Шифр Е-5к. [Е-2]

131. **Ели, Елино тож**, сельцо Московского уезда, Рогожского стана, владение вдовствующей госпожи Марьи Андреевны Всеволоцкой. Пашня 36 д 729 с, сенной покос 21 д 585 с, лес 447 д 2141 с, селение 1 д 190 с, неудобий 13 д 1085 с, всего 519 д 2330 с, душ 20. Шифр Е-1к. [Д-8]

132. **Еремина**, деревня Московского уезда, Шеренского Отъезжего стана, владение Коллегии экономии, ранее Свято Троицкой Сергиевой лавры приписного Стромьинского монастыря, межевал 9 сентября 1768 г. Д. Нагель. Селение 2 д 700 с, пашня 279 д 2032 с, сенной покос 97 д 792 с, лес 512 д 325 с, болот 11 д 1930 с, дороги и реч. 7 д 1864 с, всего 911 д 443 с, душ 63. Шифр Е-2к. [А-6]

133. **Ермолки**, пустошь Московского уезда, стана Радонеж и Бели, владение майора, князя Михаила Ивановича Оболенского, межевал 30 октября 1768 г. Кочуков. Лес 27 д 21 с, сенной покос 6 д, реч. 295 с, дороги 450 с, всего 33 д 766 с. Шифр Е-6с. [Д-1]

134. **Ершевской**, луг Дмитровского уезда, стана Радонеж и Бели, был владением Свято Троицкой Сергиевой лавры, межевал 19 июля 1768 г. Кочуков, ныне по указу его императорского величества отмежеван монастырю Вифании, план пересочинен 16 сентября 1797 г. Сенной покос 28 д 1630 с, реч. 2 д 1836 с, прудок 41 д 1600 с, болот 2 д 150 с, всего 75 д 416 с. Шифр Е-7с. [Б-2]

135. **Ерши**, сельцо Московского уезда, Шеренского Отъезжего стана, владение отставного поручика Тимофея Михайловича Ресина, межевал 4 сентября 1768 г. Травин. Пашня 46 д 285 с, лес 115 д 1426 с, сенной покос 5 д 350 с, селение 2 д 2160 с, дороги 2100 с, пруд 1750 с, всего 171 д 871 с, душ 28. Шифр Е-3с. [В-5]

136. **Жегалово**, село Московского уезда, Кошелева стана, владение Коллегии экономии, ранее Свято Троицкой Сергиевой лавры, межевал 12 ноября 1767 г. Кондырев. Пашня 127 д, перелог и лесная мелкая поросль 399 д, лес 264 д 1200 с, сенной покос 83 д, селение 5 д 1800 с, бол. дорога 4 д 1620 с, дороги 3 д 1200 с, реч. и болот 130 д 1700 с, всего 1018 д 1020 с, душ 42. Шифр Ж-4к. [Ж-6]

137. **Жеребцы**, сельцо Московского уезда, Шеренского Отъезжего стана, общее владение надворного советника Семена Львовича Мусина Пушкина, отставного подпоручика Тимофея Михайловича Ресина, межевал 25 августа 1768 г. Травин. Пашня 73 д 2363 с, лес 162 д 1417 с, сенной покос 16 д

1844 с, селение 5 д 1680 с, дороги 2 д, болото и пруды 3 д 1998 с, всего 265 д 2102 с, душ 35. Шифр Ж-1с. [В-5]

137А. **Жеребцы**, деревня, владение Коллегии экономии, ранее Златоустова монастыря. План утрачен, по данным экономических примечаний (ф.1355): селение 6 д 380 с, пашня 91 д 2196 с, сенной покос 35 д 380 с, лес 213 д 634 с, неудобий 22 д 2346 с, всего 369 д 136 с, душ 70/61. [Ж-6]

138. **Жирково**, сельцо Московского уезда, Кошелева стана, общее владение покойного действительного тайного советника, сенатора и кавалера князя Ивана Васильевича Одоевского вдовствующей супруги, княгини Авдотьи Михайловны да детей, артиллерии подпоручика, князя Михаила, Санктпетербургского полку премьер майора, князя Сергея, Симбирского карабинерского полку ротмистра, князя Александра Авраамовичей Волконских, межевал в августе 1773 г. Владычин. Пашня 142 д 318 с, сенной покос 14 д 699 с, лес 442 д 109 с, селение 7 д 285 с, пруд 315 с, болот 75 д 2353 с, всего 681 д 1679 с, душ 67. Шифр Ж-2к. [Ж-6]

138А. Луг сельца Жиркова, межевал 24 июня 1768 г. Арнаутов. Сенной покос 7 д 1440 с, реч. 1 д 20 с, всего 8 д 1460 с. Шифр Ж-13с. (объединено с №172)

138Б. Отхожий луг сельца Жиркова, межевал 24 июля 1768 г. Арнаутов. Сенной покос 3 д 1727 с, реч. 1650 с, всего 4 д 977 с. Шифр Л-23с. (объединено с № 172)

139. **Жуковка**, сельцо Московского уезда, Вори Корзенева стана, общее владение тайного советника, московского губернатора и кавалера Ивана Ивановича Юшкова и двора его императорского величества камер гера, князя Сергея Михайловича Голицына, межевал 6 июня 1768 г. Лутовинов. Пашня 49 д 754 с, лес 83 д 559 с, селение 1 д 2052 с, дороги 1 д 2175 с, пруды 1560 с, болот 1 д 209 с, всего 138 д 109 с, душ 27. Шифр Ж-3с. [Е-4]

140. **Жучки**, сельцо Московского уезда, стана Радонеж и Бели, владение подпоручика Петра и лейб гвардии каптенармуса Григория Степановичей Апухтиных, межевал в октябре 1768 г. Кочуков. Пашня 74 д 1439 с, сенной покос 23 д 1748 с, лес 214 д 1781 с, селение 4 д 950 с, реч. 2 д 2100 с, дороги 2 д 1242 с, всего 322 д 2060 с, душ 23. Шифр Ж-6с. [Г-1]

141. **Загимбесово, Скамарошка тож**, пустошь Московского уезда, Вори Корзенева стана, общее владение тайного советника, московского губернатора и кавалера Ивана Ивановича Юшкова и действительного камер гера, князя Сергея Михайловича Голицына, межевал 9 июня 1768 г. Лутовинов. Лес



и сенной покос 49 д 1900 с, дороги 1350 с, всего 50 д 850 с. Шифр 3-8с. [Д-4]

142. **Загорье**, пустошь Московского уезда, Доблинского стана, владение генерал аншефа и ковалера Ивана Алексеевича Салтыкова, межевал 17 июня 1768 г. Лутковской. Лес 80 д 2256 с, реч. 1650 с, дороги 1050 с, всего 82 д 156 с. Шифр 3-6с. [Ж-8]

143. **Заовражье**, сельцо Московского уезда, Рогожского стана, владение вице адмирала Никиты Гавриловича Лопухина, межевал в сентябре 1779 г. Пылаев. Пашня 30 д 2117 с, лес 673 д 1052 с, сенной покос 62 д 2382 с, болото и сенной покос 33 д 125 с, селение 5 д 384 с, дороги 6 д 1924 с, реч. 13 д 1800 с, всего 826 д 190 с, душ в деревне Пешковой 22. Шифр 3-1с. [Г-9]

144. **Запонорье**, село Московского уезда, Гуслицкого стана, Запонорской волости, владение Коллегии экономии, ранее кафедрального Чюдова монастыря, межевал 14 октября 1768 г. Муравьев. Пашня 2417 д 1870 с, сенной покос 550 д 210 с, лес 3427 д 1940 с, селение 75 д 312 с, дороги 26 д 167 с, реч. 3 д 240 с, болот 1849 д 1990 с, озера 13 д 799 с, реч. 15 д 200 с, всего 8378 д 928 с, душ в селе 81, по деревням: Глебова 60, Короткая 50, Дуброва 60, Радованье 40, Рябова -, Запрудня 23, Ненилова 12, Боярская 50, Новая 103, Смолева 55, Терентьева 44, Стенина 20, Загрязская 35. Шифр 3-3к. [Г-14]

145. **Запрудная**, пустошь Московского уезда, Шеренского Отъезжего стана, общее владение коллежского советника Богдана Васильевича Умского, прапорщика Ивана Васильевича Булыгина, межевал 11 октября 1768 г. Д. Нагель. Пашня 29 д 1100 с, лес 62 д 950 с, сенной покос 2 д 1200 с, дороги 2070 с, всего 95 д 520 с. Шифр 3-4с. [Б-6]

146. **Звягино**, сельцо Московского уезда, Бохова стана, владение Коллегии экономии, межевал 21 сентября 1766 г. Попов. Пашня ... бол. дорога 20 д 2250 с, всего 2429 д 983 с, душ в сельце 22, по деревням: Тарасовка 135, Черкизова 99, Листвяны 59. Шифр 3-9к. [Б-6]

147. Земля Рогожской московской ямской слободы, Богородского уезда, владение той слободы ямщиков, межевал в августе 1773 г. Пылаев. Пашня 11 д 1002 с, сенной покос 191 д 202 с, лес 2945 д 132 с, по болоту лес 703 д 524 с, лесная сторошка 918 с, бол. дорога 42 д 2024 с, дороги 17 д 2147 с, реч. 63 д 1035 с, по болоту кустарник 36 д 361 с, чистое болото 50 д 1984 с, всего 4062 д 739 с. Шифр 3-14к. [Г-10]

148. **Зиновьево**, пустошь Московского уезда, Вори Корзенева стана, общее владение отставного подполковника, князя Павла Николаевича Щербатова и жены его, княгини Марьи Федоровны, ме-

жевал 28 сентября 1767 г. Попов. Пашня 4 д 888 с, лес 108 д 863 с, сенной покос 24 д 64 с, дороги 1 д 330 с, реч. и болот 3 д 1323 с, всего 141 д 1068 с. Шифр 3-7с. [Г-5, Д-5]

149. **Иваники**, пустошь Московского уезда, стана Радонеж и Бели, общее владение полковника Венедикта Александровича Кругликова, капитана Василия Федоровича Кобылина и графини Екатерины Алексеевны Салтыковой, межевал 14 октября 1768 г. Кочюков. Лес 49 д 1905 с, сенной покос 7 д, дороги 660 с, реч. 200 с, всего 57 д 365 с. Шифр И-16с. [Г-1,2]

150. **Иванисово**, Архангельское тож, сельцо Коломенского уезда, общее владение надворного советника Апполона и артиллерии подпоручика Николая Степановичей Ушаковых и помещицы Авдотьи Григорьевны Горбатовой, межевал 22 июня 1768 г. Лутовинов, план пересочинил 1 августа 1801 г. Чернышев. Пашня 183 д, сенной покос 236 д, лес 2571 д, селение 22 д, дороги 17 д, болот 1253 д, реч. 3 д, всего 4285 д, душ в сельце Иванисове 31, в сельце Есине, Марьино тож 145, в деревне Бабеевой 39. Шифр И-3к. [Е-10]

151. **Иванково**, сельцо Московского уезда, Кошелева стана, владение тайного советника Сергея Ивановича Измайлова, межевал 3 июня 1768 г. Арнаутов. Пашня 50 д 951 с, лес 265 д 463 с, сенной покос 27 д 1720 с, селение 1 д 1886 с, дороги 3 д 2156 с, пруды 780 с, реч. 540 с, всего 349 д 1296 с, душ 13. Шифр И-10с. [Е-6]

152. **Ивановская**, оброчная пустошь Московского уезда, Бохова стана, владение Коллегии экономии, межевал 23 сентября 1767 г. Кочюков. Лес 10 д 1500 с, сенной покос 1 д 264 с, реч. 132 с, всего 11 д 1896 с. Шифр И-15 с. [Е-2]

153. **Ивановское**, село Московского уезда, Шеренского Отъезжего стана, владение полковника Алексея Васильевича Исленьева, межевал 2 августа 1767 г. Унферцахт. Пашня 416 д 150 с, лес 690 д 1005 с, сенной покос 79 д 1390 с, селение 9 д 1115 с, дороги 10 д 600 с, реч. 3 д 800 с, пруды 774 с, всего 1209 д 1034 с, душ в селе и деревне Акишевой 110. Шифр И-9к. [Г-6]

153А. Отхожий луг села Ивановского, Московского уезда, Вори Корзенева стана, межевал 23 мая 1768 г. Травин. Сенной покос 3 д 877 с. Шифр Л-39с. (объединено с №121, его западная часть)

154. **Ивашево**, сельцо Московского уезда Доблинского стана, владение генерал аншефа Ивана Алексеевича Салтыкова, межевал 1 июля 1768 г. Лутковской. Пашня 294 д 906 с, лес 1873 д 1977 с, сенной покос 93 д 2353 с, селение 18 д 2288 с, дороги 11 д 2100 с, бол. дорога 17 д 2100 с, реч. 1 д



922 с, всего 2312 д 716 с, душ в сельце 69, по деревням: Аксенки 19, Подвязная 9, Бутырки 26, Псарки 80. Шифр И-8к. [Е-9]

155. **Ивошина**, деревня Московского уезда, Вори Корзенева стана, владение двора ее императорского величества камер юнкера, князя Михаила Михайловича Щербатова жены Натальи Ивановны, межевал 5 мая 1768 г. Лутовинов. Пашня 37 д 845 с, лес и сенной покос 72 д, сенной покос 4 д 1696 с, селение 2280 с, реч. и болот 16 д 1312 с, дороги 1 д 270 с, всего 132 д 1603 с, душ 20. Шифр И-13с. [Д-3,4]

156. **Игнатъевское**, село Московского уезда, Жданского стана, владение коллежской ассесорши Катерины Дмитриевны Васильевой, межевал 22 июня 1768 г. Муравьев, план сочинен в 1811 г. Пашня 56 д 718 с, лес 28 д 1275 с, селение 3 д 407 с, дороги 429 с, реч. 945 с, всего 88 д 1384 с, душ 55. Шифр И-2с. [Ж-13]

156А. Земля церкви Великомученика Георгия села Игнатъевского, межевал 17 июня 1768 г. Муравьев. Пашня 33 д 2019 с, сенной покос 9 д 1310 с, селение 5 д 824 с, церковь и кладбище 1881 с, дороги 1035 с, реч. 450 с, всего 50 д 319 с. Шифр П-9с.

156Б. Пустошь Карпово, Жданского стана, владение церкви Георгия села Игнатъевского, межевал 23 июня 1768 г. муравьев. Лес 39 д 353 с, сенной покос 12 д 915 с, реч. 450 с, всего 51 д 1718 с. Шифр К-6с. [Ж-12]

157. **Иевлево**, пустошь Московского уезда, Шеренского Отъезжего стана, владение полковника Алексея Васильевича Исленьева, межевал 14 августа 1767 г. Унферцахт. Лес 36 д 582 с, дороги 840 с, всего 36 д 1422 с. Шифр И-6с. [Г-6]

158. **Иевлево**, пустошь Московского уезда, Шеренского Отъезжего стана, владение вдовы, полковницы Прасковьи Ивановны Зыбиной, межевал 10 августа 1767 г. Унферцахт. Лес 255 д 2265 с, дороги 2140 с, всего 256 д 2005 с. Шифр И-7с. [Г-7]

159. **Иевлево**, село Московского уезда, Шеренского Отъезжего стана, владение вдовствующей генеральши Марфы Васильевны и двора ее императорского величества камер юнкера Федора Павловича Дашковых, межевал 13 сентября 1768 г. Травин. Пашня 744 д 1232 с, перелог и лесная мелкая поросль 58 д, лес 419 д 409 с, сенной покос 63 д 1600 с, селение 24 д 1124 с, дороги 11 д 150 с, реч. 4 д 440 с, всего 1325 д 155 с, душ 188. Шифр И-11к. [Б-4]

160. **Икопники**, деревня Московского уезда, Шеренского Отъезжего стана, владение генерал-майора, князя Алексея Никитича Волконского, меже-

вал 17 октября 1768 г. Травин. Пашня 139 д 184 с, лес 37 д 480 с, сенной покос 4 д 150 с, селение 5 д 905 с, дороги 1 д 1200 с, всего 187 д 519 с, душ 27. Шифр И-12с. [Б-4,5]

161. **Ильина**, деревня Московского уезда, Таракманова стана, владение Главной дворцовой канцелярии, межевал в 1768 г. Кочюков. Пашня 259 д 278 с, лес 78 д 1108 с, сенной покос 15 д, селение 10 д 2178 с, дороги 2 д 2136 с, реч. 1300 с, бол. дорога 2 д 600 с, всего 369 д 400 с, душ в деревнях Ильиной и Гаврилковой 71. Шифр И-17с. [В-1]

162. **Ильинской**, погост Московского уезда, Рогожского стана, межевал в 1768 г. Квашиин Самарин. Пашня 23 д 1420 с, лес 25 д 1714 с, сенной покос 11 д 400 с, селение 1 д 64 с, церковь и кладбище 1150 с, дороги 1070 с, реч. 16 д 190 с, всего 78 д 1208 с. Шифр И-5с. [В-8]

163. **Исакова**, деревня Московского уезда, Каменского стана, общее владение Конюшенной канцелярии капитана Александра Сергеевича Нарышкина и девиц, Прасковьи да Настасьи Петровен Головиных, межевал 12 июня 1767 г. Травин. Пашня 31 д 300 с, лес 141 д 2318 с, сенной покос 60 д 1000 с, селение 4 д 800 с, дороги 1 д 1950 с, болот 4 д 690 с, всего 243 д 2258 с, душ 71. Шифр И-14с. [З-9]

164. **Исаково**, пустошь Богородского уезда, владение церкви Ильи Пророка, что на Воронцовом Поле в Москве, межевал в 1768 г. Муравьев, план сочинен в 1877 г. согласно межевой книге. Пашня 25 д 2240 с, сенной покос 13 д 1570 с, лес 17 д 2077 с, дороги 1122 с, реч. 61 с, всего 57 д 2270 с. Шифр И-1с. [Ж-13]

165. **Истомкино**, сельцо Московского уезда, Рогожского стана, общее владение генерала, действительного камер гера, сенатора и ковалера, графа Романа Ларионовича Воронцова, капитана Виктора Павловича Сурмина, межевал 1 августа 1768 г. Пылаев. Пашня 55 д 1570 с, лес 90 д 617 с, сенной покос 10 д 21 с, селение 3 д 300 с, бол. дорога 6 д 960 с, дороги 1 д 969 с, реч. 2 д 1270 с, всего 169 д 907 с, душ 22. Шифр И-4с. [Д-9]

166. **Июдкино**, пустошь Московского уезда, стана Радонеж и Бели, владение полковника, князя Николая Ивановича Трубецкого, к деревне Золотиловой, межевал в октябре 1768 г. Кочюков. Пашня 9 д 1247 с, лес 17 д 890 с, дороги 1 д 444 с, реч. 200 с, всего 28 д 381 с. Шифр И-19с. [В-1]

167. **Казино**, пустошь Московского уезда, Шеренского Отъезжего стана, владение Коллегии экономии, прежде Святотроицкой Сергиевой лавры приписного Стромьинского монастыря, межевал 24 июля 1768 г. Нагель. Пашня 36 д 820 с, лес 10 д



сенной покос 9 д 1434 с, дороги 810 с, всего 56 д 664 с. Шифр К-17с. [Б-6]

168. **Каковка**, сельцо, что была пустошь Московского уезда, Бохова стана, владение вдовы, бригадирши Авдотьи Степановны Титовой, ранее Егорьевского девичьего монастыря, что в Москве, межевал 20 октября 1766 г. Попов. Пашня 17 д 264 с, мелкая лесная поросль 37 д 980 с, сенной покос 7 д 1264 с, селение 1978 с, дороги 240 с, пруд 200 с, всего 63 д 126 с, кроме одного господского дома никакого поселения не было и писанных по ревизии душ крестьян и бобылей не состояло. Шифр К-46с. [З-5]

169. **Калегайки**, сельцо Московского уезда, Вори Корзенева стана, владение статского советника, князя Михаила Ивановича Мещерского жены, княгини Екатерины Васильевны, межевал 7 июня 1768 г. Лутовинов. Пашня 54 д 434 с, лес 59 д 2036 с, селение 2 д 1356 с, дороги 1113 с, пруд 1 д 1240 с, всего 118 д 1379 с, душ по нынешней ревизии не оказалось. Шифр К-40с. [Д-4]

170. **Калинино, Тимофеево тож**, пустошь Московского уезда, Кошелева стана, владение Главной дворцовой канцелярии, села Измайлова, межевал 29 мая 1768 г. Дельвих. Лес 72 д 2310 с, реч. 1440 с, болот 12 д, бол. дорога 1 д 975 с, дороги 514 с, всего 87 д 439 с. Шифр К-24с. [Е-6]

171. **Калининская**, пустошь Московского уезда, Рогожского стана, владение полковника Алексея Гавриловича Жеребцова, к сельцу Глухову, межевал 19 сентября 1768 г. Пылаев. Лес 5 д 106 с, сенной покос 1 д 1176 с, дороги 10 с, реч. 590 с, всего 6 д 1882с. Шифр К-8с. [Г-9]

172. **Калиновец**, отхожий луг Московского уезда, Кошелева стана, ведомства Главной дворцовой канцелярии, села Измайлова, межевал 24 июля 1768 г. Арнаутов. Сенной покос 3 д 951 с, болот 1 д 1200 с, пролив 225 с, всего 4 д 2376 с. Шифр К-26с. [Е-7]

173. **Калиновец, Хвощевник тож**, луг Московского уезда, Кошелева стана, владение генерала порутчика, гвардии Семеновского полку подполковника и разных орденов ковалера, графа Якова Александровича Брюса, межевал 2 июня 1768 г. Арнаутов. Сенной покос 2 д 1120 с, болот 5 д 1427 с, реч. 1300 с, всего 8 д 1447 с. Шифр К-25с. [Е-7]

174. **Калистово**, сельцо Московского уезда, владение княгини Александры Алексеевны Львовой, межевал 18 октября 1767 г. Травин. Пашня 36 д 600 с, перелог и лесная мелкая поросль 14 д, лес 20 д 2000 с, сенной покос 122 д 1818 с, селение 1 д 1800 с, дороги 4 д 670 с, пруд 220 с, всего 199 д 2308 с, душ 32. Шифр К-38с. [Г-2]

175. **Калитина**, деревня Московского уезда, Рогожского стана, общее владение коллежского ассесора Федора Петровича Ляпина, отставного маиора Михаила Николаевича Цыблеева, вдовы каптенармуса Сергея Дурова Анны Ивановны, межевал 17 сентября 1768 г. Квашнин Самарин. Пашня 27 д 2238 с, перелог и лесная мелкая поросль 8 д 246 с, лес 588 д 2350 с, сенной покос 14 д 1920 с, селение 3 д 1496 с, дороги 3 д 2217 с, реч. 12 д 1818 с, болот 1 д 2383 с, всего 662 д 268 с, душ 17. Шифр К-9с. [В-9]

176. **Каменево**, пустошь Московского уезда, Кошелева стана, ведомства Главной дворцовой канцелярии, Измайловской волости, приселка Асеева, межевал 20 мая 1768 г. Нагель. Лес 56 д 98 с. Шифр К-31с. [Ж-7]

177. **Карпунино**, пустошь Московского уезда, Каменского стана, владение лейб гвардии премьер-маиора, князя Петра Петровича Черкасского, межевал 28 мая 1768 г. Квашнин Самарин. Лес 259 д 1759 с, по болоту мелкой лес 11 д 1273 с, болото с кочкарником 1 д 325 с, всего 272 д 957 с. Шифр К-29с. [Ж-10]

178. **Каскова**, деревня Московского уезда, Таракманова стана, ведомства Главной дворцовой канцелярии, межевал в августе 1768 г. Кочуков. Пашня 499 д 60 с, сенной покос 72 д 156 с, лес 252 д 1072 с, селение 26 д 1948 с, реч. и болот 12 д, дороги 9 д 300 с, всего 871 д 1136 с, душ в деревнях: Касковой, Куроедовой, Вихаревой, Дедушковой, Беляковой, Степуриной, Охотиной и Ереминой 181. Шифр К-37с. [Б-2]

179. **Кашинцово**, пустошь Московского уезда, Доблинского стана, владение полковника Василия Ивановича Толстова, межевал 18 июня 1768 г. Лутковской. Лес 17 д 1301 с, сенной покос 5 д 1200,5 с, реч. 1320 с, всего 23 д 1151 с. Шифр К-14с. [Е-8]

180. **Кашинцово**, сельцо Московского уезда, Кошелева стана, владение умершего лейб гвардии капитана Михаила Федоровича Аргамакова жены, вдовы Анны Сергеевны и дочери его, девицы Прасковьи, межевал 18 июня 1768 г. Арнаутов. Пашня 19 д 151 с, лес 21 д 955 с, сенной покос 8 д 1225 с, болот 2 д, дороги 900 с, селение 9 д 1095 с, реч. 120 с, всего 60 д 2046 с, душ 30. Шифр К-23с. [Е-6]

181. **Кишкино**, сельцо Московского уезда, Кошелева стана, владение коллежского ассесора Данилы Степановича Козлова, межевал в 1766 г. Ярышкин. Пашня 9 д 2375 с, перелог и лесная мелкая поросль 63 д 1213 с, лес 160 д 35 с, сенной покос 2 д 150 с, селение 5 д 1324 с, дороги 1 д 1500 с, бо-



лото и пруд 11 д 1352 с, всего 254 д 749 с, душ 15. Шифр К-32с. [Ж-7]

182. **Кишкино**, сельцо Московского уезда, Кошелева стана, владение бригадирши Натальи Степановны Соймоновой, межевал 11 октября 1766 г. Ярышкин. Пашня 4 д 513 с, лес 30 д 1959 с, селение 1 д 531 с, болот 1 д 435 с, всего 37 д 1053 с, душ 3. Шифр К-33с. [Ж-7]

183. **Клешнинской**, луг Московского уезда, Шеренского Отъезжего стана, владение графа Александра Ивановича Шувалова, к сельцу Бокову, межевал 7 мая 1769 г. Венечанской. Сенной покос 28 д 1908 с, реч. 2 д 25 с, всего 30 д 1933 с. Шифр К-15с. [Д-6]

184. **Климуши**, отхожая пустошь Московского уезда, Шеренского Отъезжего стана, владение Коллегии экономии, ранее Святотроицкой Сергиевой лавры, межевал 20 августа 1768 г. Шелешпанской. Пашня 90 д 1524 с, лес 53 д 1912 с, всего 144 д 1036с. Шифр К-35с. [А-5]

185. **Клюшниково**, сельцо Московского уезда, Рогожского стана, владение вдовы, прапорщицы Аграфены Ивановны Лодыженской, межевал 17 июля 1768 г. Пылаев. Пашня 45 д 1650 с, лес 77 д 2190 с, сенной покос 14 д 1700 с, селение 4 д, пруд 1530 с, дороги 1 д 1680 с, всего 144 д 1550 с, душ 21. Шифр К-7с. [Д-9]

186. **Кобылино**, сельцо Московского уезда, стана Радонеж и Бели, общее владение лейб гвардии Преображенского полку отставного капрала Амплера Васильевича Агентова и князя Петра Никитича Трубецкого, межевал 12 октября 1767 г. Кочуков. Пашня 73 д 2100 с, сенной покос 8 д, лес 18 д 1800 с, селение 2 д 1568 с, дороги 2 д 390 с, реч. 800 с, всего 105 д 1858 с, душ 19. Шифр К-50с. [Д-1]

187. **Колесово**, пустошь Московского уезда, Каменского стана, владение девиц Прасковьи да Настасьи Петровен Головиных, межевал 9 августа 1768 г. Лутковской. Лес 258 д 2152 с, дороги 510 с, всего 259 д 262 с. Шифр К-28с. [Ж-10]

188. **Колунтаево**, полусельцо Московского уезда, 150 округи, владение полковника Василия Ивановича Толстова, межевал в 1764 г. Никитин. Пашня 87 д 285 с, сенной покос 31 д 700 с, лес 472 д 1776 с, селение 4 д 2242 с, неудобий 14 д 1406 с, всего 610 д 1659 с, душ 19. Шифр Н-6к. [Е-9]

189. **Колунтаево**, полусельцо Московского уезда, 150 округи, владение князя Александра Васильевича Хованского, межевал в 1764 г. Никитин. Пашня 25 д 1340 с, селение 1 д 2100 с, сенной покос 3 д 1875 с, реч. 1 д 413 с, лес 39 д 1976 с, дороги 1 д 1099 с, всего 74 д 203 с, душ 11. Шифр К-13с. [Е-9]

190. **Комаровка**, деревня Московского уезда, Бохова стана, общее владение девиц, княжен Марьи и Авдотьи Михайловен, полковника, князя Николая Ивановича Одоевских, межевал 10 сентября 1767 г. Кочуков. Пашня 45 д 600 с, лес 1 д 1994 с, сенной покос 5 д 150 с, селение 1 д 400 с, дороги 1 д 600 с, реч. и болот 1 д 1200 с, всего 96 д 144 с, душ 14. Шифр К-49с. [Ж-4]

191. **Комшилиха**, сельцо Московского уезда, Кошелева стана, владение коллежского советника Дмитрия Алексеевича Борисова жены Анны Козминишны, межевал в октябре 1767 г. Кондырев. Пашня 37 д 1009 с, перелог и лесная мелкая поросль 1 д 2000 с, сенной покос 5 д 2300 с, селение 2 д 2283 с, дороги 1650 с, реч. 1730 с, всего 49 д 1372 с, душ 16. Шифр К-21с. [Е-6]

191А. Отхожая земля Кошелева стана к сельцу Комшилихе, межевал в октябре 1767 г. Кондырев. Лес 33 д 1622 с, сенной покос 1 д 2100 с, дороги 570 с, реч. 450 с, всего 35 д 2342 с. Шифр 3-5с.

192. **Коняево**, сельцо Московского уезда, Шеренского Отъезжего стана, общее владение гвардии отставного капитана порутчика Дмитрия Васильевича Щетнева и Коллегии экономии, ранее Ипацкого монастыря в Костроме, межевал 14 октября 1768 г. Травин. Пашня 132 д 2327 с, лес 70 д 910 с, сенной покос 24 д 400 с, селение 9 д 1902 с, дороги 3 д 1050 с, реч. 1 д 600 с, всего 241 д 2389 с, душ в сельце 21, в деревне Бартеновой 26. Шифр К-36с. [Б-5]

193. **Копково, Коматево тож**, пустошь Московского уезда, Доблинского стана, владение обер прокурора Всеволода и камер юнкера Ильи Алексеевичей Всеволожских, межевал 13 сентября 1768 г. Муравьев. Пашня 62 д 1890 с, сенной покос 14 д 342 с, лес 79 д 422 с, дороги 1 д 144 с, реч. 720 с, всего 157 д 1118 с. Шифр К-4с. [В-13]

194. **Копинно**, сельцо Московского уезда, Бохова стана, владение действительного статского советника, государственной Коммерц коллегии президента и ковалера Якова Матвеевича Евреннова, межевал в июле 1767 г. Кочуков. Пашня 15 д 1500 с, сенной покос 6 д 2100 с, лес 20 д 1108 с, селение 5 д 2250 с, дороги 1510 с, реч. и болот 5 д 1480 с, всего 55 д 348 с, душ 13. Шифр К-42с. [Ж-4]

195. **Копылы**, пол пустоши Московского уезда, Шеренского Отъезжего стана, владение вдовы, полковницы, княгини Елены Егоровны Тумановой, межевал 9 октября 1768 г. Нагель. Лес 84 д 1724 с. Шифр К-18с. [В-6]

196. **Копылы**, пол пустоши Московского уезда, Шеренского Отъезжего стана, владение генерал порутчика и ковалера Александра Петровича



Лачинова, межевал 9 октября 1768 г. Нагель. Лес 161 д 1016 с. Шифр К-19с. [В-6]

197. **Копылы**, пустошь Московского уезда, Шеренского Отъезжего стана, общее владение вдовы, генеральши Анны Васильевны Еропкиной, полковника Федора Яковлевича Хрущева жены Василисы Игнатьевны, титулярного советника, князя Федора Ивановича Несвицкого, межевал 9 октября 1768 г. Веленчанской. Пашня 23 д 1350 с, лес 29 д 2145 с, сенной покос 4 д 869 с, всего 57 д 1653 с. Шифр К-34с. [Б-5]

198. **Коровицыно**, село Московского уезда, Шеренского Отъезжего стана, владение Коллегии экономии, ранее Святотроицкой Сергиевой лавры приписного Стромьинского монастыря, межевал 4 октября 1768 г. Нагель. Пашня 848 д 982 с, лес и мелкая поросль 5917 д 157 с, сенной покос 304 д 1510 с, селение 34 д 972 с, по болоту мелкой лес 122 д 1965 с, пруд 4 д 1360 с, всего 7234 д 1311 с, душ в селе 189, в деревне Ботовой 82, в деревне Щеконцово 55. Шифр К-10к. [Б-7]

199. **Корякинской**, луг Московского уезда, Рогожского стана, владение майора, князя Ивана Сергеевича Мещерского и села Измайлова (Главной дворцовой канцелярии), межевал в августе 1768 г. Пылаев. Сенной покос 19 д 1187 с, дороги 10 с, реч. 4 д 96 с, всего 23 д 1293 с. Шифр К-1с. [Д-9]

200. **Коряково**, пустошь Московского уезда, Кошелева стана, в споре коллежского советника Дмитрия Алексеевича Борисова жены Анны Козминишны с селом Амиревым ведомства Коллегии экономии, ранее дому Крутицкого архиерея, межевал в октябре 1767 г. Кондырев. Пашня 17 д 700 с, лес 35 д 1392 с, сенной покос 1 д 1600 с, дороги 960 с, реч. 300 с, всего 55 д 152 с. Шифр К-22с. [Е-6]

201. **Костентинково**, сельцо Московского уезда, Бохова стана, общее владение премьер майора, князя Михаила Алексеевича Голицына, лейб гвардии Семеновского полку сержанта Ивана Михайловича Хвостова, помещиков Александра да Сергея Юрьевичей Бахметевых, межевал 13 мая 1768 г. Лутовинов. Пашня 38 д 1396 с, лес и сенной покос 152 д 997 с, сенной покос 6 д 600 с, дороги 2 д 474 с, селение 1 д 288 с, реч. 1 д 600 с, всего 201 д 1955 с, душ 16. Шифр К-41с. [Е-3]

201А. К сельцу Костентинкову луг Долгой, владение полковника Василия Ивановича Толстова, межевал в 1764 г. Осип Никитин. Сенной покос 3 д 1875с. Шифр Д-5с.[Е-8]

202. **Костино**, село Московского уезда, Бохова стана, владение отставного бригадира Ивана Степановича Игнатьева, межевал 19 октября 1766 г.

Попов. Пашня 114 д 1222 с, лесная мелкая поросль 6 д, лес строевой и дровяной обще с лежащим внутри болотом 259 д 805 с, сенной покос 17 д 1327 с, селение 13 д 611 с, дороги 1 д 2172 с, пруды и кладбище 2 д 146 с, всего 414 д 763 с, душ 15. Шифр К-47к. [З-5]

203. **Котельниково**, сельцо Московского уезда, Шеренского Отъезжего стана, владение коллежского ассесора Ивана Васильевича Приклонского, межевал 11 августа 1767 г. Унферцахт. Пашня 26 д 586 с, лес 149 д 1303 с, сенной покос 5 д 461 с, селение 1 д 920 с, дороги 1 д 690 с, всего 183 д 1560 с, душ 11. Шифр К-20с. [Г-6]

203А. Отхожий сенной покос к сельцу Котельникову, Шеренского Отъезжего стана, межевал 2 мая 1769 г. Венечанской. Сенной покос 7 д 2325 с. Шифр С-23с. (объединено с №183)

204. **Кочковатик**, луг Московского уезда, Рогожского стана, общее владение майора, князя Ивана Сергеевича Мещерского и села Измайлова (Главной дворцовой канцелярии), межевал в августе 1768 г. Пылаев. Лес 1608 с, сенной покос 1 д 1198 с, дороги 10 с, болот 1 д 400 с, всего 3 д 816 с. Шифр К-2с. (внутри земель сельца Глухова) [Г-9]

205. **Кошелево**, пустошь Московского уезда, Каменского стана, владение капитана Александра Сергеевича Нарышкина, к сельцу Сафонову, межевал 9 июня 1767 г. Травин. Лес 271 д 1895,5 с, сенной покос 2 д 1200 с, дороги 2 д 1800 с, болот 13 д 640 с, всего 290 д 735,5 с. Шифр К-44с. [З-10]

206. **Кошукново**, пустошь Московского уезда, Кошелева стана, владение статского советника Никиты Акинфиевича Демидова, межевал 23 сентября 1766 г. Дельвих. Сенной покос и лесная мелкая поросль 25 д 1814 с, роца березовая 4 д 128 с, лес 19 д 1407 с, пашенной лес 68 д 1418 с, всего 122 д 147 с. Шифр К-43с. [Ж-7]

207. **Крапивка**, пустошь Московского уезда, стана Радонеж и Бели, общее владение полковника Венедикта Александровича Кругликова, графини Екатерины Алексеевны Салтыковой, капитана Василия Федоровича Кобылина, поручика Николая Борисовича Смирнова, межевал в сентябре 1768 г. Кочуков. Пашня 4 д 192 с, лес 25 д 2116 с, дороги 900 с, реч. 200 с, всего 30 д 1008 с. Шифр К-51с. [Г-1]

208. **Красниково**, сельцо Московского уезда, Бохова стана, владение генерал поручика и ковалера, князя Сергея Федоровича Хованского, межевал 14 июня 1767 г. Попов. Пашня 30 д 816 с, лес 159 д 236 с, сенной покос 12 д 1643 с, селение 2 д 1545 с, дороги 2 д 855 с, реч. и болот 7 д 1851 с, всего 214 д 2146 с, душ 46. Шифр К-45с. [Ж-5]



209. **Круглая Глушица**, отхожий луг Московского уезда, Кошелева стана, ведомства села Измайлова (Главной дворцовой канцелярии), межевал 4 июля 1768 г. Арнаутов. Сенной покос 1 д 1560 с, реч. 1025 с, всего 2 д 185 с. Шифр К-27с. (объединено с № 172)

210. **Кузменки**, сельцо Московского уезда, Вори Корзенева стана, владение тайного советника, московского губернатора и ковалера Ивана Ивановича Юшкова, межевал 5 июня 1768 г. Лутовинов. Пашня 49 д 1097 с, лес и сенной покос 237 д 2226 с, сенной покос 7 д 2200 с, селение 3 д 2184 с, дороги 2 д 300 с, реч. и болот 3 д 95 с, всего 304 д 902 с, душ 33. Шифр К-39с. [Д-4]

211. **Кузнечиха**, сельцо Московского уезда, Рогожского стана, владение надворного советника Николая Михайловича Огарева, межевал 3 июня 1768 г. Пылаев. Пашня 10 д 1790 с, перелог 36 д 457 с, лес 94 д 197 с, сенной покос 21 д 2216 с, селение 4 д 886 с, бол. дорога 600 с, дороги 1 д 1590 с, реч. 2 д 1240 с, всего 171 д 1776 с, душ 70. Шифр К-12с. [Д-8,9]

212. **Кузьева**, деревня Богородского уезда, владение госпожи церемонимейстерши Катерины Емельяновны Бахтеевой, межевал 14 июня 1768 г. Муравьев. Пашня 312 д 1811 с, сенной покос 140 д 100 с, лес 973 д 1839 с, селение 34 д 1762 с, дороги 6 д 600 с, реч. 2050 с, болот 454 д 1000 с, всего 1922 д 1962 с, душ в деревнях: Кузьевой 169, Коломиной 71, Фрязиной 64. Шифр К-5к. [Е-13]

213. **Кулига Горбушка**, луг Московского уезда, Кошелева стана, владение генерал порутчика, лейб гвардии Семеновского полку подполковника, графа Якова Александровича Брюса, межевал 15 июня 1768 г. Арнаутов. Сенной покос 2387 с, реч. 650 с, всего 1 д 637 с. Шифр Г-13с. (объединено с № 172)

214. **Куракино**, сельцо Московского уезда, Бохова стана, владение вдовы, княгини Натальи Павловны Щербатовой, межевал 4 октября 1766 г. Попов. Пашня 68 д 1297 с, лес строевой и дровяной 310 д 1017 с, сенной покос 18 д 1804 с, селение 10 д 2168 с, дороги 4 д 360 с, реч. и болот 14 д 958 с, всего 427 д 404 с. Шифр К-48с. [З-4]

214А. Луг Бохова стана к сельцу Куракину, владение покойного лейб гвардии капитана, князя Петра Михайловича Щербатова жены Натальи Павловны и детей ее, лейб гвардии Семеновского полку прапорщика Александра, Новгородского пехотного полку порутчика Алексея и малолетних, Петра, Павла, Анны, Екатерины Щербатовых, межевал 9 ноября 1766 г. Кочуков. Сенной покос 1 д 2293 с. Шифр Л-46с. (объединено с № 247)

215. **Куркино**, пустошь Московского уезда, Шеренского Отъезжего стана, общее владение коллежского советника Богдана Васильевича Умского, прапорщика Ивана Васильевича Булыгина, межевал в сентябре 1768 г. Нагель. Пашня 20 д 15 с, лес 15 д 1900 с, сенной покос 1 д, бол. дорога 1070 с, всего 37 д 585 с. Шифр К-16с. [Б-7]

216. **Ланинская**, деревня Московского уезда, 22 округа, владение Соловецкого монастыря, межевано под главною дирекциею графа Петра Ивановича Шувалова, план сочинил в 1756 г. Неелов. Пашня 10 д 263 с, лес 19 д 267 с, сенной покос 5 д 1031 с, ..., всего 49 д 64 с. Шифр Л-44с. [Ж-7]

217. **Ланинское, Загорное тож**, сельцо Московского уезда, Рогожского стана, общее владение подпрапорщика лейб гвардии Семеновского полку Афонасия Афонасьевича Дохтурова, ассесорши Евстолии Ивановны Лопухиной, малолетних ее детей, прижитых с первым ее мужем лейб гвардии Конного полку вахмистром Андреем Афонасьевичем Дохтуровым, лейб гвардии Конного полку рейтара Ивана, недоросля Сергея и дочери, девицы Елисаветы Дохтуровых, межевал 21 июля 1768 г. Пылаев. Пашня 138 д 1100 с, лес 382 д 1569 с, сенной покос 19 д 1550 с, селение 5 д 700 с, дороги 2 д 600 с, озеро 600 с, всего 548 д 1319 с, душ 38. Шифр Л-2с. [Д-9]

218. **Лапино**, село Московского уезда, Бохова стана, владение содержателя фабрики Прокопия Дмитриевича Пастухова, межевал в 1767 г. Кочуков. Пашня 51 д 1666 с, лес 25 д 500 с, сенной покос 16 д 1795 с, селение 9 д, дороги 1 д 900 с, реч. 4 д 1200 с, всего 108 д 1261 с, крестьян 28 да при фабрике работников 61 душа. Шифр Л-45с. [Ж-4]

218А. **Черняково**, полупустошь Московского уезда, Бохова стана, к селу Спаскому, Лапино тож, межевал 21 октября 1766 г. Попов. Мелкая лесная поросль 38 д 1948 с, сенной покос 2 д 200 с, дороги 2190 с, болот 5 д 1600 с, всего 47 д 1138с. Шифр Ч-11с. [Ж-5,3-5]

219. **Левково**, село Московского уезда, ныне Богородского, владение Казенной палаты крестьян, межевал 7 июня 1768 г. Попов. Пашня 214 д 181 с, сенной покос 16 д 600 с, лес 371 д 1381 с, селение 7 д 300 с, церковь и кладбище 900 с, дороги 4 д 1800 с, реч. 1 д 2000 с, всего 615 д 2362 с, душ 70. Шифр Л-42с. [Е-4]

220. **Леонцово**, пустошь Московского уезда, Таракманова стана, владение от армии генерал порутчика, лейб гвардии Семеновского полку полковника, орденов Белого Орла и Святыя Анны ковалера, графа Якова Александровича Брюса, межевал 16 июля 1768 г. Д. Нагель. Лес 38 д 2156 с.



реч. 510 с, дороги 210 с, всего 39 д 476 с. Шифр Л-5 с. [В-8]

221. **Леханово**, отхожая пустошь Московского уезда, Рогожского стана, владение артиллерии капитана Ивана Афонасьевича Жукова, межевал 19 июля 1768 г. Пылаев. Лес 146 д 1482 с, сенной покос 5 д 1350 с, дороги 1 д 380 с, всего 153 д 812 с. Шифр Л-1 с. [Д-9,10]

222. **Липовицы**, отхожая пустошь Московского уезда, Шеренского Отъезжего стана, владение фабрик содержателей, Лазаря Назаровича и Петра Сафаровича Лазаревых, межевал 12 августа 1768 г. Д. Нагель. Пашня 3 д 630 с, сенной покос 28 д 1800 с, лес 88 д 1662 с, дороги 1500 с, реч. 500 с, всего 121 д 1292 с. Шифр Л-34 с. [А-5]

223. **Листвянки**, сельцо Московского уезда, Вори Корзенева стана, владение майора Афонасия Семеновича Давыдова, межевал 13 мая 1768 г. Травин. Пашня 8 д 255 с, лес 3 д 1585 с, сенной покос 6 д 768 с, селение 221 с, дороги 1000 с, всего 18 д 1629 с, душ 5. Шифр Л-40 с. [Г-3]

224. **Литвиново**, пустошь Московского уезда, Шеренского Отъезжего стана, владение лейб гвардии капитана поручика Дмитрия Васильевича Давыдова и Коллегии экономии, межевал 30 июля 1769 г. Шелешпанской. Лес 19 д 2266 с, пашня 173 д 949 с, всего 193 д 815 с. Шифр Л-37 с. [Б-4]

225. **Литвинской**, отхожий луг Московского уезда, Кошелева стана, владение графа Якова Александровича Брюса, межевал 15 июля 1770 г. Шелешпанской. Сенной покос 13 д 581 с, реч. и дороги 2 д 2100 с, всего 16 д 281 с. Шифр Л-7 с. [Д-7]

226. **Лихачиха**, пустошь Московского уезда, Шеренского Отъезжего стана, владение Коллегии экономии, ранее Суздальского архиерейского дому, межевал 31 июля 1768 г. Д. Нагель. Пашня 6 д 70 с, лес 72 д 52 с, сенной покос 19 д 53 с, дороги 1 д 90 с, всего 98 д 265 с. Шифр Л-35 с. [А-5]

227. **Лобово**, пол пустоши Московского уезда, 70 округи, владение лейб гвардии Конного полку ефрент (?) капрала Николая Ивановича Лодыженского, межевали в 1759 г. Крузе и Фирсов. Перелог и лесная мелкая поросль 13 д 1194 с, сенной покос 5 д 606 с, дороги 810 с, реч. и болот 26 д 2085 с, всего 46 д 95 с. Шифр Л-27 с. [Ж-8]

228. **Лобово**, пол пустоши Московского уезда, 70 округи, было общее владение капитана Николая Ивановича Гневышева и надворного советника Федора Алексеевича Скрипицына, ныне генерал майора Ломоносова супруги Каралиты Семеновны, межевал в 1759 г. Крузе. Лес 13 д 1194 с, сенной покос 5 д 606 с, по болоту кочкарник 26 д 1695 с,

дороги 1010 с, реч. 390 с, всего 46 д 95 с. Шифр Л-28 с. [Ж-8]

229. **Лодыгино**, пустошь Московского уезда, Шеренского Отъезжего стана, владение вдовы, капитанши Марьи Петровны Шереметевой, межевал 18 сентября 1768 г. Д. Нагель. Лес 56 д 1180 с, сенной покос 4 д 2372 с, реч. 1612 с, всего 62 д 364 с. Шифр Л-17 с. [Б-6]

230. **Лосинная**, казенная фабрика Московского уезда, 148 округи, ведомства Главного кривкомисариата, межевал в 1765 г. Неелов. Сенной покос 29 д 2207 с, строение фабрики 8 д 154 с, ... всего 38 д 21 с. Шифр Л-11 с. [Е-7]

231. Луг, Московского уезда, Рогожского стана, владение села Измайлова (Главной дворцовой канцелярии), межевал 21 сентября 1768 г. Пылаев. Сенной покос 5 д 1956 с, реч. 1 д 1780 с, дороги 10 с, всего 7 д 1346 с. Шифр Л-3 с. [Г-9]

232. Луг, Московского уезда, Бохова стана, владение села Болтина, дворцовой Тайнинской волости (Главной дворцовой канцелярии), межевал 11 ноября 1766 г. Кочуков. Сенной покос 1 д 1068 с, реч. 300 с, всего 1 д 1368 с. Шифр Л-48 с. (объед. с № 234)

233. Луг, Московского уезда, Бохова стана, владение села Тайнинского (Главной дворцовой канцелярии), межевал 1 августа 1767 г. Кочуков. Сенной покос 7 д 517 с, реч. 995 с, всего 7 д 1512 с. Шифр Л-49 с. [З-4]

234. Луг, Московского уезда, Бохова стана, владение села Болтина (Главной дворцовой канцелярии), межевал 11 ноября 1766 г. Кочуков. Сенной покос 8 д 437 с. Шифр С-60 с. [З-4]

235. Луг, Московского уезда, Кошелева стана, владение Коллегии экономии, ранее Синодального ведомства, ныне в оброке за надворным советником Петром Федоровичем Нащокиным, межевал 25 июля 1768 г. Арнаутов. Сенной покос 3 д 1344 с, реч. 352 с, всего 3 д 1696 с. Шифр Л-13 с. [Е-7]

236. Луг, Московского уезда, Кошелева стана, владение Коллегии экономии, ранее Синодального ведомства, ныне в оброке за надворным советником Петром Федоровичем Нащокиным, межевал 11 июля 1768 г. Арнаутов. Сенной покос 1 д 136 с, дороги 156 с, реч. 310 с, всего 1 д 602 с. Шифр Л-26 с.

237. **Лужи**, пустошь Московского уезда, Шеренского Отъезжего стана, общее владение флота капитана Афонасия Петровича Лодыгина жены Марфы Андреевны, коллежского ассесора Ивана Алексеевича Строева, коллежского советника Ивана Дмитриевича Макарова, вдовы, княгини Антонины Афонасьевны Вадбольской, межевал



9 сентября 1768 г. Д. Нагель. Пашня 35 д 100 с, сенной покос 1 д, лес 89 д 812 с, дороги 2 д 90 с, всего 127 д 1002 с. Шифр Л-16 с. [Б-6]

238. **Лукино**, сельцо Московского уезда, Кошелева стана, владение генерал-майора Ивана Ивановича Измайлова, межевал 15 мая 1768 г. Дельвих. Пашня 55 д 2175 с, лес 432 д 1245 с, сенной покос 57 д 758 с, селение 5 д 2385 с, реч. 6 д 2200 с, пруд 1 д 1200 с, дороги 3 д 1806 с, всего 563 д 2169 с, душ 38. Шифр Л-29 с. [Е-7]

238А. Отхожий луг к сельцу Лукину, Богородского уезда, межевал 26 июня 1775 г. Арнаутов. Сенной покос 6 д 1627 с. Шифр Л-31 с. (объединено с № 172)

239. **Лукьянцово**, пустошь Московского уезда, Кошелева стана, владение титулярного советника Григория Григорьевича Волкова, межевал 12 июля 1768 г. Д. Нагель. Пашня 2 д 150 с, лес 53 д 1382 с, дороги 735 с, всего 55 д 2267 с. Шифр Л-8 с. [Д-7]

240. **Луново**, сельцо Московского уезда, Шеренского Отъезжего стана, владение надворного советника Николая Федоровича Карамышева жены Катерины Ивановны, межевал 17 ноября 1768 г. Д. Нагель. Пашня 92 д 834 с, лес 139 д 1746 с, сенной покос 26 д 1762 с, селение 7 д 2131 с, дороги 1 д 1200 с, реч. 1650 с, всего 268 д 2133 с, душ 40. Шифр Л-36 с. [А-5]

240А. Земля церкви Великомученика Никиты, Шеренского Отъезжего стана, от Коллегии экономии отдается в оброк погодно сельца Лунова крестьянину Якову Артемьеву, межевано 18 ноября 1768 г. Пашня 7 д 448 с, сенной покос 1 д 1585 с, лесная мелкая поросль 15 д 749 с, реч. 90 с, дороги 240 с, всего 24 д 712 с. Шифр П-28 с. [А-5]

241. **Лушки**, пустошь Московского уезда, Шеренского Отъезжего стана, владение полковника Федора Яковлевича Хрущева жены Василисы Игнатьевны, межевал 29 сентября 1768 г. Травин. Пашня 16 д 1390 с, лес 27 д 1487 с, сенной покос 5 д 1653 с, дороги 1200 с, всего 50 д 930 с. Шифр Л-38 с. [Б-4]

242. **Любимовское, Каменка тож**, сельцо Московского уезда, владение генерал-майора, князя Алексея Никитича Волконского, межевал 7 июня 1767 г. Травин. Пашня 28 д 2300 с, перелог и лесная мелкая поросль 25 д, лес 178 д 79 с, сенной покос 22 д 1200 с, селение 2 д 700 с, дороги 2 д 1500 с, реч. и болот 22 д 2234 с, всего 282 д 830 с, душ 72. Шифр К-30 с. [З-9]

243. **Львово**, пустошь Московского уезда, Бохова стана, владение Коллегии экономии, ранее Троице-Сергиевой лавры, межевал 3 июля 1767 г. Кочуков. Лес 79 д 230 с, сенной покос 1 д 1200 с,

дороги 1230 с, реч. 270 с, всего 81 д 530 с. Шифр Л-50 с. [Ж-3]

244. **Ляпино**, пустошь Московского уезда, Рогожского стана, владение вдовы, прапорщицы Аграфены Ивановны Лодыженской, межевал 28 июля 1768 г. Пылаев. Лес 147 д 1419 с, сенной покос 11 д 600 с, дороги 1770 с, всего 159 д 1389 с. Шифр Л-4 с. [Д-9]

245. **Макарово**, сельцо Московского уезда, Шеренского Отъезжего стана, общее владение полковницы Пелагеи Петровны Матруниной да капитана Сергея Петровича Соковнина, межевал 15 августа 1767 г. Д. Нагель. Пашня 43 д 1097 с, сенной покос 4 д 850 с, лес 424 д 1922 с, реч. 1600 с, селение 2 д 1000 с, бол. дорога 6 д 600 с, дороги 2050 с, всего 482 д 1919 с, душ 34. Шифр М-4 с. [Г-6]

246. **Максимково**, пустошь Московского уезда, Шеренского Отъезжего стана, общее владение вдовствующей генеральши Марфы Васильевны и двора ея императорского величества камер-юнкера Федора Павловича Балковых, межевал 30 сентября 1768 г. Травин. Пашня 320 д 2090 с, лес 156 д 167 с, сенной покос 43 д 1060 с, дороги 2 д 2100 с, всего 523 д 617 с. Шифр М-16 с. [Б-4]

247. **Максимково**, село Московского уезда, Бохова стана, общее владение княгини Анны Львовны Трубецкой и князя Алексея Константиновича Белосельского, межевал 10 ноября 1766 г. Кочуков. Пашня 96 д 1630 с, лес 131 д 328 с, сенной покос 14 д 1878 с, селение 3 д 800 с, дороги 2 д 312 с, реч. 7 д 588 с, всего 275 д 728 с, душ за княгиней 32, за князем 13. Шифр М-21 с. [З-4]

248. **Мальцебродово**, сельцо Московского уезда, Бохова стана, владение покойного действительного статского советника Николая Петровича Салтыкова жены Анны Яковлевны, межевал 11 сентября 1767 г. Кочуков. Пашня 53 д 400 с, лес 26 д 1210 с, сенной покос 6 д 600 с, селение 3 д 500 с, дороги 1 д 2100 с, реч. 1 д 1200 с, всего 92 д 1210 с, душ 8. Шифр М-22 с. [Ж-4]

249. **Марьино, Улиткино тож**, село Московского уезда, Кошелева стана, владение шелковой мануфактуры содержателя Андрея Яковлевича Наврозова, межевал 2 октября 1767 г. Кондырев. Пашня 34 д 28 с, перелог и лесная мелкая поросль 212 д 1460 с, лес 341 д 518 с, сенной покос 24 д 1400 с, селение 11 д 2033 с, бол. дорога 8 д 610 с, дороги 1 д 2271 с, реч. и болот 7 д 1510 с, всего 642 д 630 с, душ 36. Шифр М-8 с. [Е-6]

249А. Отхожий луг к селу Марьину, межевал 15 июля 1768 г. Арнаутов. Сенной покос 3 д 531 с, болот 1 д 1353 с, реч. 200 с, всего 4 д 2084 с. Шифр Л-22 с. (объединено с № 172)



249Б. Отхожий луг Кошелева стана к селу Марьину, межевал 12 июля 1768 г. Арнаутов. Сенной покос 1 д 324 с, реч. 833 с, всего 1 д 1157 с. Шифр Л-20с.

250. **Медведково**, сельцо Московского уезда, Шеренского Отъезжего стана, владение майора Афонасия Афонасьевича Перского, межевал 7 июля 1769 г. Шелешпанской. Пашня 1-3 д 272 с, лес 9 д 380 с, селение 2 д 900 с, реч. 3 д, всего 117 д 1552 с, душ 29. Шифр М-15с. [А-5]

251. **Медвежьи Озера**, деревня Московского уезда, Кошелева стана, владение Коллегии экономии, ранее Симонова монастыря, межевал 9 ноября 1767 г. Попов. Пашня 153 д 1527 с, перелог и лесная мелкая поросль 11 д 111 с, лес 466 д 1231 с, сенной покос 70 д 100 с, селение 6 д 1934 с, бол. дорога 12 д 600 с, дороги 3 д 390 с, реч. и болот 143 д 474 с, кладбище 440 с, всего 866 д 2007 с, душ 65. Шифр М-20к. [Ж-6]

252. **Меленки**, сельцо Московского уезда, Доблинского стана, владение князя Михаила Даниловича Борятинского, межевал 9 мая 1768 г. Лутковской. Пашня 17 д 234,5 с, лес 35 д 469 с, сенной покос 5 д 1320 с, селение 2064 с, дороги 1 д, реч. 1900 с, всего 60 д 1187,5 с. Шифр М-6с. [Е-8]

253. **Мизиново**, сельцо Московского уезда, Кошелева стана, владение от армии генерал поручика и лейб гвардии Семеновского полку премьер майора, орденов Белого Орла и Святыя Анны кавалера, графа Якова Александровича Брюса, межевал 7 сентября 1767 г. Кондырев. Пашня 176 д 712 с, перелог и лесная мелкая поросль 9 д 1608 с, лес 635 д 263 с, сенной покос 107 д 266 с, селение 10 д 2024 с, бол. дорога 23 д 1185 с, дороги 6 д 630 с, реч. 23 д 1430 с, всего 992 д 918 с, душ в сельце 132, в деревне Громниковой 39. Шифр М-5к. [Д-6]

254. **Милет, Демитково, Демино тож**, сельцо Московского уезда, Каменского стана, 73 округи, владение генерал аншефа, сенатора, действительного камер гера и разных орденов кавалера, графа Романа Ларионовича Воронцова, межевал 8 июня 1764 г. Муравьев. Пашня 100 д 1240 с, лес 233 д 145 с, сенной покос 30 д 1869 с, селение и зверинец 17 д 1800 с, дороги 3 д 300 с, пруды 11 д 1500 с, реч. 1 д 680 с, болот 44 д 430 с, всего 442 д 764 с, душ 40. Шифр М-19с. [И-8]

255. **Митино**, сельцо Московского уезда, стана Радонеж и Бели, владение вдовствующей генеральши Марьи Ермолаевны Щербининой, межевал в августе 1768 г. Кочуков. Пашня 182 д 1041 с, лес 184 д 1370 с, сенной покос 10 д, селение 10 д 1941 с, реч. 2 д 300 с, дороги 4 д 1440 с, всего 394 д 1292 с, душ 80. Шифр М-24с. [В-1]

256. **Митнево**, пустошь Московского уезда, Шеренского Отъезжего стана, владение Коллегии экономии, ранее Свято Троицкой Сергиевой лавры приписного Стромьинского монастыря, межевал 15 сентября 1768 г. Д. Нагель. Пашня 31 д 2393 с, лес 17 д 313 с, болот 14 д 327 с, дороги 1170 с, всего 63 д 1803 с. Шифр М-11с. [Б-6]

257. **Митянино**, сельцо Московского уезда, Кошелева стана, владение лейб гвардии капитана Алексея Михайловича Измайлова, межевал 11 июля 1768 г. Д. Нагель. Пашня 51 д 501 с, сенной покос 52 д 2299 с, лес 391 д 24 с, селение 3 д 1500 с, дороги 1 д 260 с, реч. 1340 с, всего 500 д 1124 с, душ 58. Шифр М-7с. [Е-7]

258. **Михаила Архангела**, погост Московского уезда, Доблинского стана, владение той церкви попа Ивана Тимофеева с причетники, межевал 30 июля 1768 г. Муравьев. Пашня 18 д 1320 с, сенной покос 20 д 29 с, лес 56 д 1909 с, селение 2 д 1434 с, дороги 1401 с, реч. 902 с, кладбище 1 д 235 с, всего 100 д 30 с. Шифр А-2с. [Е-11]

259. **Михалево**, сельцо Московского уезда, Кошелева стана, владение вдовы Катерины Ивановны, жены придворного лекаря Андрея Верре, межевал 10 августа 1766 г. Травин. Лес 330 д 1415 с, пашня 21 д 704 с, селение 2 д 1712 с, всего 354 д 1475 с, душ 15. Шифр М-13с. [Ж-8]

260. **Мишнево**, сельцо Московского уезда, Шеренского Отъезжего стана, владение лейб гвардии капитана Николая Александровича Лопухина, межевал 3 сентября 1767 г. Кондырев. Пашня 109 д 796 с, перелог и лесная мелкая поросль 126 д 1400 с, лес 150 д 1600 с, сенной покос 103 д 1826 с, селение 15 д 236 с, дороги 3 д 1400 с, реч. и болот 8 д 2100 с, всего 517 д 2158 с, душ 59. Шифр М-9к. [Д-6]

261. **Могилыцы**, село Московского уезда, стана Радонеж и Бели, владение коллежского советника Петра Максимовича Щербачева, межевал 9 июля 1768 г. Травин. Пашня 6 д 1140 с, перелог и лесная мелкая поросль 18 д, лес 56 д 749 с, сенной покос 20 д, селение 6 д 300 с, дороги 1 д 1155 с, пруд 1800 с, всего 109 д 344 с, по последней ревизии душ не положено. Шифр М-17с. [Д-3]

262. **Могутово**, сельцо Московского уезда, Шеренского Отъезжего стана, владение подпоручика Сергея Васильевича Вяземского, межевал 17 августа 1768 г. Венечанской. Пашня 149 д 1440 с, лес 329 д 2314 с, сенной покос 4 д 400 с, селение 3 д 325 с, дороги 2 д 300 с, реч. 2100 с, всего 489 д 2079 с, душ 36. Шифр М-10с. [А-6,Б-6]

263. **Монасеева**, деревня Московского уезда, Кошелева стана, общее владение Федосьи Андреевны,



супруги артиллерии генерал поручика Матвея Григорьевича Мартынова и Марьи Никитичны, супруги действительного тайного советника и ковалера Якова Андреевича Маслова, межевал 24 августа 1772 г. Назимов. Пашня 61 д 1802 с, лес 231 д 1837 с, сенной покос 9 д 547 с, селение 2 д 158 с, дороги 2 д 2100 с, болот 30 д 1877 с, прудок 120 с, всего 338 д 1241 с, душ 47. Шифр М-14с. [Ж-7]

264. **Мунино**, пустошь Богородского уезда, владение генерал майора Ивана Ивановича Измайлова, межевал 24 июля 1763 г. Крузе. Пашня 19 д 926 с, сенной покос 2 д 2209 с, лес 10 д 1652 с, дороги 300 с, реч. 600 с, болот 6 д 314 с, всего 39 д 1201 с. Шифр М-12с. [Е-7]

265. **Мунина**, пустошь Московского уезда, 148 округи, владение генерал майора Ивана Ивановича Измайлова, межевал в 1765 г. Неелов. Сенной покос 15 д 1325 с, неудобий 1292 с, всего 16 д 217 с. Шифр М-25с. [Е-7]

266. **Мураново**, сельцо Московского уезда, стана Радонеж и Бели, владение майора, князя Михаила Ивановича Оболенского, межевал 10 августа 1767 г. Травин. Пашня 250 д, лес 228 д 598 с, сенной покос 18 д 1800 с, селение 15 д 800 с, дороги 6 д 1800 с, реч. 1 д 2190 с, всего 520 д 2388 с, душ в сельце 54, в деревне Григоровой 20. Шифр М-23с. [Д-2]

267. Мучная мельница, Московского уезда, Бохова стана, в силу землемерной инструкции, 78 пункта земля намерена к мучной мельнице из дачи Коллегии экономии, ранее Троице Сергиевой лавры села Звягина во владение Суконной большой мануфактуры содержателя Ильи Докучаева с товарищи, межевал 26 октября 1766 г. Попов. Мельничной двор 168 с, сенной покос 732 с, реч. и песчаное место 368 с, всего 1268 с. Шифр Н-26 с. (объединено с № 233)

268. **Мышкино**, сельцо Московского уезда, Вори Корзенева стана, владение прокурора Николая Ивановича Волынского, межевал 2 августа 1768 г. Лодыженской. Пашня 45 д 1640 с, лес 78 д 2307 с, сенной покос 13 д 56 с, селение 2 д 1560 с, дороги 1 д 2250 с, пруды 1800 с, всего 143 д 7 с, душ 10. Шифр М-18с. [Д-3]

268А. **Набережное**, сельцо, владение Петра Васильевича Измайлова. План утрачен, по данным экономических примечаний (ф.1355): селение 2 д 1410 с, пашня 50 д 2164 с, сенной покос 9 д 2065 с, лес 163 д 2126 с, неудобий 14 д 935 с, всего 241 д 1500 с. [Е-6]

269. **Нагорное**, сельцо Московского уезда, Вори и Корзенева стана, владение двора ея императорского величества камер гера, князя Михаила Михайловича Щербатова, межевал 2 августа

1768 г. Лодыженской. Пашня 49 д 708 с, лес 98 д 1060 с, сенной покос 14 д 200 с, селение 5 д 792 с, дороги 1 д 1200 с, реч. и болот 16 д 1900 с, всего 185 д 1060 с, душ 25. Шифр Н-16с. [Д-4]

270. **Назарова**, деревня Московского уезда, Вори Корзенева стана, общее владение тайного советника и ковалера Ивана Ивановича Юшкова и двора ея императорского величества действительного камер гера, князя Сергея Михайловича Голицына, межевал 24 июля 1768 г. Лодыженской. Пашня 51 д 278 с, лес 51 д 1800 с, сенной покос 8 д 218 с, селение 2 д 700 с, дороги 1 д 150 с, всего 114 д 746 с, душ 22. Шифр Н-17с. [Д-4]

271. **Нелюбино**, сельцо Московского уезда, Бохова стана, владение ея императорского величества камер гера и главного магистрата президента Григория Григорьевича Протасова, межевал 5 сентября 1767 г. Кочуков. Пашня 52 д 2269 с, лес 212 д 882 с, сенной покос 15 д, селение 3 д 2198 с, бол. дорога 5 д 990 с, дороги 2 д 1482 с, реч. и болот 39 д 736 с, всего 331 д 1357 с, душ 11. Шифр Н-23с. [Е-4]

272. **Никитино**, пустошь Московского уезда, стана Радонеж и Бели, ведомства Коллегии экономии, из оброку во владении генерал аншефа и ковалера Ивана Анофриевича Брынкина, межевал в октябре 1768 г. Кочуков. Лес 13 д 559 с, сенной покос 4 д, дороги 600 с, реч. 500 с, всего 17 д 1659 с. Шифр Н-24с. [Д-1]

273. **Никитской**, погост Московского уезда, Доблинского стана, владение церкви Велико-мученика Никиты попа Кирилы Семанова с причетники, межевал 18 сентября 1768 г. Муравьев. Пашня 36 д 560 с, сенной покос 8 д 1187 с, лес 12 д 100 с, селение 3 д 1246 с, церковь и кладбище 1620 с, дороги 1709 с, реч. 1600 с, всего 62 д 823с. Шифр Н-2с. [В-12,13]

274. **Николаевская Бирлюковская**, пустынь Московского уезда, Таракманова стана, владение той пустыни настоятеля с братиею, межевал в июле 1768 г. Нагель. Пашня 15 д 1576 с, лес 7 д 513 с, сенной покос 6 д 600 с, реч. 2000 с, пустынь 1846 с, дороги 900 с, всего 38 д 235 с. Шифр Б-11с. [Д-7]

275. **Николая Чудотворца что на Мхе у Пруда**, погост Московского уезда, Таракманова стана, владение той церкви, межевал 9 сентября 1768 г. Квашнин Самарин. Пашня 33 д 441 с, лес 6 д 1784 с, сенной покос 1 д 1386 с, селение 1 д 2129 с, церковь и кладбище 578 с, дороги 900 с, пруды 966 с, всего 44 д 984 с. Шифр Н-1с. [Б-10]

275А. **Костино**, **Костенево тож**, отхожая пустошь Московского уезда, Таракманова стана, владение



дение церкви Николая Чудотворца что на Мху у Пруда, межевал 9 сентября 1768 г. Квашнин Самарин. Пашня 17 д 1974 с, лес 17 д 927 с, всего 35 д 501 с. Шифр К-3с. [Б-10]

275Б. **Борисково, Семеново тож**, пустошь Московского уезда, Таракманова стана, владение церкви Николы Чудотворца что на Мху у Пруда, межевал 9 сентября 1768 г. Квашнин Самарин. Лес 17 д 694 с. Шифр Б-6с. [А-10]

276. **Николая Чудотворца что на Пружках**, погост Московского уезда, Шеренского Отъезжего стана, владение той церкви священно- и церковно-служителей, межевал 10 августа 1767 г. Унферцахт. Пашня 15 д 1200 с, перелог и лесная мелкая поросль 10 д 1500 с, лес 39 д 1854 с, сенной покос 8 д 500 с, селение 1 д 970 с, дороги 1 д 800 с, реч. 1885 с, всего 77 д 1509 с. Шифр Н-5с. [Г-6]

277. **Никольское**, село Московского уезда, Раменского стана, Загарьской волости, владение генерал-аншефа и ковалера Николая Михайловича Леонтьева вдовствующей его супруги Екатерины Александровны, межевал 12 мая 1769 г. Муравьев. Пашня 2328 д 940 с, сенной покос 927 д 100 с, лес 7830 д 1014 с, селение 97 д 400 с, дороги 34 д 2240 с, реч. 9 д 2266 с, всего 11227 д 2166 с, душ в селе нет, по деревням: Левкина 43, Дерылева 66, Аверкиева 92, Часовня 63, Барзукова 27, Алферова 110, Данилова 45, Митина 55, Сумина 44, Андреева 77, Перхурова 72, Пестова 31, Крупина 62, Шебанова 84, Новая 38. Шифр Н-3к. [Г-13]

277А. Земля церкви Николая Чудотворца села Никольского, Раменского стана, межевал 11 июня 1769 г. Муравьев. Пашня 21 д 1473 с, сенной покос 7 д 1080 с, лес 22 д 1753 с, селение 1 д 2124 с, дороги 684 с, всего 53 д 2314 с. Шифр П-8с.

278. **Никольское**, село Московского уезда, Вори Корзенева стана, владение отставного мазора Петра Ивановича Вешнякова, межевал 29 августа 1768 г. Травин. Пашня 105 д 1234 с, лес 333 д 1415 с, сенной покос 13 д 200 с, селение 3 д 2171 с, дороги 3 д 100 с, реч. 2 д 240 с, всего 461 д 560 с, душ 20. Шифр Н-12с. [Б-5]

279. **Никольское**, половина села Московского уезда, Вори Корзенева стана, владение вдовы, порутчицы Екатерины Алексеевны Апухтиной с малолетними детьми, Елисаветой и Марьей Петровнами Апухтинными, межевал 28 августа 1768 г. Травин. Пашня 40 д 720 с, лес 136 д 1116 с, сенной покос 2 д 2200 с, селение 2 д 1592 с, дороги 1 д 750 с, пруды 1794 с, всего 184 д 974 с, душ 8. Шифр Н-13с. [Б-5]

280. **Никольское**, село Московского уезда, Каменского стана, владение генерал-майора и ковалера,

графа Федора Андреевича Оппермана, межевал 19 сентября 1768 г. Травин. Пашня 115 д 1372 с, перелог и лесная мелкая поросль 230 д 2087 с, лес 752 д 1919 с, сенной покос 84 д 1856 с, селение 10 д 120 с, дороги 7 д 1800 с, реч. и болот 239 д 2010 с, всего 1441 д 1564 с, душ 77. Шифр Н-20к. [З-9]

281. **Никольское, Здохово тож**, село Московского уезда, Кошелева стана, владение надворного советника и ковалера Якова Андреевича Дашкова, межевал 3 сентября 1767 г. Кондырев. Пашня 205 д 2265 с, лес 363 д 1709 с, сенной покос 8 д 1800 с, селение 14 д 1175 с, церковь и кладбище 350 с, дороги 4 д 390 с, реч. и болот 34 д 2245 с, всего 632 д 334 с, душ в селе 90, в деревне Борисовичах 21. Шифр Н-10с. [Д-5]

282. **Никольское, Кудрино тож**, село Московского, ныне Богородского уезда, владение двора ея императорского величества действительного камергера, сенатора Григория Григорьевича Протасова, межевал 15 сентября 1767 г. Кочуков. Пашня 59 д 1006 с, сенной покос 44 д 1089 с, лес 38 д 1744 с, селение 4 д 1860 с, мельница 309 с, дороги 2 д, реч. 3 д 348 с, всего 152 д 1557 с, душ 5. Шифр Н-22с. [Ж-4]

283. **Никольское, Тимонино тож**, село Московского уезда, 146 округи, владение коллежского советника, ныне полковника, обер-прокурора Сената, князя Петра Михайловича Волконского, межевал в марте 1768 г. Крузе. Пашня 68 д 1360 с, лес 419 д 1649 и 3/4 с, сенной покос 26 д 904,5 с, селение 6 д 2340 с, дороги, реч., болота 16 д 69 с, всего 537 д 1523 с, душ в селе нет, в деревне Новинках 28. Шифр Н-7с. [Е-7]

283А. Часть земель села Никольского, Тимонино тож, чрезполосного владения вдовы, маиорши, княгини Анны Ивановны Волконской и коллежского советника, князя Петра Михайловича Волконского, межевали в 1763 г. Крузе, Байер, Неелов. Всех угодий 74 д 2158 с. Шифр Н-8 с.

284. **Никушкино**, пустошь Московского уезда, Почернева стана, владение капитана Петра Николаевича Ляпунова, межевал 15 сентября 1769 г. Шелешпанской. Лес 162 д 1803 с, пашня 6 д 1863 с, сенной покос 4 д 1134 с, болот 29 д 2143 с, дороги 1 д 111 с, всего 204 д 2254 с. Шифр Н-21с. [З-7]

285. **Новинки**, деревня Московского уезда, 146 округи, владение вдовы, маиорши, княгини Анны Ивановны Волконской, межевали в 1763 г. Крузе, Байер и Непенин. Пашня 54 д 1557 с, сенной покос 12 д 1319 с, селение 2 д 395 с, лес и неудобия 453 д 2371 и 3/4 с. Шифр Н-11с. [Е-7]

286. **Новинки**, пустошь Московского уезда, Рогожского стана, владение Порохового заводу содержательниц, девиц Анны и Елизаветы Ключевых,



межевал в сентябре 1768 г. Пылаев. Лес 167 д 802 с, дороги 1200 с, реч. 2 д 1136 с, всего 170 д 738 с. Шифр Н-4с. [В-9]

287. **Новинки**, пустошь Московского уезда, Шеренского и Отъезжего стана, владение генерал-фельтмаршала, действительного камергера и обоих российских орденов, Белого Орла и Святыя Анны кавалера, графа Александра Ивановича Шувалова, межевал 15 мая 1768 г. Д. Нагель. Пашня 58 д 1783 с, лес 116 д 192 с, сенной покос 6 д 1054 с, реч. и болот 7 д 202 с, дороги 1 д 500 с, всего 189 д 1331 с. Шифр Н-9с. [Г-5]

288. **Новинки, а Бочевинка тож**, пустошь Московского уезда, Каменского стана, владение тайного советника и кавалера Федора Аврамовича Лопухина жены, вдовы Веры Борисовны, межевал 31 мая 1767 г. Травин. Лес 186 д 2261 с, сенной покос 36 д, всего 222 д 2261 с. Шифр Н-19с. [З-9]

289. **Новленская**, деревня Московского уезда, Шеренского и Отъезжего стана, владение Коллегии экономии, ранее Троице-Сергиевой лавры, межевал 30 июля 1769 г. Шелешпанской, поверил в натуре 8 июля 1777 г. Лавров. Пашня 595 д 155 с, лес 329 д 1312 с, сенной покос 54 д 934 с, селение 14 д 2265 с, дороги 9 д 900 с, реч. 3 д 130 с, всего 1006 д 893 с, душ в деревнях Новленской и Кресты 161. Шифр Н-14к. [А-4]

290. **Новое**, сельцо Московского уезда, стана Радонеж и Бели, общее владение полковника Венедикта Александровича Кругликова и поручика Николая Борисовича Смирнова, межевал в октябре 1768 г. Кочюков. Пашня 64 д 704 с, лес 13 д 816 с, сенной покос 5 д 811 с, селение 1 д 774 с, реч. 1600 с, дороги 1276 с, всего 85 д 1181 с, душ 12. Шифр Н-15с. [Г-2]

291. **Новоселки, Егорьевка тож**, село Московского уезда, Бохова стана, владение графини Варвары Петровны Шереметевой, межевал 15 июля 1766 г. Травин. Пашня 127 д 1920 с, сенной покос 21 д 1400 с, лес 379 д 1190 с, селение 4 д 200 с, неудобий 9 д 60 с, всего 542 д 510 с, душ 60. Шифр Н-18к. [Ж-4]

292. **Образцово**, село Московского уезда, Бохова стана, владение покойного генерал-фельтмаршала, действительного тайного советника, сенатора и кавалера, графа Алексея Петровича Бестужева Рюмина, а ныне по именному указу генерал-аншефа, сенатора и кавалера, князя Михаила Никитича, генерал-майора, князя Алексея Никитича Волконских, санктпетербургского губернаторского товарища Якова Сукина и майора Михаила Межакова, межевал 14 мая 1767 г. Попов. Пашня 905 д 1470 с, перелог и лесная мелкая поросль

369 д 526 с, лес 2591 д 1867 с, сенной покос 313 д 668 с, селение 44 д 1478 с, дороги 25 д 2369 с, реч., болота, кладбище 77 д 1611 с, всего 4328 д 385 с, душ в селе Образцово и сельце Ильини нет, в селе Комягине 72, по деревням: Игнаткова 11, Набережная 91, Васильевская 28, Новая 21, Мальцова 31, Невзорова 57, Степанкова 30. Шифр А-15к. [Ж-5]

293. **Одноряткино**, пустошь Московского уезда, Доблинского стана, владение князя Михаила Даниловича Борятинского, межевал 18 июня 1768 г. Лутковской. Лес 170 д 736,5 с, дороги 2 д 1200 с, реч. и болот 1 д 2250 с, всего 174 д 1786 с. Шифр О-3с. [Е-8]

294. **Ольха**, пустошь Богородского уезда, владение подпоручика Сергея Васильевича Вяземского, межевал 7 сентября 1768 г. Д. Нагель. Лес 92 д 435 с, дороги 1704 с, реч. 156 с, всего 92 д 2295 с. Шифр О-7с. [А-5]

295. **Орехово**, пустошь Московского уезда, Шеренского Отъезжего стана, владение Коллегии экономии, ранее Святотроицкой Сергиевой лавры, в оброке деревне Хлепитовой Переяславского уезда, межевал 17 ноября 1768 г. Д. Нагель. Пашня 139 д 1571 с, сенной покос 37 д 204 с, лес 84 д 110 с, дороги 2 д 104 с, реч. 1 д 2200 с, всего 264 д 1789 с. Шифр О-6с. [А-5]

296. **Орлово**, село Московского уезда, Вори Корзенева стана, владение отставного подполковника, князя Павла Николаевича Щербатова, межевал 13 сентября 1767 г. Попов. Пашня 390 д 1006 с, перелог и лесная мелкая поросль 63 д 227 с, лес 1002 д 36 с, сенной покос 39 д 1283 с, селение 14 д 714 с, дороги 8 д 2087 с, реч., болота, кладбище 29 д 545 с, всего 1547 д 1093 с, душ в селе 68, в деревне Костюниной 31. Шифр А-16к. [Д-5]

297. **Осиновка**, пустошь Московского уезда, Бохова стана, ведомства Тайнинской волости села Больших Мытищ (Главной дворцовой канцелярии), в споре с селом Звягиным Коллегии экономии, межевал 2 ноября 1766 г. Попов. Сенной покос 2 д 1053 с, реч. и болот 1646 с, всего 3 д 299 с. Шифр О-9с. [З-4]

298. **Остриково**, отхожая пустошь Московского уезда, Доблинского стана, ведомства Главной дворцовой канцелярии села Измайлова, межевал 15 июня 1768 г. Лутковской. Лес 29 д 612 с. Шифр О-4с. [Ж-8]

299. **Островец**, сельцо Богородского уезда, владение фабриканта Данилы Яковлевича Земского, межевал в 1759 г. Крузе, план сочинен в 1867 г. по случаю неказавшегося в архиве. Пашня 154 д 81 с, сенной покос 26 д 1012 с, лес 172 д 1168 с, селение



9 д 900 с, дороги 2 д 1110 с, реч. и болот 348 д 692 с, всего 713 д 163 с, душ 31. Шифр О-5к. [Ж-8]

299А. Отмежеванная в государственные земли из дач деревни Копниной ведомства Коллегии экономии в Каменском стане, межевал 18 сентября 1768 г. Травин. Лес 78 д 1990 с, сенной покос 24 д 1275 с, дороги 1 д 1425 с, болот 1 д 885 с, всего 106 д 775с. Шифр О-8с. [3-9]

300. **Павликово**, половина пустоши Московского уезда, 150 округи, владение лейб гвардии капитана, князя Александра Васильевича Хованского, межевал в 1764 г. Никитин. Пашня 2 д 1093 с, сенной покос 4 д 545 с, лес 14 д 162 с, всего 20 д 1800 с. Шифр П-17с. [Е-9]

301. **Павлово**, село Московского уезда, Доблинского стана, Вохонской волости, владение Коллегии экономии, ранее Троице Сергиевой лавры, межевал 5 сентября 1768 г. Муравьев. Пашня 8187 д 1364 с, сенной покос 4005 д 550 с, лес 15887 д 1034 с, селение 375 д 1609 с, болот 2756 д 1943 с, кочкарник 102 д 751 с, озера и протоки 32 д 636 с, реч. 183 д 32 с, бол. дорога 2100 с, дороги 145 д 1747 с, всего 31676 д 1176 с, душ в селе 346, по деревням: Дубровка 49, Прокунина 55, Захарова 28, Улова 38, Филимонова 54, Назарова 34, Афонасова 26, Грибова 55, Трубицына 64, Степурина 65, Игнатьева 125, Суботина 70, Фатеева 49, Быкова 52, Романова 62, Дмитрева 37, Фомина 46, Игнатова 18, Сонина 56, Меря 52, Грибанова 36, Кривулина 87, Власова 37, Сологаева 18, Макрина (?) 42, Семенова 52, Медведева 22, Меленки 76, Юдина 19, Мишутина 47, Овсеева 43, Коренева 34, Курова 41, Гора 27, Улитина 45, Савукова 35, Щекотова 68, Стремянникова 31, Бывалинки (?) 42, Ефимова 28, Теремина 49, Логинова 82, Городок 58, Ковригина 78, Назарьева 104, Козлова 64, Савостьянова 73, Гридина 46, Белкина 15, Кинеева 33, Рудина 30, Горбани (?) 22, Малинова 37, Большая Кашнева 41, Малая Кашнева 35, Юрина 49, Остров 27, Коровина 56, Демидова 65, Федорова 74, Нестерова 19, Плотяева 78, Демихова 64, Щербинина 73. Шифр П-4к. [Г-11]

301А. Луг Борановской, Доблинского стана, владение церкви Воскресения села Павлова, межевал 14 сентября 1768 г. Муравьев. Сенной покос 6 д 262,5 с, реч. 1 д 1050 с, всего 7 д 1312 с. Шифр Б-8с. [В-11, Г-11]

301Б. Земля в Доблинском стане церкви Воскресения Христова села Павлова, межевал 19 сентября 1768 г. Муравьев. Пашня 26 д 60 с, сенной покос 5 д 255 с, селение 3 д 584 с, церковь и кладбище 1995 с, дороги 405 с, кочкарник 7 д 2253 с, песок 1003 с, реч. 1260 с, всего 44 д 615 с. Шифр П-5с.

301В. Пустошь Зименки Доблинского стана, владение церкви Воскресения Христова села Павлова, межевал 17 сентября 1768 г. Муравьев. Пашенной лес 52 д 1090 с, дороги 1404 с, всего 53 д 94 с. Шифр 3-2с. [В-11]

302. **Палкино**, пустошь Московского уезда, Вори Корзенева стана, общее владение полковника Александра, поручика Андрея и прапорщика Володимера Сергеевичей Бутурлиных, межевал 7 ноября 1768 г. Травин. Лес 121 д 2180 с, сенной покос 2 д 280 с, всего 124 д 60 с. Шифр П-31с. [В-3,4]

303. **Панино**, пустошь Московского уезда, Каменского стана, в споре тайного советника и ковалера Федора Аврамовича Лопухина жены Веры Борисовны и деревни Копниной Коллегии экономии, межевал 19 сентября 1768 г. Травин. Лес 85 д 2317 с, сенной покос 7 д 1283 с, дороги 510 с, болот 10 д 176 с, всего 103 д 1886 с. Шифр П-39с. [И-9]

304. **Пареева**, деревня Московского, ныне Богородского уезда, владение Казенной палаты крестьян, межевал 12 августа 1768 г. Д. Нагель. Пашня 137 д 2169 с, сенной покос 25 д 1110 с, лес 6 д 1580 с, селение 1 д 1600 с, дороги 2 д, реч. 1 д 520 с, всего 174 д 2179 с, душ 15. Шифр П-30с. [А-5]

305. **Парнево, Афонасово тож**, сельцо Московского уезда, Доблинского стана, владение генерал-майора Александра Александровича Прозоровского супруги, княгини Марьи Александровны, межевал 18 июля 1768 г. Лутковской. Пашня 63 д 391,5 с, лес 1415 д 850 с, сенной покос 42 д 1200 с, дороги 5 д 85 с, селение 5 д 143,5 с, пруд и болото 5 д 304 с, всего 1536 д 574 с, душ 66. Шифр П-10к. [Д-10]

306. **Паршино**, сельцо Богородского уезда, владение артиллерии подполковника и ковалера Павла Афонасьевича Офросимова, межевал 25 июня 1760 г. Панов. Пашня 29 д 1623 с, лес 130 д 395 с, сенной покос 13 д 216 с, селение 2 д 576 с, мельничное строение 150 с, дороги 3 д, реч. и болот 16 д 360 с, всего 194 д 920 с, душ 3. Шифр П-37с. [Е-4]

307. **Песошной Луг**, отхожие сенные покосы Московского уезда, Рогожского стана, в споре сельца Дранишникова, надворных советников Сергея Федоровича Янова и Николая Михайловича Огарева с сельцом Волковым подпоручика Андрея Дмитриевича Сабурова вдовы Елены Ильинишны с детьми, межевал 13 сентября 1768 г. Пылаев. Сенной покос 4 д 918 с, дороги 10 с, реч. 1420 с, всего 4 д 2348 с. Шифр П-2с. [Г-10]

308. **Пестово**, пустошь Московского уезда, Вори Корзенева стана, владение генерал-лейтенанта и ковалера Петра Григорьевича Племянникова,



межевал 10 сентября 1767 г. Попов. Лес 23 д 2103 с, сенной покос 3 д 460 с, реч. 85 с, всего 27 д 248 с. Шифр П-36с. [Е-4]

309. **Петра и Павла**, земля церкви Московского уезда, Доблинского стана, межевал 2 июня 1768 г. Пылаев. Пашня 12 д 170 с, лес 80 д 107 с, сенной покос 10 д 500 с, селение 2100 с, кладбище 972 с, дороги 2 д 240 с, реч. и болот 5 д 1480 с, всего 111 д 769 с. Шифр П-14с. [Д-8, Е-8]

309А. Отхожий сенной покос **Погост**, Кошелева стана, владение церкви святых верховных апостолов Петра и Павла, межевал в июне 1768 г. Лутковской. Сенной покос 4 д 1440 с, лес 1 д 705 с, реч. 1690 с, дороги 30 с, всего 6 д 1755 с. Шифр С-18с. (объединено с № 330) [Е-8]

310. **Петрищево**, сельцо Московского уезда, Шеренского Отъезжего стана, владение лейб-гвардии отставного подпоручика Михаила Степановича Вышеславцова, межевал 6 сентября 1768 г. Лодыженской. Пашня 69 д 1920 с, лес 254 д 2050 с, сенной покос 17 д 2344 с, селение 4 д 640 с, дороги 2 д 300 с, болото и пруды 50 д 1623 с, всего 399 д 1677 с, душ 38. Шифр П-19с. [В-5]

311. **Петрищево**, сельцо Московского уезда, Шеренского Отъезжего стана, владение статского советника, Коллегии экономии вице-президента Петра Васильевича Хитрова жены Катерины Гавриловны, межевал 7 сентября 1768 г. Д. Нагель. Пашня 238 д 960 с, перелог и лесная мелкая поросль 52 д 198 с, лес 117 д 2117 с, сенной покос 20 д 288 с, селение 7 д 1712 с, дороги 2 д 2100 с, реч. 1 д 1800 с, всего 440 д 1975 с, душ 81. Шифр П-29с. [А-5]

312. **Петровское**, село Московского уезда, Вори Корзенева стана, общее владение вдовствующей генеральши Марфы Васильевны и двора ее императорского величества камер юнкера Федора Павловича Балковых, межевал 23 июля 1768 г. Травин. Пашня 1159 д 279 с, перелог и лесная мелкая поросль 376 д 1118 с, лес 2498 д 2001 с, сенной покос 150 д 300 с, селение 57 д 2033 с, дороги 26 д 1500 с, реч. и болот 93 д 315 с, всего 4362 д 346 с, душ 409. Шифр П-27к. [В-5, Г-5]

313. **Петрушкино, Лобовское тож**, сельцо Богородского уезда, владение сталмейстера, действительного камергера и ковалера, князя Михаила Петровича Голицына, межевал 20 июня 1768 г. Пылаев, утв. 25 июня 1803 г. Папков. Пашня 35 д 726 с, лес 110 д 470 с, сенной покос 59 д 2082 с, селение 1 д 700 с, дороги 1 д 492 с, реч. и болот 9 д 1520 с, всего 217 д 1190 с, душ 22. Шифр П-12с. [Д-9]

314. **Петряево**, пустошь Московского уезда, 73 округи, владение статского советника Алексея

Кирилловича Лихарева жены Елены Андреевны, межевал в 1764 г. Татаринов. Сенной покос 4 д, лес 51 д 1069 с, неудобий 1 д 498 с, всего 56 д 1567 с. Шифр П-41с. [З-8]

315. **Петушки**, деревня Московского уезда, Бохова стана, владение Коллегии экономии, ранее Высокопетровского монастыря, межевал 17 сентября 1767 г. Кочуков. Пашня 56 д 2315 с, сенной покос 9 д, лес 19 д 200 с, селение 2 д 2200 с, дороги 2 д 150 с, реч. 1050 с, всего 90 д 1115 с, душ 20. Шифр П-46с. [Е-2]

316. **Печки**, сельцо Московского уезда, Вори Корзенева стана, владение комисара Василия Васильевича Головина, межевал 23 июня 1768 г. Травин. Пашня 58 д 1400 с, лес 169 д 2106 с, сенной покос 10 д 1000 с, селение 1 д 1720 с, дороги 2 д 900 с, пруд 642 с, всего 243 д 568 с, душ 6. Шифр П-34с. [Д-3]

317. **Поворово, Федурново тож**, сельцо Московского уезда, 74 округи, владение отставного подполковника, князя Александра Ивановича Борятинского, межевали в 1766 г. Закрюковской, Муравьев, Гулевич и Шестаков, книгу сочиняли Татаринов и Волков. Пашня 156 д 2235 с, сенной покос 42 д 401 с, лес 111 д 1140 с, селение 4 д 304 с, неудобий (?) 89 д 2260 с, всего 404 д 1540 с. Шифр П-43к. [З-8]

318. **Подвязное, Хотово тож**, сельцо Московского уезда, владение лейб-гвардии капитанши Натальи Яковлевны и сына ее, полковника Василия Сергеевича Шереметевых, межевал в мае 1767 г. Унферцахт. Пашня 25 д 1608 с, лес 10 д 230 с, сенной покос 1 д 705 с, селение 2 д 670 с, дороги 1 д 2200 с, болот 3 д 1440 с, пруд 1150 с, всего 134 д 673 с, душ 23. Шифр Х-3с. [Ж-6]

319. **Подвязное, Доможирово тож**, сельцо Московского уезда, Рогожского стана, общее владение вдовы, маиорши Натальи Яковлевны Прокофьевой и отставного капитана Андрея Петровича Нармонского, межевал 26 июня 1768 г. Пылаев, утв. 25 июля 1803 г. Папков. Пашня 40 д 1172 с, сенной покос 9 д 1460 с, лес 318 д 133 с, селение 3 д 1492 с, бол. дорога 5 д 1880 с, дороги 3 д 185 с, реч. 1 д 800 с, болот 3 д 50 с, всего 384 д 2372 с, душ 66. Шифр П-11с. [Д-9]

320. **Подвязное, Федосово тож**, сельцо Московского уезда, Рогожского стана, владение генерал-аншефа и ковалера Ивана Алексеевича Салтыкова, межевал в июне 1768 г. Пылаев. Пашня 19 д 1410 с, лес 24 д 2242 с, сенной покос 5 д 800 с, селение 2 д 72 с, бол. дорога 3 д 1200 с, дороги 1362 с, всего 55 д 2286 с, душ 9. Шифр П-15с. [Д-9]

321. **Подвязье**, сельцо Московского уезда, владение полковника Антона Федоровича Черкасова



жены, вдовы Федоры Ивановны, межевал 28 августа 1767 г. Травин. Пашня 35 д 1000 с, лес 95 д 1643 с, сенной покос 6 д 600 с, селение 3 д 1200 с, дороги 1800 с, пруд 240 с, всего 141 д 1683 с, душ 17. Шифр П-48с. [Г-2]

322. **Подосинки**, полупустошь Московского уезда, Доблинского стана, владение разных фабрик содержателя Данилы Яковлевича Земского, межевал 15 августа 1768 г. Лутковской. Лес 23 д 659 с. Шифр П-21с. [Ж-8]

323. **Подосинки**, полупустошь Московского уезда, Доблинского стана, владение придворного лекаря Андрея Ивановича Верре вдовы Екатерины Ивановны, межевал 15 августа 1768 г. Лутковской. Лес 16 д 1115 с. Шифр П-22с. [Ж-8]

324. **Подосинки**, пустошь Московского уезда, Рогожского стана, владение двора ея императорского величества гарденшебеля Бориса Ивановича Исаева, межевал в сентябре 1773 г. Пылаев. Лес 54 д 418 с, сенной покос 6 д 996 с, дороги 900 с, всего 60 д 2314 с. Шифр П-1с. [Г-9]

325. **Подъягодное, Сабурово тож**, село Московского уезда, Вори Корзенева стана, владение генерал порутчика, сенатора и ковалера, князя Алексея Семеновича Козловского, межевал 27 сентября 1767 г. Попов. Пашня 62 д 1398 с, перелог и лесная мелкая поросль 4 д 1846 с, лес 367 д 1811 с, сенной покос 43 д 91 с, селение 5 д 489 с, дороги 2 д 334 с, реч. и болот 3 д 1071 с, всего 488 д 2234 с, душ 35. Шифр П-26к. [Е-5]

326. **Позняково**, пустошь Московского уезда, стана Радонеж и Бели, владение Коллегии экономии, ранее Богоявленского монастыря, что в Костроме, межевал 10 июля 1768 г. Травин. Лес 20 д 73 с, сенной покос 4 д 1100 с, дороги 900 с, всего 24 д 2073 с. Шифр П-33с. [Д-3]

327. **Покровское, Родионково тож**, село Московского уезда, стана Радонеж и Бели, владение отставного майора Льва Богдановича Европцова, межевал 7 августа 1768 г. Лодыженской. Пашня 63 д 965 с, лес 206 д 426 с, сенной покос 15 д, селение 3 д 1635 с, дороги 2 д 1950 с, всего 291 д 176 с, душ 83. Шифр П-32с. [Д-3]

328. **Покровской**, погост Московского уезда, Каменского стана, владение церкви Покрова, межевал 24 мая 1767 г. Травин. Пашня 13 д 700 с, перелог и лесная мелкая поросль 16 д 1700 с, сенной покос 3 д, селение 830 с, кладбище 720 с, дороги 1 д 1500 с, реч. и болот 2 д 603 с, всего 36 д 2303 с. Шифр П-24с. [Ж-9]

327. **Поляны**, пустошь Московского уезда, стана Радонеж и Бели, общее владение княгини Анны Аврамовны Козловской и майора, князя Николая

Ивановича Козловского, межевал 20 октября 1768 г. Кочуков. Лес 26 д 1324 с, сенной покос 6 д 248 с, реч. 700 с, дороги 420 с, всего 33 д 292 с. Шифр П-49с. [Г-1]

330. **Пороховой**, завод Московского уезда, Рогожского стана, казенный, в содержании иноземца аптекаря Казимира Богдановича Мейера, межевал 28 мая 1768 г. Пылаев. Сенной покос 26 д 14 с, селение 8 д 528 с, дороги 1266 с, реч. 5 д 2082 с, всего 40 д 1490 с, душ 138. Шифр П-18с. [Е-8]

331. **Початково, Колпаково тож**, сельцо Московского уезда, Кошелева стана, общее владение статского советника Григория Федоровича Кожина жены, вдовы Прасковьи Григорьевны и статского советника Ивана Федоровича Кутузова, межевал 21 августа 1766 г. Травин. Селение 8 д 100 с, пашня 119 д 1788 с, лес 157 д 820 с, болот 18 д 1900 с, бол. дорога 15 д 1140 с, дороги 2 д 1200 с, реч. 1 д 1000 с, всего 323 д 748 с, душ 42. Шифр П-25с. [Ж-8]

332. **Прокушино, Григорово тож**, пустошь Московского уезда, владение действительного камер гера и ковалера Ивана Анофриевича Брынкина, межевал 14 августа 1767 г. Травин. Лес 31 д 546 с. Шифр П-47с. [Д-2]

333. **Пронино**, пустошь Московского уезда, Шеренского Отъезжего стана, владение подпорутчика Тимофея Михайловича Ресина, межевал 13 ноября 1768 г. Сумароков. Лес 66 д 1729 с. Шифр П-20с. [В-6]

334. **Пурышево**, сельцо Московского уезда, 157 округи, общее владение действительного статского советника Алексея Кирилловича Лихарева с детьми, отставного подпорутчика Сергея, лейб гвардии подпрапорщика Ивана да Навагинского пехотного полку капитана Ильи Лихаревых, межевал в 1763 г. Афонасьев. Пашня 27 д 1110 с, селение 3 д, сенной покос 7 д 488 с, лес 80 д 202 с, неудобий 33 д 1731 с, всего 151 д 1131 с. Шифр П-40 с. [И-8]

335. **Пустынка**, пустошь Московского уезда, Вори Корзенева стана, общее владение тайного советника, московского губернатора и ковалера Ивана Ивановича Юшкова, действительного камер гера, князя Сергея Михайловича Голицына, статского советника, князя Михаила Ивановича Мещерского жены, вдовы, княгини Екатерины Васильевны, межевал 4 июня 1768 г. Лутовинов. Лес и сенной покос 73 д 955 с, дороги 1500 с, болот 3 д 608 с, всего 77 д 663 с. Шифр П-35с. [Д-4]

336. **Пушкино**, сельцо Московского уезда, Доблинского стана, владение капитана, князя Алексея Ивановича Кольцова Мосальского, межевал 26 июля 1768 г. Пылаев. Пашня 40 д 250 с, лес 245 д 1571 с, сенной покос 54 д 710 с, селение 3 д



2100 с, озеро 1540 с, дороги 2 д 1050 с, всего 347 д 21 с, душ 39. Шифр П-16с. [Д-9]

337. **Пушкино**, село Московского уезда, Бохова стана, владение Коллегии экономии, ранее Синодального ведомства, межевал 19 июля 1767 г. Кочуков. Пашня 916 д 210 с, лес 1475 д 1634 с, сенной покос 110 д 1200 с, селение 53 д 600 с, бол. дорога 31 д 1505 с, дороги 14 д 2175 с, реч. 32 д 1146 с, всего 2634 д 1270 с, душ в селе 213, в деревне Ивanteeвой 30. Шифр П-45к. [Ж-4]

338. **Пышково**, пустошь Московского уезда, Бохова стана, владение Коллегии экономии, ранее Ростовского Борисоглебского монастыря, межевал 17 августа 1767 г. Кочуков. Лес 55 д 2328 с, сенной покос 24 д 1200 с, дороги 1500 с, реч. 3 д, всего 84 д 228с. Шифр П-38с. [Ж-4]

339. **Пятницкой**, погост Московского уезда, Доблинского стана, владение церкви Великомученицы Параскевы нареченные Пятницы, межевал 13 сентября 1768 г. Муравьев. Пашня 37 д 1030 с, лес 102 д 116 с, сенной покос 27 д 2340 с, селение 1 д 1574 с, кладбище 945 с, дороги 1 д 1703 с, реч. 1500 с, всего 171 д 2008 с. Шифр П-6с. [В-13]

340. **Рахманово**, село Московского уезда, стана Радонеж и Бели и стана Вори Корзенева, Борковской волости, владение Коллегии экономии, ранее Святотроицкой Сергиевой лавры, межевал 5 июня 1768 г. Травин. Пашня 2316 д 1657 с, перелог и лесная мелкая поросль 683 д 120 с, лес 10865 д 2076 с, сенной покос 841 д 300 с, селение 86 д 720 с, бол. дорога 21 д 600 с, дороги 67 д 750 с, реч. и болот 314 д 1226 с, всего 15196 д 249 с, душ в селах: Рахманово 123, Борково 115, Муромцово 75, по деревням: Никольское 39, Федоровская 76, Микулина 29, Васюкова 45, Путилова 136, Михайловская 20, Куроедова 29, Ряпилова 84, Коскова 37, Лукьянцова 64. Шифр Р-3к. [Г-2]

341. **Рождества Христова что у озера Данилищева**, церковь (погост) Московского уезда, Таракманова стана, внутри Куньевской волости, межевал 28 августа 1768 г. Квашнин Самарин. Пашня 50 д 2251 с, перелог и лесная мелкая поросль 2 д 1754 с, лес 20 д 1250 с, сенной покос 7 д 2118 с, селение 1 д 42 с, церковь и кладбище 1512 с, дороги 1 д 146 с, болот 5 д 198 с, всего 90 д 1453 с. Шифр Р-1с. [В-10]

341А. Луг **Осиновской** Таракманова стана, владение церкви Рождества Христова, что у озера Данилищева, межевал 26 августа 1768 г. Квашнин Самарин. Сенной покос 1 д 2064с. Шифр О-1с. [В-10]

341Б. Луг **Пожня Поповка**, Московского уезда, Таракманова стана, владение церкви Рождества Христова что у озера Данилищева, межевал 27 сен-

тября 1768 г. Квашнин Самарин. Пашня 2096 с, сенной покос 2114 с, всего 1 д 1810 с. Шифр П-3с. [Г-10]

342. **Русавкина**, деревня Московского уезда, Абарничьего стана, владение Коллегии экономии, ранее Большого Успенского собора что в Москве, межевал 17 мая 1768 г. Муравьев. Пашня 21 д 240 с, лес 204 д 360 с, сенной покос 10 д 503 с, селение 2 д 724 с, дороги 1 д 342 с, мельничной пруд, реч. и болот 21 д 546 с, всего 260 д 315 с, душ 21. Шифр Р-4с. [И-8]

343. **Русавкина**, деревня Московского уезда, Абарничьего стана, владение генерал аншефа, действительного камер гера и разных орденов кавалера, графа Романа Ларионовича Воронцова, межевал 16 мая 1768 г. Муравьев. Пашня 66 д 280 с, сенной покос 16 д 1495 с, лес 213 д 180 с, селение 1 д 2336 с, дороги 3 д 1019 с, рвы, где ломают белой камень 1 д 100 с, реч. 1 д 1290 с, залив пруда 2 д 1462 с, всего 306 д 962 с, душ 23. Шифр Р-5с. [И-8]

344. **Русинов**, луг Московского уезда, Рогожского стана, владение села Измайлова (Главной дворцовой канцелярии), межевал 27 сентября 1768 г. Пылаев. Сенной покос 27 д 1107 с, дороги 360 с, реч. 7 д 914 с, всего 34 д 2381 с. Шифр С-2с. [Г-9]

345. **Ряпцово**, пустошь Московского уезда, стана Радонеж и Бели, общее владение полковника Венедикта Александровича Кругликова, поручика Николая Борисовича Смирнова, капитана Василия Федоровича Кобылина и графини Екатерины Алексеевны Колтовской, межевал в августе 1768 г. Кочуков. Лес 139 д 189 с, сенной покос 18 д 1944 с, дороги 1620 с, реч. 1 д, всего 159 д 1353 с. Шифр Р-6с. [Г-1]

346. **Саболишки**, сельцо Московского уезда, 157 округи, владение лейб гвардии Измайловского полку капитана Николая да пажа Захара Алексеевичей Хитровых, межевал в 1763 г. Афонасьев. Селение 1 д 846 с, лес 33 д 772 с, сенной покос 9 д 1333 с, пашня 5 д 295 с, неудобий 13 д 2052 с. Шифр С-54с. [И-8]

347. **Савино**, пустошь Московского уезда, Каменского стана, владение генерал майора Алексея Никитича Волконского, межевал 29 мая 1768 г. Квашнин Самарин. Лес 77 д 738 с. Шифр С-29с. [Ж-10]

348. **Савинское, Сергиевское тож**, село Московского уезда, Кошелева стана, владение генерал поручика и кавалера Володимера Ивановича Лопухина, межевал 9 июля 1768 г. Д. Нагель. Пашня 61 д 2371 с, сенной покос 41 д 111 с, лес 315 д 2384 с, селение 2 д 1950 с, пороховой завод 3 д 190 с, дороги 4 д 1200 с, реч. 6 д 570 с, всего 435 д 1666 с, душ 11. Шифр С-15с. [Д-7]



348А. Отхожий луг к селу Сергиевскому, Савинское тож, межевал 25 июня 1768 г. Арнаут. Сенной покос 17 д 283 с, реч. 1 д 867 с, дороги 525 с, всего 18 д 1675 с. Шифр Л-15с.

349. Сальково, сельцо Московского уезда, Шеренского Отъезжего стана, владение полковника Федора Яковлевича Хрущева жены Василисы Игнатьевны, межевал 24 сентября 1768 г. Травин. Пашня 121 д 473 с, лес 22 д 1300 с, сенной покос 1350 с, селение 3 д 1104 с, дороги 2104 с, пруд 546 с, всего 163 д 2077 с, душ 59. Шифр С-38с. [Б-5]

350. Сафарино, село Московского уезда, стана Радонеж и Бели, владение вдовствующей графини Екатерины Ивановны Головкиной, межевал 7 сентября 1767 г. Травин. Пашня 718 д 2274 с, перелог и лесная мелкая поросль 407 д 1800 с, лес 757 д 2363 с, сенной покос 115 д 2150 с, селение 38 д 410 с, дороги 18 д 1650 с, реч. 8 д 890 с, всего 2066 д 137 с, душ в селе 256, по деревням: Бурдакова 80, Кленики 76. Шифр С-46к. [Д-2]

351. Сафоново, сельцо Московского уезда, владение Дворцовой конюшенной канцелярии капитана Александра Сергеевича Нарышкина, межевал 2 июня 1768 г. Травин. Пашня 25 д 250 с, лес 538 д 74 с, сенной покос 38 д 1300 с, селение 2 д 100 с, дороги 2 д 528 с, болот 6 д 552 с, всего 612 д 404 с, душ 61. Шифр С-31с. [Ж-9]

352. Своробино, сельцо Московского уезда, владение отставного ротмистра Александра Борисовича Петина, межевал 7 сентября 1767 г. Травин. Пашня 153 д 1652 с, перелог и лесная мелкая поросль 18 д 800 с, лес 40 д, сенной покос 5 д 2000 с, селение 4 д 330 с, дороги 1 д 540 с, всего 223 д 522 с, душ 21. Шифр С-45с. [Д-2]

353. Седельнинская, пустошь Московского уезда, Кошелева стана, владение коллежского ассессора Дмитрия Алексеевича Борисова жены, вдовы Анны Козминишны, ныне по купчей от 5 июля 1782 г. надворного советника Александра Матвеевича Нестерова, в споре с селом Амиревым владения Коллегии экономии, ранее Крутицкого архиерейского дому, по решению Государственной вотчинной коллегии она пустошь утверждена за Нестеровым, между учинил 15 сентября 1784 г. Казмин. Лес 60 д 1114 с, дороги 1800 с, реч. 352 с, болот 1 д 2100 с, всего 63 д 566 с. Шифр С-66с. [Е-6]

354. Селимово, сельцо Московского уезда, Вори Корзенева стана, владение отставного капитана, князя Андрея Васильевича Гундорова, межевал 11 сентября 1767 г. Попов. Пашня 35 д 1569 с, лес 94 д 288 с, сенной покос 17 д 1285 с, селение 2 д 162 с, дороги 1455 с, реч. 12 д 2011 с, всего 162 д 1970 с, душ 6. Шифр с-49с. [Е-4]

355. Семендяева, деревня Московского уезда, Бохова стана, владение генерал поручика и ковалера, князя Сергея Федоровича Хованского, межевал в августе 1773 г. Владычин. Пашня 63 д 2293 с, лес 213 д 1546 с, селение 1 д 2200 с, болот 10 д 1126 с, всего 289 д 2365 с, душ 12. Шифр С-33с. [Ж-6]

356. Семендяево, пустошь Московского уезда, Шеренского Отъезжего стана, общее владение действительного статского советника Ивана Матвеевича Алсуфьева и подпоручика Сергея Васильевича Вяземского, межевал 9 июля 1769 г. Шелешпанской. Лес 52 д 200 с, дороги 1 д 240 с, всего 53 д 440 с. Шифр С-39с. [А-4,5]

357. Семенково, сельцо Московского уезда, стана Радонеж и Бели, владение полковника Венедикта Александровича Кругликова, межевал 14 июня 1768 г. Травин. Пашня 79 д 288 с, перелог и лесная мелкая поросль 4 д 1572 с, лес 33 д 200 с, сенной покос 11 д 1163 с, селение 2326 с, дороги 1 д 1500 с, пруд и болото 3 д 1112 с, всего 134 д 961 с, душ 10. Шифр С-44с. [Г-2]

358. Сенной покос, Московского уезда, Шеренского Отъезжего стана, владение графа Якова Александровича Брюса, межевал 21 мая 1768 г. Д. Нагель. Сенной покос 16 д 374 с, реч. 1 д 2000 с, всего 17 д 2374 с. Шифр Л-6с. [Д-6]

359. Сенной покос, Московского уезда, Шеренского Отъезжего стана, владение действительной штате дамы Екатерины Дмитриевны Голицыной, межевал 16 мая 1768 г. Д. Нагель. Лесная мелкая поросль 2 д 100 с, сенной покос 30 д 1709 с, реч. 2 д 450 с, всего 34 д 2259 с. Шифр С-13с. (объединено с №358)

360. Сенной покос, Московского уезда, Кошелева стана, владение действительной штате дамы Екатерины Дмитриевны Голицыной, межевал 20 июня 1768 г. Д. Нагель. Сенной покос 1 д 1324 с, реч. 720 с, всего 1 д 2044 с. Шифр С-14с. [Д-7]

361. Сенной покос, Московского уезда, Шеренского Отъезжего стана, владение вдовы, полковницы Прасковьи Ивановны Зыбиной, межевал в мае 1768 г. Д. Нагель. Сенной покос 2 д 192 с, реч. 486 с, всего 2 д 678 с. Шифр С-10с. (объединено с № 365)

362. Сенной покос, Московского уезда, Кошелева стана, владение статского советника Ивана Федоровича Кутузова, межевал 12 июля 1768 г. Д. Нагель. Сенной покос 1 д 116 с, реч. 749 с, всего 1 д 865 с. Шифр С-20 с. (объединено с № 235)

363. Сенной покос, Московского уезда, Кошелева стана, владение бригадирши Натальи Степановны Соймоновой, межевал 6 ноября 1766 г.



Ярышкин. Сенной покос 1 д 1200 с. Шифр С-69с. (объединено с № 401)

364. Сенной покос, Московского уезда, Шеренского Отъезжего стана, общее владение коллежского ассесора Ивана Алексеевича Строева, Марфы Андреевны Лодыгиной, жены флота лейтенанта Афонасия Петровича, княгини Анны Афонасьевны Вадбольской, коллежского советника Ивана Дмитриевича Макарова, межевал 9 мая 1772 г. Шелешпанской. Сенной покос 21 д 766 с, реч. 1223 с, всего 21 д 1989 с. Шифр С-67с. [А-6]

365. Сенной покос, Московского уезда, Шеренского Отъезжего стана, владение церкви Николая Чудотворца что на Пружках, межевали 12 мая 1768 г. Д. Нагель и Сумароков. Сенной покос 5 д 2220 с, реч. 924 с, всего 6 д 744 с. Шифр С-9 с.

366. Сенной покос, Московского уезда, Рогожского стана, общее владение коллежского ассесора Федора Петровича ..., отставного майора Михаила Никитича Цыблеева вдовы Анны Ивановны, жены Сергея Дурова, межевал 2 октября 1768 г. Квашнин Самарин. Лес 1126 с, сенной покос 1 д 150 с, реч. 2006 с, всего 2 д 882 с. Шифр С-8 с.

367. Сенной покос, Московского уезда, Шеренского Отъезжего стана, владение действительного камер гера и обоих российских орденов ковалера, графа Александра Ивановича Шувалова, межевал в мае 1768 г. Д. Нагель. Сенной покос 6 д 1803 с, реч. 1 д 1200 с, всего 8 д 603 с. Шифр С-12с. (объединено с № 358)

368. **Сергиевское, Маврино тож**, село Московского уезда, Шеренского Отъезжего стана, владение титулярного советника, князя Федора Ивановича Несвицкого, межевал 13 октября 1768 г. ... Пашня 163 д 2104 с, сенной покос 19 д 1279 с, лес 395 д 2123 с, селение 6 д 322 с, неудобий 5 д 1834 с, всего 590 д 1860 с, душ 58. Шифр С-37с. [Б-5]

369. **Сергиевское, Ошитково тож**, село Московского уезда, Кошелева стана, владение статского советника Никиты Акинфиевича Демидова, межевал 21 сентября 1766 г. Дельвих. Пашня 8 д 1562 с, лес 117 д 1536 с, сенной покос 25 д 741 с, селение 24 д 885 с, зверинцы и лес 10 д 527 с, дороги 3 д 143 с, пруды и болото 15 д 606 с, всего 204 д 1200 с, душ 23. Шифр С-56 с. [Ж-6,7]

369А. Отхожий луг к селу Сергиевскому Никиты Акинфиевича Демидова в Кошелеве стане, межевал 9 июня 1768 г. Арнаутов. Сенной покос 2 д 1787 с, реч. 1798 с, всего 3 д 1185 с. Шифр Л-19с. (объединено с № 249 б)

370. **Сергиевской**, посад, (Подмонастырская слобода), стана Радонеж и Бели, Клементьевской волости, владение Коллегии экономии, ранее Трои-

це Сергиевой лавры, ныне пожаловано монастырю Вифании, межевал 19 сентября 1797 г. Протопопов. Пашня 7052 д 1419 с, сенной покос 663 д 1598 с, лес 5603 д 1217 с, селение 489 д 2323 с, неудобий 391 д 2204 с, всего 14201 д 1621 с, душ в слободе 2579, по селам: Клементьево 664, Городок 85 Благовещенское 40, Деулино 74, Подсосенье 66 по деревням: Репихова 23, Короскова 24, Резницы 47, Галкова 29, Кесова 27, Матринки 34. Морозова 138, Комягина 39, Подушкина 26, Машинна 18, Степанова 30, Зубачева 64, Наугольная 37. Паравина 74, Зубцова 45, Туракова 70, Афанасова 31, Филимонова 47. Шифр С-64 к. [Б-1]

370А. Московского уезда, стана Радонеж и Бели, земли внутри Подмонастырской слободы Троицкой лавры двory конюшенной, плотничей, колесенной, дровяной, лекарской, семинарской, гостинной, Пафнутьевской, межевал 11 мая 1768 г. Кочуков. Лавра и часовня при ней 8 д 1196 с, двory и лавки 5 д 1570 с, сады и огороды 34 д 140 с, бол. дорога 1 д 1400 с, дороги 1500 с, прудки 2 д 1950 с, реч. 2 д 370 с, всего 55 д 926 с. Шифр С-65с. [Б-1]

370Б. Загородный двор **Корбуха**, стана Радонеж и Бели, Святотроицкой Сергиевой лавры, внутри Подмонастырской слободы, межевал в июле 1768 г. Кочуков. Лес 27 д 668 с, пруд 26 д 465 с, дороги 1228 с, строение 520 с, всего 54 д 481 с. Шифр К-53с. [Б-2]

370В. Внутри Подмонастырской слободы три поля церкви Рождества Христова, что в лавре, межевал 31 августа 1768 г. Кочуков. Поле 1: пашня 8 д 1565 с, сенной покос 1 д 2285 с, старая усадебная земля 3 д, пруды 1 д 806 с, всего 14 д 2256с. Поле 2: пашня 12 д 950 с, болот 1802 с, всего 13 д 352с. Поле 3: пашня 10д, дороги 435 с, пруд 621 с, всего 10д 1056с. Всего в трех полях 38 д 1264с. Шифры П-55 с, П-56 с, П-57с. [Б-1]

370Г. Церковная писцовая **Спаская** земля, стана Радонеж и Бели, владение Коллегии экономии, ранее Троице Сергиевой лавры села Городка церкви Преображения, межевал в октябре 1768 г. Кочуков. Лес 20 д 28 с, сенной покос 3 д 1200 с, реч. 1500 с, мельница 30 с, всего 24 д 358 с. Шифр С-43с. [Г-2]

370Д. Пустошь **Гусениково**, стана Радонеж и Бели, владение церкви Преображения села Городка Коллегии экономии, ранее Троице Сергиевой лавры, межевал в октябре 1768 г. Кочуков. Лес 5 д 1118 с, сенной покос 1300 с, реч. 170 с, всего 6 д 188 с. Шифр Г-34с. [В-2]

370Е. Пустошь **Дуденево**, стана Радонеж и Бели, владение церкви Преображения села Городка, межевал 3 октября 1768 г. Кочуков. Лес 20 д 485 с.



сенной покос 2 д 1200 с, дороги 120 с, реч. 215 с, всего 22 д 2020 с. Шифр Д-14с. [В-2]

370Ж. Старая писцовая церковная земля церкви Преображения села Городка в трех полях, межевал в октябре 1768 г. Кочуков. Поле 1: пашня 10 д 1424 с. Поле 2: пашня 6 д 952 с. Поле 3: пашня 6 д 2336 с. Всего в трех полях 23 д 2312 с. Шифры П-63с, П-64с, П-65с. [В-2,Г-2]

370З. Два поля внутри земель села Деулина Коллегии экономии, ранее Святотроицкой Сергиевой лавры, стана Радонеж и Бели, владение церкви Сергия Радонежского, межевал в августе 1768 г. Кочуков. Поле 1: пашня 13 д 630 с, в том числе селение 1 д 1810 с, сенной покос 1440 с, дороги 504 с, реч. 240 с. Поле 2: пашня 5 д 450 с. Всего в двух полях 18 д 1080 с. Шифры П-50 с, П-51с. [А-1]

370И. Церковная пустошь Юркино, стана Радонеж и Бели, владение церкви Сергия Радонежского села Деулина, межевал в августе 1768 г. Кочуков. Лес 20 д 155 с, сенной покос 4 д 120 с, реч. 400 с, всего 24 д 675 с. Шифр Ю-2с. [А-1]

370К. Старая писцовая церковная земля церкви Успения села Клементьева Коллегии экономии, ранее Троице Сергиевой лавры, в трех полях, стана Радонеж и Бели, межевано 9 сентября 1768 г. Поле 1: пашня 13 д 494 с, сенной покос 3 д, огороды 3 д, дороги 365 с, реч. 1907 с. Поле 2: пашня 15 д 1256 с, дороги 1200 с. Поле 3: пашня 15 д 650 с, дороги 750 с, в том числе дворы 1 д 1200 с. Всего в трех полях 53 д 622 с. Шифры П-58с, П-59 с, П-60с. [Б-1,2]

370Л. Старая писцовая церковная земля, стана Радонеж и Бели, церкви Успения Богородицы села Подсосенья Коллегии экономии, ранее Троице Сергиевой лавры, в двух полях, межевал в августе 1768 г. Кочуков. Поле 1: пашня 9 д 2380 с, сенной покос 832 с, селение 1 д 1788 с, дороги 450 с, реч. 120 с. Поле 2: пашня 18 д 1314 с. Всего в двух полях 28 д 1294 с. Шифры П-61с, П-62с. [Б-2]

370М. Никольской загородной двор внутри Подмонастырской слободы в Рыбной слободе, межевал в июле 1768 г. Кочуков. Строение двора 300 с, сад 2 д 620 с, всего 2 д 920 с. Шифр Н-25с. [Б-2]

370Н. Внутри земель села Благовещенья Свято Троицкой Сергиевой лавры три поля церкви Благовещения Пресвятой Богородицы, межевал в августе 1768 г. Кочуков. Первое поле 9 д 1448 с, второе 11 д 512 с, третье 7 д 1644 с, всего 28 д 1204с. Шифры П-52 с, П-53с, П-54с. [Б-1]

371. **Серебрено, Саулино тож**, село Московского уезда, Вори Корзенева стана, владение отставного генерал-майора Сергея Васильевича Паздеева, межевал в сентябре 1767 г. Попов. Пашня 21 д

1818 с, перелог и лесная мелкая поросль 3 д 1142 с, лес 30 д 2140 с, сенной покос 8 д 684 с, селение 28 д 1389 с, дороги 1 д 411 с, реч. 7 д 1862 с, церковь 120 с, всего 101 д 2366 с, душ 15. Шифр С-48с. [Д-4]

372. **Серино**, пустошь Московского уезда, Кошелева стана, общее владение генерал-поручика, лейб-гвардии Семеновского полку подполковника, графа Якова Александровича Брюса и полковника Петра Ивановича Измайлова, межевал 29 мая 1768 г. Арнаутов. Пашня 6 д 912 с, сенной покос 5 д 2258 с, лес 163 д 1677 с, дороги 550 с, всего 176 д 597 с. Шифр С-22с. [Е-7]

373. **Серково**, сельцо Московского уезда, Бохова стана, владение полковника Николая Ивановича Алмазова, межевал 9 ноября 1767 г. Кондырев. Пашня 52 д 2060 с, перелог и лесная мелкая поросль 41 д 100 с, лес 90 д 2020 с, сенной покос 14 д 2318 с, селение 5 д 1588 с, дороги 2 д 2223 с, реч. и болот 10 д 655 с, всего 218 д 1364 с, душ 30. Шифр С-58 с. [Ж-5]

374. **Смердино**, сельцо Московского уезда, Шеренского Отъезжего стана, владение отставного майора Александра Сергеевича Потемкина жены Анны Петровны, межевал 3 октября 1768 г. Травин. Пашня 121 д 675 с, лес 7 д 448 с, сенной покос 19 д 300 с, селение 5 д 2205 с, дороги 1 д 300 с, всего 154 д 1528 с, душ 44. Шифр С-40с. [Б-4]

375. **Соболево, Большие Дорки тож**, сельцо Московского уезда, Бохова стана, владение лейб-гвардии капитана Сергея Васильевича Шереметева, межевал 12 октября 1767 г. Кондырев. Пашня 66 д 2226 с, перелог и лесная мелкая поросль 77 д 633 с, лес 1 д 512 с, сенной покос 5 д 764 с, селение 2 д 1838 с, дороги 1 д 340 с, реч. 2000 с, всего 161 д 1113 с, душ 31. Шифр С-34с. [Ж-5]

376. **Соколово**, пустошь Московского уезда, Каменского стана, владение лейб-гвардии премьер-майора Петра Петровича Черкасского, межевал 2 июня 1768 г. Квашнин Самарин. Лес 43 д 573 с, болот 1 д 1000 с, дороги 235 с, всего 44 д 1808 с. Шифр С-30с. [Ж-10]

377. **Соколово**, сельцо Московского уезда, Кошелева стана, общее владение генерал-лейтенанта и ковалера Ивана Федоровича Орлова, поручика, князя Михаила Петровича Волконского, ныне генерал-поручика Матвея Григорьевича Мартынова супруги Федосьи Андреевны, помещицы Аграфены Яковлевны Пашковой, генерал-адъютанта Николая Федоровича Шарыгина, межевал 6 ноября 1766 г. Ярышкин. Пашня 151 д 1321 с, перелог и лесная мелкая поросль 480 д 312 с, сенной покос 5 д, селение 8 д 86 с, дороги 6 д, болото и пруды 84 д 86 с, всего 734 д 1805 с, душ 64. Шифр С-32к. [Ж-7]



377А. Отхожий луг Кошелева стана к селу Соколову, межевал 29 мая 1768 г. Лутковской. Лес 17 д 100 с, сенной покос 12 д 42 с, дороги 480 с, реч. 180 с, всего 29 д 802 с. Шифр Л-10с. [Е-8]

377Б. Луг Кошелева стана к селу Соколову, межевал 22 июля 1768 г. Арнаутов. сенной покос 6 д 1885 с, болот 1 д 879 с, всего 8 д 364 с. Шифр Л-25с. (объединено с № 172)

378. **Софроново, Мишуково тож**, пустошь Московского уезда, Таракманова стана, владение церкви Рождества Христова, что у озера Данилищева, межевал 17 сентября 1769 г. Кондырев. Пашня 29 д 1771 с, лес 19 д 1535 с, сенной покос 5 д 410 с, всего 54 д 1316 с. Шифр С-4с. [В-10]

379. **Спаское**, село Богородского уезда, владение княжны Татьяны Васильевны Голицыной, межевал в 1763 г. Никитин. Пашня 201 д 2260 с, сенной покос 18 д 1216 с, лес 293 д 1156 с, селение 10 д 160 с, церковь и кладбище 504 с, дороги 5 д 1050 с, реч. 8 д 1250 с, всего 538 д 396 с, душ в селе и деревне Пестовой, Савино тож 66. Шифр С-55к. [З-8,И-8]

379А. Земля церкви Спаса Преображения, межевано в 1764 г, копировал план в 1792 г. Козмин. Земли 37 д 140 с. Шифр П-42с.

380. **Спаское**, село Московского уезда, Вори Корзенева стана, владение отставного капитана Сергея Ивановича Бутурлина, межевал 5 июня 1768 г. Кочуков. Пашня 336 д 470 с, сенной покос 76 д 468 с, лес 336 д 1505 с, селение 17 д 1648 с, дороги 8 д 571 с, реч. и болот 23 д 1075 с, всего 798 д 937 с, душ в селе 45, в селце Егорьевском, Лычево тож 129. Шифр С-41к. [В-3]

381. **Спаское**, село Московского уезда, Бохова стана, владение генерал поручика и ковалера Петра Григорьевича Племянникова, межевал 19 сентября 1767 г. Кочуков. Пашня 230 д 700 с, лес 336 д 174 с, сенной покос 65 д 700 с, селение 10 д 2000 с, дороги 9 д 600 с, реч. 7 д 200 с, всего 658 д 1974 с, душ в селе 12, по деревням: Кащейкова 44, Матюшина 15. Шифр С-62к. [Е-3]

382. **Спаское, Каблуково тож**, село Московского уезда, Вори Корзенева стана, владение коллежского ассесора Афонасия Абрамовича Гончарова, межевал в августе 1767 г. Кондырев. Пашня 181 д 1955 с, перелог и лесная мелкая поросль 70 д 2181 с, лес 735 д 1445 с, сенной покос 123 д 176 с, селение 13 д 1510 с, дороги 6 д 913 с, реч. и болот 35 д 2168 с, всего 1167 д 748 с, душ в селе 39, в деревне Литвиновой 12. Шифр С-35к. [Д-5]

383. **Спаское, Кормолино тож**, село Московского уезда, Шеренского Отъезжего стана, общее владение прокурора Николая Ивановича Вольнеско-

го, поручика Андрея Федоровича Левашева, межевал 25 мая 1768 г. Д. Нагель. Пашня 78 д 1328 с, сенной покос 30 д 143 с, лес 394 д 674 с, селение 8 д 763 с, дороги 2 д 300 с, реч. 4 д 1900 с, всего 518 д 308 с. Шифр С-11к. [Д-6]

384. **Спаское, Никифоровское тож**, селцо Московского уезда, Кошелева стана, общее владение статского советника Никиты Акинфиевича Демидова, секунд майора, князя Петра Федоровича и вдовы, княгини Анны Ивановны Волконских, межевал 24 сентября 1766 г. Дельвих. Пашня 70 д 1333 с, лес 147 д 770 с, сенной покос 5 д 110 с, селение 3 д 1896 с, дороги 1 д 1680 с, реч. и болот 10 д 386 с, всего 238 д 1375 с, душ 34. Шифр С-50с. [Ж-7]

384А. Отхожий луг в Кошелеве стане к селу Спаскому, Никифоровское тож, межевал 14 июля 1768 г. Арнаутов. Сенной покос 3 д 484 с, болот 3 д 311 с, реч. 650 с, всего 6 д 1445 с. Шифр Л-21с. (объединено с № 172)

385. **Средняя**, пустошь Московского уезда, Каменского стана, владение генерал поручика, действительного камер гера и ковалера Михаила Михайловича Измайлова, межевал в мае 1768 г. Квашнин Самарин. Лес 49 д 360 с, болот 1 д 300 с, всего 50 д 660 с. Шифр С-28с. [З-10]

386. **Становищи**, пустошь Московского уезда, Доблинского стана, владение обер прокурора Всеволода Алексеевича да камер юнкера, лейб гвардии Измайловского полку подпоручика Сергея Алексеевича Всеволожских, межевал 1768 г. Муравьев. Сенной покос 1 д 260 с, лес 8 д 440 с, дороги 240 с, реч. 374 с, всего 9 д 1314 с. Шифр С-5с. [Б-13]

387. **Старково**, пустошь Московского уезда, Вори Корзенева стана, общее владение вдовствующей графини Анны Сергеевны Салтыковой с малолетними детьми, Прасковьей и Марьей Николаевнами, коллежского советника Петра Максимовича Щербачева, межевал 31 июля 1768 г. Лодыженской. Лес 35 д 1608 с, сенной покос 5 д 2160 с, пруд 840 с, всего 41 д 2208 с. Шифр С-47с. [Д-3]

388. **Старое Веденское**, селцо Московского уезда, Вори Корзенева стана, владение отставного майора, князя Николая Михайловича Несвицкого, межевал 28 мая 1768 г. Лутовинов. Пашня 64 д 1334 с, лес 20 д 1089 с, сенной покос 9 д, селение 1 д 640 с, дороги 2 д 1246 с, реч. и болот 5 д 1730 с, кладбище 220 с, всего 294 д 1459 с, душ 15. Шифр В-17 с. [Е-4]

389. **Степанкова**, деревня Московского уезда, Вори Корзенева стана, владение вдовы, поручицы Екатерины Алексеевны, жены Петра Петровича



Апухтина с малолетними детьми, Елисаветой и Марьей, межевал 20 июня 1768 г. Травин. Пашня 194 д 999 с, лес 129 д 1313 с, сенной покос 13 д 2300 с, селение 3 д 900 с, дороги 2 д 1200 с, реч. 1678 с, всего 344 д 1190 с, душ 68. Шифр С-36с. [В-5]

390. **Степанково, Кутузово тож**, сельцо Московского уезда, стана Радонеж и Бели, владение девицы Дарьи Алексеевны Тихменевой, межевал в августе 1768 г. Кочюков. Пашня 68 д 1574 с, лес и сенной покос 38 д 1226 с, селение 1928 с, бол. дорога 4 д, дороги 1 д 300 с, всего 113 д 228 с, душ 14. Шифр С-42с. [В-2]

391. **Степанково**, сельцо Московского уезда, Бохова стана, владение лейб гвардии капитана, князя Николая Сергеевича Голицына, межевал 2 июня 1767 г. Кочюков. Пашня 111 д 302 с, перелог и лесная мелкая поросль 52 д 1120 с, лес 162 д 560 с, сенной покос 30 д 1398 с, селение 8 д 306 с, дороги 3 д 1850 с, реч. 2280 с, всего 369 д 616 с, душ 28. Шифр С-61с. [Ж-2]

392. **Степанова**, деревня Богородского уезда, владение обер прокурора, камер юнкера Всеволода Алексеевича, камер юнкера, лейб гвардии Измайловского полку порутчика Ильи и Сергея Алексеевичей Всеволожских, межевал 26 июня 1768 г. Муравьев. Пашня 162 д 1330 с, лес 3222 д 852 с, сенной покос 129 д 710 с, селение 15 д 995 с, дороги 8 д 2119 с, реч. 2 д 1250 с, болот 60 д, всего 3501 д 1503 с, душ в деревне Степановой 123, в деревне Антоновой 39. Шифр С-6к. [Е-11]

393. **Стояново**, сельцо Московского уезда, Шеренского Отъезжего стана, владение коллежского советника Ивана Дмитриевича Макарова, межевал 16 сентября 1768 г. Д. Нагель. Пашня 178 д 1724 с, сенной покос 79 д 1100 с, лес 221 д 2004 с, селение 6 д 60 с, дороги 2 д 1200 с, болот 10 д 1031 с, реч. 3 д 1700 с, всего 502 д 1619 с, душ 43. Шифр С-24с. [Б-6]

394. **Строкина**, деревня Московского уезда, Каменского стана, владение Коллегии экономии, ранее Суздальского Покровского девичьего монастыря, межевал 11 июня 1768 г. Квашнин Самарин. Пашня 83 д 1317 с, лес 470 д 1418 с, сенной покос 43 д 1315 с, селение 4 д 2171 с, дороги 2 д 2314 с, реч. и болот 4 д 309 с, всего 609 д 1644 с, душ 35. Шифр С-52с. [З-10]

395. **Стулова**, деревня Московского уезда, Рогожского стана, общее владение коллежского советника Захария Петровича Евлашева жены Устины Гавриловны, гвардии капитана Семена Борисовича Волоцкого, прапорщика Федора Ивановича Набокова, межевал 24 мая 1768 г. Пылаев. Пашня 48 д 84 с, лес 25 д 307 с, сенной покос 40 д 1600 с, перелог

1 д 96 с, селение 5 д 176 с, дороги 4 д 40 с, реч. и болот 25 д 395 с, всего 649 д 708 с, душ 57. Шифр С-17к. [Е-8]

396. **Сугорская**, пустошь Московского уезда, Бохова стана, общее владение действительной штате дамы, вдовствующей княгини Анны Львовны Трубецкой да статского советника, князя Алексея Константиновича Белосельского, межевал 7 июня 1767 г. Кочюков. Лес 64 д 1920 с, сенной покос 6 д 722 с, дороги 1260 с, реч. и болот 3 д 110 с, всего 74 д 1512 с. Шифр С-59с. [Ж-4]

397. **Сукманиха**, сельцо Московского уезда, Кошелева стана, владение надворного советника Василия Андреевича Дашкова, межевал 3 сентября 1767 г. Кондырев. Пашня 233 д 657 с, лес 285 д 214 с, сенной покос 63 д 1282 с, селение 4 д 895 с, дороги 3 д 1110 с, реч. и болот 53 д 714 с, всего 647 д 72 с, душ в сельце 35, в деревне Сутоки 28. Шифр С-69с. [Д-5]

397А. Часть отхожей земли Кошелева стана от села Никольское, Здохово тож, владения надворного советника Якова Андреевича Дашкова, отмежевал 14 июня 1787 г. Казмин к сельцу Сукманихе. Сенной покос 19 д 2000 с, лес 9 д, реч. 2 д 912 с, всего 31 д 512 с. Шифр З-11с.

398. **Суконниково**, сельцо Московского уезда, стана Радонеж и Бели, владение губернского секретаря Григория Ивановича Рудановского, межевал в сентябре 1768 г. Кочюков. Пашня 19 д 2150 с, сенной покос 7 д 2180 с, лес 41 д 1633 с, селение 960 с, дороги 1 д 85 с, реч. 1 д 2350 с, всего 72 д 2158 с, душ 3. Шифр С-63с. [Г-1]

399. **Супонево**, сельцо Московского уезда, Бохова стана, владение лейб гвардии Конного полку секунд майора Александра Васильевича Новосильцова, межевал в ноябре 1767 г. Кондырев. Пашня 114 д 2330 с, перелог и лесная мелкая поросль 5 д 500 с, лес 451 д 620 с, селение 9 д 100 с, дороги 4 д 510 с, болот 13 д 200 с, всего 597 д 1860 с, душ в сельце 50, в деревне Жижлеевой 5. Шифр С-57к. [З-5]

400. **Суслово**, пустошь Богородского уезда, владение действительного статского советника Алексея Кирилловича Лихарева жены Елены Андреевны, межевал 19 сентября 1768 г. Травин. Лес 24 д 1460 с, дороги 978 с, всего 25 д 38 с. Шифр С-53с. [З-8]

401. **Сухаревка**, пустошь Московского уезда, Кошелева стана, общее владение генерал лейтенанта и ковалера Ивана Федоровича Орлова, действительного тайного советника и ковалера Якова Андреевича Маслова жены Марфы Никитичны, девицы Катерины Алексеевны Лихаревой, отставного порутчика, князя Михаила Петровича Волкон-



ского, помещика Николая Дмитриевича Пашкова жены Аграфены Яковлевны, межевал 21 сентября 1768 г. Дельвих. Лес 63 д 2274 с, болота и дороги 4 д 1202 с, всего 68 д 1076 с. Шифр С-51с. [Ж-7]

402. **Сушиково**, пустошь Московского уезда, Шеренского Отъезжего стана, владение Коллегии экономии, ранее Чудова монастыря межевал 15 сентября 1768 г. Д. Нагель. Пашня 123 д 980 с, сенной покос 4 д 664 с, лес 30 д 20 с, дороги 1 д 930 с, всего 159 д 194 с. Шифр С-25с. [Б-7]

403. **Талицы**, сельцо Московского уезда, стана Радонеж и Бели, владение Коллегии экономии, ранее Богоявленского монастыря, что в Костроме, межевал 19 сентября 1767 г. Травин. Пашня 55 д 2158 с, сенной покос 16 д 1600 с, селение 7 д 1200 с, бол. дорога 2 д 900 с, дороги 1 д 345 с, всего 83 д 1403 с, душ 68. Шифр Т-12с. [Д-3]

403А. Пустошь **Головково**, прежде была Бохова стана, ныне же оказалось, что она пустошь с прочими Бохова стана дачами не смежна, почему в сходственность данной землемерам инструкции 106 пункта и примезевана к стану Радонеж и Бели, к сельцу Талицам, межевал 7 июля 1768 г. Лодыженской. Пашня 27 д 1691 с, лес 2 д 500 с, сенной покос 362 с, дороги 1080 с, всего 30 д 1233 с. Шифр Г-22с. [Д-3]

404. **Тарасовка**, пустошь Московского уезда, владение секунд майора Петра Ивановича Вешнякова, межевал 23 сентября 1766 г. Дельвих. Пашня 8 д 1226 с, лесная мелкая поросль 59 д 1221 с, сенной покос 17 д 1179 с, болот и дорог 23 д 458 с, лес 52 д 1913 с, всего 161 д 1197 с. Шифр Т-15с. [Ж-7]

405. **Татарка**, пустошь Московского уезда, стана Радонеж и Бели, владение вдовствующей графини Екатерины Ивановны Головкиной, межевал 3 июля 1768 г. Лодыженской. Лес 69 д 2156 с, сенной покос 19 д 1400 с, дороги 1275 с, всего 90 д 31 с. Шифр Т-11с. [Г-3, Д-3]

406. **Татаркино**, пустошь Московского уезда, Вори Корзенева стана, владение отставного майора, князя Николая Михайловича Несвицкого, межевал 22 мая 1768 г. Лутовинов. Лес 12 д 2169 с, дороги 480 с, реч. 30 с, всего 13 д 279 с. Шифр Т-13с. [Е-3]

407. **Теплихино**, пустошь Московского уезда, Шеренского Отъезжего стана, владение коллежского советника Ивана Дмитриевича Макарова, межевал 11 сентября 1768 г. Д. Нагель. Лес 156 д, лесная мелкая поросль 43 д 843 с, дороги 1 д 1200 с, всего 200 д 2043 с. Шифр Т-7с. [Б-6]

408. **Терихово**, пустошь Московского уезда, Каменского стана, владение девиц Прасковьи да Анастасьи Петровен Головиных, межевал 10 июня

1768 г. Квашнин Самарин. Лес 154 д 602 с, сенной покос 1 д 600 с, дороги 1650 с, болот 1 д 2262 с, всего 158 д 314 с. Шифр Т-14с. [З-10]

408А. **Тимонцово**, пустошь Шеренского Отъезжего стана, владение лейб гвардии капитана Николая Александрова Лопухина и полковника Алексея Васильева сына Исленьева. Сенной покос 2 д 1201 с, лес 73 д 2076 с, неудобий 1350 с, всего 76 д 2226 с. Шифр Т-3с, (утрачен?). [Д-6]

409. **Тимохова**, деревня Московского уезда, Доблинского стана, владение генерал фельдмаршала, обер егермейстера, лейб кампании поручика, лейб гвардии Конного полку подполковника, действительного камер гера и разных орденов кавалера, рейс графа Алексея Григорьевича Разумовского, межевал 7 июля 1768 г. Лутовинов. Пашня 34 д 2390 с, лес 1762 д 1395 с, сенной покос 48 д 266 с, селение 4 д 926 с, дороги 1 д 2100 с, реч. 1 д 1650 с, всего 1853 д 1227 с, душ 37. Шифр Т-4к. [Е-9]

410. **Титовка**, пустошь Московского уезда, стана Радонеж и Бели, владение Коллегии экономии, межевал 17 сентября 1768 г. Янкуватов. Лес 404 д 830 с, дороги 2 д 480 с, реч. 370 с, всего 406 д 1680 с. Шифр Т-16с. [В-1, Г-1]

411. **Толкососово**, пустошь Московского уезда, Шеренского Отъезжего стана, владение бригадира Василия Петровича Лачинова, межевал в сентябре 1768 г. Веничанской. Лес 246 д 1922 с, дороги 1 д, всего 247 д 1922 с. Шифр Т-6с. [В-6]

412. **Третьяково**, пустошь Московского уезда, Шеренского Отъезжего стана, владение Коллегии экономии, ранее Троице Сергиевой лавры, межевал 6 июня 1769 г. Шелешпанской. Пашня 52 д 1844 с, лес 25 д 920 с, всего 78 д 364 с. Шифр Т-10с. [А-4]

413. **Троицкое**, село Московского уезда, Доблинского стана, владение Порохового завода и Полотняной фабрики содержательниц, девиц Анны и Елисаветы Гавриловых дочерей Клюевых, межевал 23 июня 1768 г. Лутковской. Пашня 48 д, лес 298 д 80 с, сенной покос 48 д 205 с, селение 3 д, дороги 3 д, реч. 3 д 2364 с, церковь и кладбище 225 с, строение церковнослужителей 571 с, всего 405 д ..., душ 20. Шифр Т-5с. [Е-9]

414. **Троицкое, Резанцы тож**, село Московского уезда, Шеренского Отъезжего стана, владение лейб гвардии ротмистра Василия Васильевича Исленьева, межевал 16 августа 1768 г. Д. Нагель. Селение 31 д 1244 с, пашня 574 д 158 с, лес 553 д 189 с, роща 19 д 794 с, сенной покос 8 д 1151 с, дороги и реч. 11 д 240 с, болот 77 д 2154 с, всего 1275 д 1130 с, душ в селе и деревне Ескиной 130. Шифр Т-9с. [А-6]



415. **Троицкой**, погост Московского уезда, Раменского стана, владение церкви Живоначальной Троицы, межевал 20 мая 1769 г. Муравьев. Пашня 6 д 828 с, сенной покос 26 д 290 с, лес 135 д 558 с, селение 1 д 1045 с, церковь и кладбище 880 с, дороги 2 д 60 с, реч. 905 с, всего 221 д 2166 с. Шифр Т-2с. [Д-12]

416. **Турабьево**, сельцо Московского уезда, Богорова стана, владение титулярного советника, князя Федора Ивановича Несвицкого, межевал 11 октября 1767 г. Кондырев. Пашня 35 д 170 с, перелог и лесная мелкая поросль 69 д 1905 с, лес 9 д 1132 с, сенной покос 9 д 1238 с, селение 2 д 2239 с, дороги 2250 с, реч. 4 д 760 с, всего 132 д 94 с, душ 23. Шифр Т-8с. [Ж-5,6]

417. **Уполозской**, погост Московского уезда, Доблинского стана, владение церкви Рождества Богородицы что на Уполозах, межевал 16 сентября 1768 г. Муравьев. Пашня 30 д 2007 с, сенной покос 33 д 2155 с, селение 1 д 1088 с, церковь и кладбище 485 с, дороги 1 д 285 с, реч. 5 д 2280 с, всего 73 д 2100 с. Шифр Р-2с. [В-12]

418. **Успенское**, село Московского уезда, Рогожского стана, общее владение майорш Анны Гавриловны Нероновой и Елисаветы Гавриловны Мусиной Пушкиной, межевал в сентябре 1773 г. Пылаев. Пашня 30 д 963 с, лес 361 д 601 с, сенной покос 59 д 1369 с, селение 15 д 2399 с, церковь и кладбище 1158 с, пруд 2 д 931 с, болот 10 д 2292 с, озерко 4 д 967 с, реч. 8 д 1800 с, всего 494 д 1258 с, душ 83. Шифр У-1с. [Г-9]

418А. Отхожий сенной покос Рогожского стана к селу Успенскому, владения содержательниц Порохового завода, девиц Анны и Елисаветы Гавриловых дочерей Клюевых, межевал 24 сентября 1768 г. Пылаев. Сенной покос 1 д 1683 с, дороги 471 с, реч. 2050 с, всего 2 д 1804 с. Шифр С-1с. (объединено с № 344)

419. **Филипково**, пустошь Московского уезда, Рогожского стана, общее владение ассесорши Евстолии Ивановны Лопухиной с малолетними детьми и подпрапорщика Афонасия Афонасьевича Дохтурова, межевал 13 июля 1768 г. Пылаев. Сенной покос 5 д 2160 с, лес 46 д 506 с, дороги 960 с, всего 52 д 1226 с. Шифр Ф-1с. [Д-9]

420. **Филипково**, пустошь Московского уезда, Каменского стана, владение девиц Прасковьи да Настасьи Петровен Головиных, межевал 22 мая 1768 г. Квашнин Самарин. Пашня 3 д 120 с, лес 661 д 1014 с, сенной покос 12 д 20 с, дороги 696 с, болот 2 д 604 с, всего 679 д 234 с. Шифр Ф-5с. [Ж-10]

421. **Фокино**, пустошь Московского уезда, Рогожского стана, общее владение подпорут-

чиков, Андрея Дмитриевича Сабурова, Андрея Алексеевича и Дмитрия Петровича Кузминых Короваевых, в споре с Сергеем Федоровичем Яновым, межевал в июне 1775 г. Пылаев. Лес 176 д 1564 с, лес по болоту 12 д 1028 с, дороги 1 д 1800 с, реч. 1 д 100 с, болот 5 д 2136 с, всего 197 д 1828 с. Шифр Ф-2с. [В-9,Г-9]

422. **Фомино, Фомино тож**, пустошь Московского уезда, Таракманова стана, владение армии генерал порутчика, лейб гвардии Семеновского полку подполковника, графа Якова Александровича Брюса, межевал 25 июля 1768 г. Д. Нагель. Лес 49 д 480 с. Шифр Ф-3с. [Г-7]

423. **Фомкина**, деревня Московского уезда, Вори Корзенева стана, общее владение генерал майора Володимера Васильевича Измайлова и коллежского советника Петра Максимовича Щербачева, межевал 15 июля 1768 г. Лодыженской. Пашня 121 д 1904 с, лес 333 д 2379 с, сенной покос 11 д 100 с, селение 2 д 616 с, дороги 4 д 570 с, реч. 2 д 180 с, всего 475 д 949 с, душ 56. Шифр Ф-7с. [Д-3]

424. **Фряново**, село Московского уезда, Щеренского Отъезжего стана, владение фабрик содержателей Лазаря Назаровича и Петра Сафаровича Лазаревых, межевал 28 июля 1768 г. Д. Нагель. Пашня 290 д 2389 с, лес 138 д 1300 с, сенной покос 24 д 1760 с, селение 10 д 2340 с, дороги 4 д 900 с, реч. 2300 с, всего 470 д 1389 с, душ 396. Шифр Ф-6с. [А-6, Б-6]

424А. Отхожая писцовая церковная пустошь **Воскресенская**, Щеренского Отъезжего стана, владение церкви Воскресения Христова села Фрянова, межевал в августе 1768 г. Д. Нагель. Пашня 19 д 1700 с, сенной покос 3 д 160 с, лес 8 д 2140 с, дороги 900 с, реч. 300 с, всего 32 д 400 с. Шифр В-6с. [А-6]

425. **Фряново, Старково тож**, сельцо Московского уезда, Щеренского Отъезжего стана, владение бригадира Василия Петровича Лачинова, межевал 9 сентября 1768 г. Веничанской. Пашня 70 д 396 с, лес 150 д 166 с, сенной покос 10 д 1124 с, селение 3 д 2138 с, дороги 1 д 1650 с, пруд 1836 с, всего 292 д 110 с. Шифр Ф-4с. [В-6]

426. **Хаево**, пустошь Московского уезда, Рогожского стана, владение Порохового завода содержательниц, девиц Анны и Елисаветы Гавриловых дочерей Клюевых, межевал 2 сентября 1768 г. Пылаев. Лес 17 д 2019 с, сенной покос 8 д 300 с, дороги 720 с, реч. 2 д 1599 с, всего 28 д 2238 с. Шифр Х-1с. [Г-9]

427. **Харитоново**, пустошь Московского уезда, Щеренского Отъезжего стана, общее владение действительного статского советника Ивана



Матвеевича Алсуфьева и капитана, князя Михаила Федоровича Елецкого, межевал 9 июля 1769 г. Шелешпанской. Пашня 104 д 652 с, дороги и реч. 1800 с, всего 105 д 52 с. Шифр Х-5с. [А-4]

428. **Харланиха**, деревня Московского уезда, Шеренского Отъезжего стана, владение Коллегии экономии, ранее Богоявленского что в Костроме, монастыря, межевал 3 июля 1769 г. Шелешпанской. Пашня 155 д 1467 с, селение 6 д 150 с, всего 161 д 1617 с, в том числе дороги и реч. 1 д 1200 с, душ 43. Шифр Х-6с. [А-4]

429. **Хахонино**, пустошь Московского уезда, Вори Корзенева стана, владение статского советника, князя Михаила Ивановича Мещерского жены, княгини Екатерины Васильевны, межевал 31 мая 1768 г. Лутовинов. Лес и сенной покос 69 д 914 с, дороги 1200 с, болот 3 д 200 с, всего 72 д 2314 с. Шифр Х-7с. [Е-4]

430. **Хомутово**, село Московского уезда, Бохова стана, владение Коллегии экономии, ранее Рождественского девичьего монастыря, межевал в октябре 1767 г. Кондырев. Пашня 434 д 1258 с, перелог и лесная мелкая поросль 451 д 200 с, лес 250 д 40 с, сенной покос 22 д 1100 с, селение 30 д 862 с, дороги 5 д 1450 с, реч. и болот 128 д 1120 с, всего 1305 д 1230 с, душ в селе 82, в деревне Потаповой 112. Шифр Х-4к. [Ж-5]

430А. Церковная земля Бохова стана, церкви Покрова Пресвятой Богородицы что в селе Хомутове, межевал 17 мая 1768 г. Кондырев. Пашня 8 д, сенной покос 513 с, реч. 90 с, всего 8 д 603 с. Шифр Ц-2с. [Ж-5]

430Б. Писцовая церковная пустошь **Кудрявцова**, Бохова стана, владение церкви Покрова села Хомутово, межевал 16 мая 1768 г. Кондырев. Перелог и лесная мелкая поросль 38 д 1000 с, сенной покос 412 с, реч. 27 с, всего 38 д 1439 с. Шифр К-57с. [Ж-5]

431. **Хотьковской**, девичий монастырь Московского уезда, стана Радонеж и Бели, межевал в июне 1768 г. Кочуков. Пашня 30 д, сенной покос 2 д, селение 3 д, монастырь 12 д 2088 с, дороги 2250 с, реч. 6 д 276 с, всего 54 д 2214 с. Шифр Х-8с. [В-1]

432. **Царево**, село Московского уезда, Вори Корзенева стана, владение отставного подполковника, князя Павла Николаевича Щербатова жены Марьи Федоровны, межевал... Попов. Пашня 386 д 1116 с, лесная мелкая поросль 19 д 2060 с, лес 1080 д 1493 с, сенной покос 94 д 994 с, селение 15 д 1856 с, дороги 23 д 775 с, реч. и болот 22 д 2270 с, всего 1643 д 1104 с, душ в селе 67, по деревням: Хотилова 9, Шаблыкина 25, Останкова 41, Парфенки 19. Шифр Ц-1к. [Г-4]

433. **Часовня**, сельцо Богородского уезда, владение брегандира Дмитрия Федоровича Кокошкина, межевал 5 сентября 1760 г. Панов. Пашня 32 д 1200 с, лес 57 д 1066 с, сенной покос 4 д 1611 с, селение 1 д 1524 с, дороги 1 д 1400 с, реч. и болот 1 д 2034 с, всего 99 д 1635 с, душ нет, один господский дом. Шифр Ч-9с. [Е-4]

434. **Чеглова**, деревня Московского уезда, стана Радонеж и Бели, общее владение тайного советника и ковалера Ивана Ивановича Юшкова, гвардии капитана Василия Федоровича Сухова Кобылина и вдовствующей графини Анны Сергеевны Салтыковой с малолетними детьми, межевал 4 июля 1768 г. Лодыженской. Пашня 59 д 332 с, лес 53 д 200 с, сенной покос 22 д 2100 с, селение 4 д 576 с, бол. дорога 2 д 1200 с, дороги 2 д 150 с, всего 143 д 2158 с, душ 41. Шифр Ч-8с. [Д-3]

435. **Чекмова**, деревня Московского уезда, Вори Корзенева стана, владение двора ея императорского величества действительного камер юнкера, князя Михаила Михайловича Щербатова жены Натальи Ивановны, межевал 12 мая 1768 г. Травин. Пашня 51 д 1583 с, лес 9 д 416 с, сенной покос 18 д 1384 с, селение 3 д 2126 с, дороги 1 д 900 с, реч. 750 с, всего 84 д 2359 с, душ 43. Шифр Ч-7с. [Г-4]

435А. Отхожий сенной покос Вори Корзенева стана к деревне Чекмовой, межевал 16 мая 1768 г. Травин. Сенной покос 1 д 340 с. Шифр Л-41с. (объединено с № 223)

436. **Черная**, деревня Бисеровской волости, пожалована князю Александру Борисовичу Куракину, межевал 4 ноября 1797 г. Гулевич. Пашня 288 д 1008 с, сенной покос 35 д 1200 с, лес 817 д 1110 с, лес по болоту 344 д 2010 с, селение 12 д 1500 с, дороги 4 д 900 с, часть озера 10 д 1800 с, реч. 2 д 300 с, болот 8 д 260 с, всего 1524 д 1488 с, душ 50. Шифр Ч-13к. [З-8]

437. **Черноголовка**, сельцо Московского уезда, Шеренского Отъезжего стана, владение титулярного советника Александра Федоровича Протопопова, межевал 17 августа 1766 г. Сумароков. Пашня 111 д 754 с, лес 262 д 2276 с, селение 2 д 2390 с, бол. дорога 8 д 1800 с, дороги 2 д 149 с, реч. и болот 13 д, всего 401 д 169 с, душ 28. Шифр Ч-2с. [В-7]

438. **Чернышева**, деревня Московского уезда, Шеренского Отъезжего стана, владение капитана Ивана Артамоновича Мамонова, межевал 27 сентября 1767 г. Унферцахт. Пашня 22 д 2374 с, сенной покос 11 д 1232 с, лес 130 д 1588 с, селение 660 с, дороги 1 д 2280 с, всего 167 д 934 с, душ 8. Шифр Ч-3с. [Д-6]

439. **Чириково, Черепково тож**, сельцо Московского уезда, Каменского стана, владение лейб



гвардии Семеновского полку мазора Андрея Ивановича Вельяминова Зернова жены, вдовы Анны Ивановны, межевал в мае 1767 г. Травин. Пашня 5 д 2000 с, лес 193 д 1817 с, сенной покос 5 д 2000 с, селение 345 с, дороги 1 д 600 с, болот 19 д 1120 с, всего 226 д 682 с, душ 3. Шифр Ч-6с. [Ж-9]

440. **Чуваксия**, деревня Московского уезда, Каменского (?) стана, владение коллежского советника Николая Ивановича Юшкова, межевал в августе 1768 г. Лутковской. Пашня 29 д 2036 с, лес 627 д 1562 с, сенной покос 32 д 1802 с, дороги 2 д 1200 с, пруд 1296 с, усадьба 2 д 2320 с, всего 696 д 616 с, душ 33. Шифр Ч-5к. [Ж-10]

441. **Чудницы**, сельцо Московского уезда, владение княжны Марьи Александровны Долгоруковой, межевал 15 июля 1756 г. Азарьев. Пашня 29 д 680 с, лес 140 д 614 с, сенной покос 39 д 1880 с, селение 1 д 1200 с, дороги 1 д 900 с, реч. 2 д 2120 с, всего 215 д 194 с, душ 35. Шифр Ч-10с. [Ж-7]

442. **Чюприково**, пустошь Московского уезда, Доблинского стана, владение капитана, князя Алексея Ивановича Кольцова Мосальского, межевал в июле 1768 г. Лутковской. Лес 169 д 186 с, дороги 1140 с, всего 169 д 1326 с. Шифр Ч-4с. [Е-9]

443. **Чюрилково**, пустошь Московского уезда, стана Радонеж и Бели, из ведомства Коллегии экономии отдана майору Ивану Фонвизину, экономическому казначею управления духовных вотчин, межевал 17 октября 1767 г. Кочуков. Пашня 2 д 89 с, лес 15 д 137 с, сенной покос 2 д, дороги 726 с, реч. 446 с, всего 19 д 1398 с. Шифр Ч-12с. [Г-2]

444. **Шабанова**, деревня Московского уезда, Рогожского стана, владение премьер майора, князя Александра Алексеевича Долгорукова, межевал 16 июля 1768 г. Пылаев. Пашня 29 д 1800 с, лес 616 д 2357 с, сенной покос 47 д 1780 с, селение 4 д 115 с, дороги 2 д 180 с, всего 700 д 1412 с, душ 38. Шифр Ш-1к. [Д-10]

445. **Шастово**, пустошь Московского уезда, Шеренского Отъезжего стана, владение коллежского советника Богдана Васильевича Умского, межевал 10 сентября 1768 г. Д. Нагель. Пашня 28 д 200 с, лес 153 д 1737 с, дороги 1 д 1320 с, всего 183 д 857 с. Шифр Ш-4с. [Б-6, В-6]

446. **Шевелькино, а Поедино тож**, сельцо Московского уезда, Кошелева стана, общее владение вдовы порутчика, князя Алексея Ивановича Хилкова княгини Марьи Ивановны и детей, лейб гвардии Измайловского полку сержанта, князя Сергея да каптенармуса, князя Николая Алексеевичей Хилковых, межевал 24 августа 1772 г. Назимов. Пашня 39 д 2274 с, лес 162 д 1545 с, сенной покос 17 д 1310 с, селение 1 д 750 с, дороги 2 д 600 с,

реч. 1 д 1843 с, болот 16 д 1985 с, всего 242 д 707 с, душ 21. Шифр Ш-8с. [Ж-7]

446А. Сенной покос к сельцу Шевелькину, Кошелева стана, межевал в августе 1768 г. ... Сенной покос 7 д 1974 с, неудобий 1945 с, всего 8 д 1519 с. Шифр Л-12с. (объединено с № 15а)

447. **Шелково**, сельцо Московского уезда, Шеренского Отъезжего стана, владение действительного статского советника Ивана Матвеевича Алсуфьева и капитана, князя Михаила Федоровича Елецкого, межевал 7 июля 1769 г. Шелешпанской. Пашня 203 д 589 с, сенной покос 19 д 130 с, лес 20 д 1250 с, селение 8 д 1820 с, дороги 2 д 300 с, реч. 1 д 294 с, всего 254 д 1983 с, душ 49. Шифр Ш-7с. [А-4]

448. **Шеляпино**, пустошь Московского уезда, Кошелева стана, к деревне Лукиной, дворцовой Измайловской волости (Главной дворцовой канцелярии), межевал 8 ноября 1767 г. Попов. Лес 114 д 1563 с, сенной покос 3 д, дороги 1920 с, болот 10 д 1272 с, всего 128 д 2355 с. Шифр Ш-9с. [З-6]

449. **Шкини**, пустошь Московского уезда, Кошелева стана, владение разных фабрик содержателя Данилы Яковлевича Земсаго, межевал 3 июня 1768 г. Лутковской. Лес 1200 с, сенной покос 2 д 1497 с, глушица 450 с, дороги 189 с, всего 3 д 936 с. Шифр Ш-3с. [Е-8]

450. **Шолохово**, сельцо Богородского уезда, владение генерал майора Василия Сергеевича Шереметева, межевал 12 ноября 1767 г. Муравьев. Пашня 45 д 700 с, лес 109 д 948 с, лес по болоту 21 д 960 с, сенной покос 3 д 200 с, селение 1024 с, дороги 1 д 2100 с, реч. 489 с, всего 181 д 1621 с, душ 5. Шифр Ш-6с. [Ж-6]

451. **Шульгино**, сельцо Московского уезда, Кошелева стана, общее владение лейб гвардии Измайловского полку капитана, князя Александра Васильевича Хованского и полковника Александра Ивановича Полянского, межевал 10 июля 1768 г. Лутковской. Пашня 47 д 2064 с, лес 363 д 2204 с, сенной покос 19 д 524 с, селение 3 д 770 с, бол. дорога 1 д 1125 с, дороги 2 д 1200 с, реч. 3 д 1760 с, всего 436 д 47 с, душ 35. Шифр Ш-5с. [Е-8, Ж-8]

452. **Шухино**, пустошь Московского уезда, Рогожского стана, владение Санктпетербургского карабинерского полку полковника, князя Петра Михайловича Голицына, межевал 2 июля 1769 г. Пылаев. Лес 35 д 1901 с, дороги 10 с, всего 35 д 1911 с. Шифр Ш-2с. [Д-9]

453. **Щелкова**, деревня Московского уезда, Бохова стана, владение генерал порутчика и разных орденов кавалера, князя Дмитрия Михайловича Голицына, покойной жены его, действительной



штате дамы, княгини Екатерины Дмитриевны, а ныне ведомства определенного по имянному указу опекуна, коллежского советника Богдана Емельяновича Умского, межевал 13 октября 1767 г. Кондырев. Пашня 39 д 419 с, сенной покос 1 д 1775 с, селение 5 д 2283 с, дороги 2028 с, реч. 2 д 1060 с, всего 50 д 365 с, душ 79. Шифр Щ-1с. [Ж-5]

454. **Юркино**, пустошь Московского уезда, Доблинского стана, Куньевской волости, к деревне Бунковой, общее владение правительствующего Сената обер прокурора Всеволода Алексеевича да камер юнкера Ильи Алексеевича Всеволожских, межевал 15 сентября 1768 г. Муравьев. Пашня 66 д 1431 с, лес 72 д 1410 с, сенной покос 2 д 2040 с, дороги 1698 с, болот 9 д 350 с, всего 151 д 2129 с. Шифр Ю-1с. [В-13,14]

455. **Якимово**, сельцо Московского уезда, Шеренского Отъезжего стана, владение генерал поручика и ковалера Александра Петровича Лачинова, межевал 11 сентября 1768 г. Веничанской. Пашня 137 д 169 с, лес 298 д 804 с, селение 4 д 410 с, дороги 660 с, пруды 543 с, бол. дорога 2 д 300 с, всего 442 д 486 с, душ 49. Шифр Я-2с. [В-6,7]


456. **Якушино**, пустошь Московского уезда, Бохова стана, владение Коллегии экономии, межевал 18 августа 1767 г. Кочуков. Лес 104 д 1904 с, сенной покос 42 д 1520 с, дороги 1 д 222 с, реч. 3 д 288 с, всего 151 д 1534 с. Шифр Я-3с. [Ж-4]

457. **Ямкино**, село Московского уезда, Таракманова стана, Черноголовской волости, владение титулярного советника Григория Григорьевича Волкова, межевал 5 сентября 1772 г. Шелешпанской. Пашня 666 д 1516 с, лес 9878 д 1908 с, сенной покос 121 д 455 с, селение 85 д 1140 с, церкви и кладбища 1 д 150 с, бол. дорога 31 д 1890 с, дороги 40 д 300 с, реч. и болот 62 д 318 с, всего 10887 д 477 с, душ в селах: Ямкино 99, Воскресенское 41, по деревням: Авдоткина 45, Пашукова 43, Пяткова 32, Соколова 64, Молзина 52, Починки 77, Горка 32, Жалина 27. Шифр Я-1к. [Г-8]

458. **Яскино**, пустошь Московского уезда, стана Радонеж и Бели, было Коллегии экономии, ныне владение полковника Венедикта Александровича Кругликова, межевал в октябре 1768 г. Кочуков. Лес 23 д 1702 с, дороги 510 с, реч. 490 с, всего 24 д 302 с. Шифр Я-4с. [Г-1]



# БРОННИЦКИЙ УЕЗД





1. **Абакшино**, сельцо Коломенского уезда, Песоченского стана, владение генерала поручика Николая Ивановича Рославлева, межевал 13 июня 1769 г. Арсеньев, утв. 15 июля 1782 г. Лавров, 6 ноября 1784 г. Казмин. Пашня 77 д 1200 с, селение 4 д 300 с, дороги 2 д 300 с, сенной покос и лес 112 д 400 с, болото и лес 337 д 1467 с, реч. 66 д 2109 с, бечевник 6 д 1340 с, всего 606 д 2316 с, душ 49. Шифр А-7с. [Е-4]

2. **Абакшино**, сельцо без селения Коломенского уезда, Песоченского стана, владение генерала поручика, действительного камер гера, графа Володимера Григорьевича Орлова супруги, графини Елисаветы Ивановны, в споре, межевал 13 июня 1769 г. Арсеньев, утв. 22 июня 1779 г. Лавров. Пашня 19 д 2300 с, сенной покос 140 д 200 с, болот и лес 440 д 1671 с, дороги 2 д, реч. 20 д 633 с, бечевник по Москве реке для судового ходу 3 д 2300 с, всего 626 д 2304 с. Шифр А-8с. [Е-3,4]

3. **Акатова**, деревня Коломенского уезда, Песоченского стана, владение коллежского ассесора Дмитрия Ивановича Бутурлина, межевал 23 июля 1769 г. Ваксель. Пашня 69 д 741 с, лес 48 д 428 с, сенной покос 2 д 1900 с, селение 4 д 20 с, дороги 1 д 900 с, реч. 1 д 50 с, всего 126 д 1639 с, душ 51. Шифр А-12с. [И-2]

4. **Аксеново**, пустошь Коломенского уезда, Усмерского стана, владение вдовы, подполковницы Клеопатры Михайловны Фонменгден, межевал 25 июня 1770 г. Протасов. Лес и сенной покос 88 д 257 с, реч. 1300 с, дороги 1470 с, всего 89 д 627 с. Шифр А-6с. [Ж-6]

5. **Амирево**, сельцо Коломенского уезда, Песоченского стана, владение генерал аншефа, графа Петра Борисовича Шереметева, межевал 31 октября 1768 г. Ваксель. Пашня 1403 д 1170 с, роща запущенная 499 д 1386, сенной покос 26 д 1800 с, селение 30 д 1300 с, дороги 8 д 300 с, реч. 7 д 2150 с, всего 1976 д 906 с, душ в сельце 74, в деревнях: Натальиной 75, Лукошкиной 43, Левиной 85, Митьковой 73. Шифр А-10к. [Ж-2]

6. **Анфалова, Алескина тож**, деревня Коломенского уезда, Усмерского стана, общее владение капитана Ивана Ивановича Сергеева, прапорщика Александра Васильевича Беклемишева, капитана Ивана Ивановича Петрова Соловова, межевал 23 июня 1770 г. Арсеньев. Пашня 64 д 480 с, лес 126 д 21 с, сенной покос 7 д 1700 с, селение 1 д

720 с, дороги 1500 с, реч. 1 д 1596 с, всего 201 д 1217 с, душ 27. Шифр А-5с. [З-7]

7. **Аргуново**, сельцо Коломенского уезда, Песоченского стана, владение артиллерии подпоручика Петра Алексеевича Верещагина, межевал 7 июня 1769 г. Арсеньев. Пашня 132 д 1735 с, сенной покос 6 д 1200 с, селение 5 д 896 с, дороги 2 д, реч. 1 д 1500 с, всего 148 д 531 с, душ 72. Шифр А-9с. [Ж-4]

8. **Арефинская**, пустошь Коломенского уезда, Усмерского стана, владение вдовы, генеральши Анны Александровны и малолетних Дмитрия, Гаврилы и Пелагеи, детей Александра Замятина, межевал 17 июня 1770 г. Арсеньев. Пашня 8 д 430 с, лес и сенной покос 106 д 2197 с, дороги 1060 с, реч. 320 с, всего 115 д 1607 с. Шифр А-13с. [Ж-6]

9. **Архангельской**, погост Московского уезда, Раменского стана, владение церкви Архангела Михаила что в Дорку священно- и церковно служителей, межевал 17 июля 1768 г. Квашини Самарин. Пашня 33 д 722 с, лес 17 д 120 с, сенной покос 7 д 312 с, селение 1 д 300 с, церковь и кладбище 1031 с, дороги 1 д 606 с, всего 60 д 691 с. Шифр А-1с. [Г-3]

10. **Архарово**, пустошь Коломенского уезда, Порхрянского стана, владение премьер майора Ивана Денисовича Арсеньева жены Марьи Матвеевны, межевал 14 октября 1769 г. Ваксель. Пашня 13 д 1438 с, лес 26 д 1838 с, сенной покос 2 д 1136 с, дороги 2250 с, реч. 424 с, всего 43 д 2286 с. Шифр А-11с. [И-3]

11. **Асташево**, пустошь Коломенского уезда, Боршевского стана, владение капитана, князя Сергея Никитича Долгорукова, межевал 1 июля 1768 г. Арсеньев. Лес 43 д 1200 с. Шифр А-2с. [Е-5]

12. **Афонасово**, пустошь Коломенского уезда, Усмерской волости, общее владение артиллерии капитана Ивана да братьев его, премьер майора Федора, кадетского артиллерийского корпуса сержанта Николая, кадетского воспитательного корпуса кадета Александра Матвеевичей Толстых, межевал 24 мая 1770 г. Шмаров. Пашня 128 д 600 с, лес 23 д 2000 с, сенной покос 7 д 2100 с, реч. 630 с, всего 160 д 530 с. Шифр А-4с. [З-7]

13. **Ащерино**, сельцо Московского уезда, Гуслицкого стана, владение Коллегии экономии, ранее Богоявленского монастыря что в Москве, межевал 27 июля 1769 г. Муравьев. Пашня 360 д 1640 с, сенной покос 64 д 1990 с, лес 32 д 2027 с, селение 9 д



2376 с, дороги 5 д 695 с, реч. 1 д 963 с, всего 475 д 91 с, душ 75. Шифр А-3с. [Е-8]

14. **Белое**, озеро Коломенского уезда, Песоченского стана, владение генерала порутчика, лейб-гвардии Семеновского полку подполковника и орденов Святого Александра Невского и Святой Анны ковалера Федора Ивановича Ватковского, межевал 10 сентября 1769 г. Христов. Озеро 9 д 940 с, сенной покос 1460 с, всего 10 д. Шифр О-5с. [Д-2]

15. **Береснево**, пустошь Коломенского уезда, Песоченского стана, общее владение вдовствующей лейтенантши Анны Михайловны Милославской и гвардии капитана Ивана Андреевича Татищева, межевал 4 июня 1769 г. Арсеньев. Пашня 48 д 1367 с, сенной покос 1 д 50 с, дороги 600 с, всего 49 д 2017 с. Шифр Б-12с. [Ж-3,4]

16. **Беспятова**, деревня Коломенского уезда, Песоченского стана, владение премьер-майора, князя Александра Алексеевича Долгорукова, межевал 16 июля 1769 г. Ваксель. Пашня 310 д 690 с, лес 6 д 1696 с, сенной покос 11 д 1800 с, селение 10 д 1700 с, дороги 1 д 300 с, реч. 2290 с, всего 341 д 1276 с, душ 86. Шифр Б-16с. [И-2]

17. **Бечевино**, сельцо Коломенского уезда, Боршевского стана, общее владение подпорутчика Якова Григорьевича Аголина, коллежского ассесора Семена Степановича Алексеева, межевал 12 июня 1770 г. Арсеньев. Пашня 128 д 1990 с, лес 35 д 2200 с, сенной покос 18 д 2300 с, селение 5 д 1000 с, дороги 2 д 1200 с, реч. 3 д 1200 с, всего 195 д 290 с, душ 61. Шифр Б-7с. [Ж-6]

18. **Бибиково**, пустошь Коломенского уезда, Усмерского стана, общее владение господина Никиты Никитича Демидова, Ивана Степановича Лопухина, межевал 12 июня 1770 г. Арсеньев. Пашня 4 д 1905 с, лес и сенной покос 79 д 229 с, реч. 715 с, всего 84 д 449 с. Шифр Б-8с. [Ж-7]

19. **Бисарево**, село Коломенского уезда, Похрянского стана, владение Коллегии экономии, ранее Богоявленского монастыря что в Москве за Ветошным рядом, межевал 19 августа 1769 г. Арсеньев. Пашня 369 д 2231 с, лес 191 д 604 с, сенной покос 55 д 1760 с, селение 10 д 1480 с, бол. дорога 11 д 1800 с, бечевник 1 д 1600 с, реч. 10 д 1680 с, дороги 5 д 1950 с, всего 657 д 1105 с, душ в селе и деревне Вохренке 115. Шифр Б-2к. [Е-2]

20. Писцовая церковная земля церкви Живоначальной Троицы села Бисарева, межевал 5 сентября 1769 г. Христов. Пашня 26 д 1980 с, сенной покос 7 д 570 с, селение 160 с, церковь и кладбище 1150 с, дороги 570 с, реч. 1240 с, всего 35 д 870 с. Шифр П-1с. [Е-2]

21. **Богатищево**, сельцо Коломенского уезда, Боршевского стана, владение вдовы, подполковницы Натальи Алексеевны Вагнеровой, межевал 12 июня 1770 г. Протасов. Пашня 126 д 2364 с, лес 109 д 800 с, сенной покос 12 д 200 с, селение 11 д 600 с, дороги 3 д 175 с, реч. 1 д 1575 с, всего 264 д 914 с, душ 49. Шифр Б-5с. [Е-6]

22. **Богородское**, село Московского уезда, Гулицкого стана, общее владение господина Ивана полковника Аврама Степановичей Лопухиных, господина Никиты Никитича Демидова, межевал 21 июля 1769 г. Муравьев. Пашня 14912 д 243 с, сенной покос 3543 д 455 с, лес 14969 д 18 с, селение 406 д 1887 с, болот 6886 д 1505 с, бол. дорога 77 д 590 с, дороги 103 д 1976 с, реч. 63 д 430 с ... Шифр Б-4к. [Д-10]

23. **Болдино**, пустошь Коломенского уезда, Деревенского стана, владение вдовы, майорши Екатерины Ивановны Ильиной, межевал 3 сентября 1770 г. Ваксель. Пашня 32 д 1489 с, лесная мелкая поросль 37 д 280 с, сенной покос 2 д 1356 с, реч. 770 с, всего 72 д 1485 с. Шифр Б-3с. [Е-1]

24. **Большие Тычки**, пустошь Коломенского уезда, Песоченского стана, общее владение генерала порутчика и ковалера Александра Ивановича Рославлева, сержанта Сергея Гавриловича Вальцова, капитана Бориса Андреевича Игнатьева, коллежского ассесора Дмитрия Ивановича Бутурлина жены Анны Васильевны, Дворцовой канцелярии конюха Василия Гобина, девиц Анны, Ирины, Анисьи, Марфы Гавриловен Вальцовых, Анны Степановны Манусовой, капитана Михаила Чаплина, межевал 27 июля 1769 г. Ваксель. Пашня 595 д 1299 с, лес 20 д 412 с, сенной покос 7 д 1200 с, дороги 4 д 1800 с, реч. 1200 с, всего 628 д 1111 с. Шифр Т-19с. [З-2]

25. **Большое Ивашево**, пустошь Коломенского уезда, Усмерского стана, владение вдовы, подполковницы Настасьи Алексеевны Вагнеровой, межевал 14 июня 1770 г. Протасов. Пашня 39 д 2328 с, лес и сенной покос 32 д 1200 с, дороги 1200 с, всего 72 д 2328 с. Шифр И-3с. [Ж-7]

26. **Бордуки**, пустошь Коломенского уезда, Похрянского стана, общее владение вдовы, порутчицы Домны Степановны Козаковой, салдатки Татьяны Степановны Готовой, канцеляриста Николая Добрышина жены Федосьи Степановны, межевал 31 мая 1768 г. Ваксель. Пашня 23 д 1800 с, дороги 600 с, всего 24 д. Шифр Б-14с. [З-3, И-3]

27. **Боршева**, село Коломенского уезда, Песоченского стана, владение Дворцовой конюшенной канцелярии, межевал 7 августа 1769 г. Арсеньев, в споре, утв. 12 июня 1784 г. Казмин. Пашня 654 д



2292 с, лес 322 д 1896 с, роща 5 д, сенной покос 19 д 1620 с, селение 26 д 1750 с, церковь и кладбище 1360 с, бол. дорога 28 д 300 с, дороги 6 д 300 с, реч. 72 д 803 с, бечевник 9 д 126 с, всего 1145 д 101 с, душ в селе 152, в деревне Морозовой 133. Шифр Б-11с. [Е-2]

27А. Луг церкви Воскресения села Боршевы, межевал 26 июля 1770 г. Протасов. Сенной покос 2 д 1471 с, реч. 1380 с, бечевник 690 с, всего 3 д 1141 с. Шифр Л-8с.

27Б. Писцовая церковная земля церкви Воскресения села Боршевы, межевал 26 июля 1770 г. Протасов. Пашня 8 д 204 с. Шифр 3-21с.

27В. Луг Коломенского уезда, Боршевского стана, владение церкви Воскресения села Боршевы, межевал 26 июля 1770 г. Протасов. Сенной покос 7 д 1869 с, реч. 2 д 25 с, озеро 1 д 76 с, дороги 588 с, бечевник 1906 с, всего 11 д 2111 с. Шифр Л-13с.

27Г. **Бачуры**, отхожие луга Коломенского уезда, Песоченского стана, ведомства Дворцовой конюшенной канцелярии к селу Боршеву, межевал 11 августа 1769 г. Арсеньев, утв. 15 июня 1784 г. Казмин. Сенной покос 155 д 733 с, дороги 1 д 900 с, реч. 17 д 100 с, бечевник 5 д 1400 с, всего 179 д 733 с. Шифр Б-10с. [Е-3]

27Д. **Забочажье**, отхожий луг Коломенского уезда, Песоченского стана к селу Боршевы ведомства Дворцовой конюшенной канцелярии, межевал 15 июня 1784 г. Казмин. Сенной покос 5 д 1800 с, реч. 251 с, всего 5 д 2051 с. Шифр 3-17с. [Е-4]

28. **Боршевской**, погост Московского, ныне Бронницкой округи, владение церкви Николая Чудотворца священно- и церковно служителей, межевал 11 октября 1768 г. Назимов, вновь снято по указу Межевой канцелярии в августе 1792 г. Смирновым. Пашня 56 д 1733 с, сенной покос 8 д 800 с, лес 25 д 905 с, селение 1 д 892 с, церковь и кладбище 360 с, дороги 1 д 1500 с, реч. 6 д 1648 с, бечевник 2 д 200 с, всего 102 д 838 с. Шифр Б-1с. [Е-2]

29. **Ботвиньино**, пустошь Коломенского уезда, Усмерского стана, общее владение капитана Григория Григорьевича, капрала Игнатия Юдиновича Желтухиных, конной гвардии подпоручика, князя Александра с малолетними братьями, Степаном, Алексеем, Иваном Борисовичами Куракиными, межевал 20 июня 1770 г. Протасов. Пашня 105 д 98 с, лес 112 д 2210 с, сенной покос 22 д 1200 с, дороги 1 д 1851 с, реч. 2 д 1200 с, всего 244 д 1759 с. Шифр Б-9с. [Ж-6]

30. **Бронницы**, город Песоченского стана, с выгонною землею владения того города купцов, мещан и разного звания жителей, межевал 22 августа

1769 г. Арсеньев, утв. 16 сентября 1811 г. Корнев. Под прожектом города 126 д 268 с, пашня 677 д 1895 с, лес 8 д, сенной покос 52 д, церковь и кладбище 1600 с, бол. дорога 22 д 500 с, дороги 4 д 900 с, реч. 14 д 1980 с, бечевник 2 д 1200 с, всего 908 д 1244 с, купцов 531, мещан 108. Шифр Б-17к. [Е-2]

30А. Писцовый луг церкви Архангела Михаила в селе Бронницах, межевал 29 июля 1770 г. Протасов. Сенной покос 7 д 720 с, реч. 1 д 890 с, бечевник 1510 с, всего 9 д 720 с. Шифр П-32с. [Е-2]

30Б. Писцовая церковная земля церкви Архистратига Михаила села Бронниц, межевал 25 июля 1770 г. Протасов. Пашня 13 д 54 с, сенной покос 1890 с, дороги 840 с, всего 14 д 384 с. Шифр П-33с. [Е-2]

30В. Писцовая церковная земля церкви Архистратига Михаила, межевал 25 июля 1770 г. Протасов. Пашня 11 д 1488 с, сенной покос 1320 с, бол. дорога 1 д 600 с, всего 13 д 1008 с. Шифр П-34с. [Д-2]

30Г. Писцовая церковная земля церкви Архистратига Михаила, межевал 25 июля 1770 г. Протасов. Пашня 11 д 1654 с. Шифр П-35с. [Е-2]

30Д. Отхожий луг **Лапенки**, Коломенского уезда, Песоченского стана, села Бронниц Дворцовой конюшенной канцелярии, межевал 10 августа 1769 г. Арсеньев. Сенной покос 2 д 228 с, дороги 1160 с, всего 2 д 1368 с. Шифр Л-11с. [Е-3]

31. **Бубново, Голтеево тож**, сельцо Коломенского уезда, Песоченского стана, общее владение коллежского assessора Максима Антоновича Шварца жены Анны Богдановны, Семена Алексеевича Заборовского, межевал 19 июня 1770 г. Арсеньев. Пашня 211 д 2102 с, лес 2 д 600 с, сенной покос 10 д 1950 с, селение 6 д 2020 с, дороги 1 д 1800 с, реч. 1695 с, всего 234 д 567 с, душ 57. Шифр Б-13с. [3-4]

31А. Отхожее поле сельца Бубнова, Голтеево тож, межевал 19 июня 1770 г. Арсеньев. Пашня 187 д 1277 с, лес 33 д 2000 с, сенной покос 10 д 2000 с, дороги 1 д 990 с, реч. 440 с, всего 233 д 1907 с. Шифр П-31с. [3-4]

32. **Булгаково**, сельцо Коломенского уезда, Песоченского стана, владение генерала поручика, действительного камер гера Александра Ивановича Расловлева, межевал 26 мая 1768 г. Ваксель. Пашня 320 д 596 с, лес 80 д 1196 с, сенной покос 60 д 1020 с, селение 10 д 600 с, дороги 2 д 1800 с, реч. 3 д 1360 с, всего 477 д 1772 с, душ 66. Шифр Б-15к. [И-3]

33. **Бундово**, пустошь Коломенского уезда, Боршевского стана, общее владение вдовы, полковницы Анны Семеновны Аголиной, секретаря Матвея



Матвеевича Медведкова, Судного приказа протоколита Ивана Егоровича Шевлякова, межевал 28 мая 1770 г. Арсеньев. Пашня 40 д 618 с, лес и сенной покос 13 д 1800 с, дороги 163 с, реч. 1 д 120 с, всего 55 д 301 с. Шифр Б-6с. [Ж-6]

34. **Ванилово**, сельцо Коломенского уезда, было владением Коллегии экономии, ныне ведомства Духовной вакансии крестьян, межевал 5 июля 1769 г. Муравьев, утв. 13 ноября 1800 г. Пашня 1100 д 770 с, лес 1058 д 1654 с, сенной покос 191 д 2070 с, селение 76 д 774 с, бол. дорога 6 д 2100 с, дороги 19 д 40 с, реч. 28 д 1600 с, болот 27 д 485 с, всего 2508 д 2293 с, душ в сельце 205, в деревне Левычиной 226. Шифр В-9к. [Д-6]

35. **Велино**, село Бронницкого уезда, владение Конюшенного ведомства крестьян, межевал 22 августа 1769 г. Арсеньев, утв. в 1811 г. Коренев. Пашня 620 д 682 с, сенной покос 754 д 1515 с, лес 740 д 1473 с, селение 19 д 2330 с, пригонной двор 1200 с, церковь и кладбище 720 с, бол. дорога 15 д 2050 с, дороги 15 д 350 с, реч. 55 д 659 с, бечевник 19 д 863 с, болот 2 д 72 с, всего 2243 д 2314 с, душ 301. Шифр В-15к. [Д-1]

35А. Писцовая церковная земля церкви Покрова, межевал 26 июля 1770 г. Протасов. Пашня 5 д 889 с. Шифр П-36с.

35Б. Писцовая церковная земля церкви Покрова, межевал 27 июля 1770 г. Протасов. Пашня 6 д 2334 с, сенной покос 3 д 500 с, реч. 650 с, дороги 450 с, всего 10 д 1534 с. Шифр П-37с.

35В. Писцовая церковная земля церкви Покрова, межевал 27 июля 1770 г. Протасов. Пашня 5 д 1801 с, дороги 482 с, всего 5 д 2283 с. Шифр П-38с.

36. **Верзилова**, деревня Коломенского уезда, Песоченского стана, общее владение генерал-майора, князя Василия, лейб-гвардии Преображенского полку премьер-майора и армии генерал-майора, князя Юрия Володимировичей Долгоруковых, прапорщика Акима Ивановича Кустерского, прапорщика Александра Васильевича Беклемишева, межевал 7 августа 1770 г. Ваксель. Пашня 188 д 1162 с, лесная мелкая поросль 2 д 1600 с, сенной покос 7 д, селение 1 д 1200 с, дороги 1 д 900 с, реч. 800 с, всего 201 д 862 с, душ 34. Шифр В-12с. [З-4]

37. **Вертячева**, деревня Московского уезда, Растовского стана, Софьинской волости, ведомства Главной дворцовой конюшенной канцелярии, межевал 21 мая 1770 г. Назимов. Сенной покос 24 д 1382 с, селение 5 д 1012 с, дороги 480 с, реч. 320 с, бечевник 2 д 2000 с, всего 33 д 391 с, душ 84. Шифр В-4с. [В-1]

37А. **Луг Грязново Болото**, Московского уезда, Растовского стана, владение деревни Вертячевой Софьинской волости, межевал 22 мая 1770 г. Назимов. Сенной покос 3 д 1892 с. Шифр Г-2с. [Г-1]

38. **Вертячева**, деревня Коломенского уезда, Песоченского стана, общее владение поручика Федора Дмитриевича Молчанова, прапорщика Александра Васильевича Беклемишева, прапорщика Кондрата Яковлевича Наумова жены Екатерины Никифоровны, лейб-гвардии сержанта Александра Дмитриевича Давыдова жены Анны Никифоровны, межевал 28 августа 1770 г. Ваксель. Пашня 101 д 1527 с, сенной покос 7 д 1200 с, селение 2 д 100 с, дороги 2 д, реч. 1 д 497 с, всего 114 д 924 с, душ 49. Шифр В-11с. [Ж-4]

38А. Отдельная часть деревни Вертячевой, Коломенского уезда, Песоченского стана, владение вдовы, лейтенантши Анны Михайловны Милославской, межевал 28 августа 1770 г. Ваксель. Пашня 15 д 1880 с, сенной покос 4 д 520 с, дороги 280 с, реч. 240 с, всего 20 д 520 с. Шифр З-22с. [Ж-4]

39. **Ветчинино**, пустошь Коломенского уезда, Песоченского стана, владение генерала поручика и ковалера Ивана Петровича Леонтьева, в споре с майором Алексеем Гавриловичем и поручиком Андреем Ивановичем Новиковыми, межевал 19 октября 1769 г. Ваксель. Пашня 63 д 1108 с, сенной покос 11 д 1100 с, дороги 780 с, реч. 1120 с, всего 75 д 1708 с. Шифр В-13с. [Ж-2]

40. **Власова**, деревня Московского уезда, Абарничьего стана, Быковской волости, ведомства дворцового села Коломенского, межевал 16 июня 1768 г. Квашини Самарин. Пашня 52 д 2052 с, лес 284 д 883 с, сенной покос 18 д 730 с, селение 5 д 867 с, дороги 4 д 630 с, реч. и болот 3 д 1216 с, всего 368 д 1578 с, душ 53. Шифр В-6с. [А-2]

41. **Воздвиженской**, погост Московского уезда, Жданского стана, владение церкви Воздвижения Честного Креста Господня, межевал 1 июня 1769 г. Муравьев. Пашня 43 д 2380 с, сенной покос 6 д 370 с, лес 11 д 1050 с, селение 3 д 265 с, церковь и кладбище 1080 с, дороги 1839 с, реч. 166 с, всего 65 д 2350 с. Шифр В-8с. [Г-8]

42. **Воловеной**, луг Московского уезда, Растовского стана, к селу Синькову генерал-фельдмаршала, сенатора и разных орденов ковалера, графа Петра Семеновича и вдовствующей графини Екатерины Алексеевны с детьми Салтыковых, межевал 22 мая 1770 г. Назимов. Сенной покос 2 д 1411 с, дороги 780 с, всего 2 д 191 с. Шифр В-5с. [В-1]

43. **Воронец**, отхожий луг Московского уезда, Коломенского уезда, ранее к селу Софьину Дворцового ведомства, ныне пожаловано действующим



тельному тайному советнику Сергею Ивановичу Плещееву, капелмейстеру Осипу Антоновичу Сартину, а от него по купчей коллежскому ассесору Ивану Венедиктовичу Фатову и села Синькова, ранее Салтыковых Петра Семеновича и Катерины Алексеевны, ныне генерала Алексея Михайловича Измайлова дочери, девицы, фрейлины двора ея императорского величества Марьи Алексеевны, межевал 22 мая 1770 г. Назимов, поверил 6 мая 1801 г. Казмин. Сенной покос 41 д 1271 с, дороги 1293 с, реч. 10 д 1730 с, бечевник 1395 с, всего 53 д 830 с. Шифр В-1с. [В-1]

44. **Воронец**, церковный отхожий луг Московского уезда, Растовского стана, владение села Петровского, межевал 27 мая 1770 г. Назимов. Сенной покос 3 д 2047 с, дороги 360 с, озеро 560 с, бечевник 1010 с, всего 4 д 1577с. Шифр В-3с. [В-1]

44А. Воронец, церковный отхожий писцовый луг Московского уезда, Растовского стана, владение церкви Михаила села Синькова, межевал 22 мая 1770 г. Назимов. Сенной покос 2 д 943 с, дороги 300 с, бечевник 530 с, всего 2 д 1773с. Шифр В-2с. (объединено с № 44)

45. **Выпуково, Расловлево тож**, сельцо Коломенского уезда, Боршевского стана, общее владение капитана Григория Игнатьевича Рославлева, порутчика Александра Семеновича Протасова, прапорщика Карла Карловича Шулнауса, Сумскаго гусарского полку вахмистра Петра Алексеевича Расловлева, капитана Никиты Васильевича Коверины, солдата Петра Матвеевича Рословлева, тайного советника Ивана Ивановича Милисино жены Прасковьи Владимировны, вдовы капитана Акулины Ивановны..., полковницы Ирины Ивановны Свечиной, межевал 18 октября 1770 г. Арсеньев. Пашня 231 д 2039 с, лес 649 д 1218 с, сенной покос 40 д 1230 с, селение 9 д 329 с, болот 56 д 1293 с, дороги ... 1200 с, реч. 17 д 2040 с, всего 1005 д, 595 с, душ 73. Шифр В-10к. [Е-5]

46. **Вязенки**, пустошь Московского уезда, Жданского стана, общее владение порутчика Ивана Степановича и малолетней его дочери Анны Ивановны Колобовых, межевал 6 ноября 1768 г. Муравьев. Мелкой лес 6 д 666 с, сенной покос 11 д 1784 с, всего 18 д 50 с. Шифр В-7с. [В-3]

47. **Гвоздево**, пустошь Коломенского уезда, Песоченского стана, общее владение генерала порутчика и ковалера Ивана Ивановича и малолетнего дворянина Якова Александровича Давыдовых, межевал 22 июля 1769 г. Арсеньев, утв. 23 июля 1782 г. Лавров. Пашня 11 д 1200 с, лес и сенной покос 50 д 1433 с, дороги 570 с, всего 62 д 803 с. Шифр Г-10с. [Е-3]

48. **Гжель**, село Московского уезда, Жданского стана, дворцовой Гжельской волости, владение Дворцовой канцелярии, межевал 21 июня 1768 г. Муравьев. Пашня 3804 д 16 с, сенной покос 798 д 21 с, лес 8726 д 575 с, селения: село Гжель 28 д 1881 с, душ 276, деревни: Обухова (на плане отсутствует) 12 д 614 с, душ 71, Коширова 9 д 1235 с, душ 146, Григорова 6 д 2112 с, душ 65, Минина 6 д 1300 с, душ 71, Коняшина 13 д 516 с, душ 68, Троицкова 10 д 1996 с, душ 99, Федина 19 д 2274 с, душ 190, Глебова 11 д 1350 с, душ 109, Речицы 26 д 1581 с, душ 390, Новая 14 д 636 с, душ 154, Володина 5 д 690 с, душ 70, Журова 12 д 432 с, душ 137, Бахтеева 8 д 1986 с, душ 179, Турыгина 6 д 606 с, душ 120, Мокошина 7 д 377 с, душ 99, дороги 69 д 2043 с, болот и реч. 929 д 905 с, всего 14582 д 1866 с. Шифр Г-7к. [В-4]

48А. Церковная земля села Гжель церкви Успения, межевал 2 июля 1768 г. Муравьев. Пашня 3 д 280 с, сенной покос 2336 с, селение 2 д 1344 с, кладбище 989 с, дороги 73 с, реч. 60 с, всего 7 д 282 с. Шифр 3-7с. [В-4]

48Б. Церковный сенной покос церкви Успения села Гжель, межевал 1 июля 1768 г. Муравьев. Пашня 11 д 843 с, сенной покос 12 д 330 с, лес 7 д 1432 с, бол. дорога 1 д 1500 с, реч. 602 с, всего 32 д 2307 с. Шифр 3-6с. [Б-4]

49. **Гладнево**, пустошь Московского уезда, Раменского стана, владение Коллегии экономии, ранее Богоявленского монастыря что в Москве, межевал 15 июня 1768 г. Муравьев. Пашня 20 д 2254 с, сенной покос 3 д 1680 с, лес 37 д 890 с, дороги 2040 с, реч. 260 с, всего 62 д 2324 с. Шифр Г-6с. [В-3]

50. **Гоготово**, пустошь Московского уезда, Абарничьего стана, владение генерала порутчика, действительного камер гера и ковалера Михаила Михайловича Измайлова, межевал 19 июня 1768 г. Квашнин Самарин. Лес 31 д 1222 с, сенной покос 8 д 572 с, дороги 1239 с, болот 1392 с, всего 40 д 2025 с. Шифр Г-5с. [А-1]

51. **Гомзяково**, часть пустоши Коломенского уезда, Песоченского стана, владение коллежского советника Максима Антоновича и детей его, лейб гвардии Преображенского полку сержанта Петра, фурьера Максима Шварцов, межевал 13 ноября 1777 г. Гиней. Пашня 76 д 1232 с, дороги 1142 с, всего 76 д 2376 с. Шифр Г-15с. [З-4]

52. **Гомзяково**, часть пустоши Коломенского уезда, ныне Бронницкого, общее владение прокурора Александра Федоровича Шувалова, гвардии капитана Ивана Артамоновича Дмитриева Мамонова, коллежского ассесора Любима Селиверсто-



вича Гурьева, полковника, князя Александра Ивановича Мещерского, малолетнего Алексея Петровича Ижорина, межевал 19 июня 1770 г. Арсеньев. Пашня 100 д 1168 с, сенной покос 2 д 2200 с, лес 31 д, дороги 1800 с, реч. 770 с, всего 135 д 1138 с. План сочинил 12 мая 1790 г. Казмин. Шифр Г-14с. [3-4]

53. **Гостилово**, полусельцо Коломенского уезда, Большого Микулинского стана, владение Коллегии экономии, ранее Златоустовского монастыря, межевал 11 июня 1768 г. Арсеньев. Пашня 216 д 298 с, сенной покос 2 д 1200 с, селение 8 д 100 с, дороги 2 д 1500 с, реч. 150 с, всего 229 д 848 с, душ 68. Шифр Г-11с. [3-5]

54. **Гостилово**, полусельцо Коломенского уезда, Большого Микулинского стана, владение вдовы, подполковницы Авдотьи Кузьминичны Колокольцовой, прапорщика Акима Ивановича Кустерского, межевал 16 и 17 мая 1768 г. Арсеньев. Пашня 203 д 1604 с, лес 4 д 1200 с, сенной покос 8 д 800 с, селение 9 д 2000 с, дороги 2 д 1500 с, реч. 1 д 100 с, всего 230 д 4 с, душ 110. Шифр Г-12с. [3-5]

55. **Грязи**, отхожий сенной покос Московской губернии, Бронницкого уезда, бывшей Гвоздинской волости, владение Удельного ведомства, отмежевано от сельца Беково, межевал 10 октября 1768 г. Назимов, утв. в 1802 г. Казмин. Сенной покос 27 д 1748 с, дороги 396 с, реч. 204 с, бечевник 280 с, озеро 1 д 2200 с, всего 30 д 28 с. Шифр Г-17с. [Е-3]

55А. **Грязново**, пустошь Московского уезда, Растовского стана, Софьинской волости, деревни Шиловой, межевал в мае 1770 г. Назимов. Сенной покос 2 д 607 с, дороги 180 с, всего 2 д 787с. Шифр Г-1с. [Г-1]

56. **Гряцкое**, сельцо Коломенского уезда, Порхрянского стана, владение вдовствующей генеральши Анны Андреевны Толстой, межевал 14 июня 1768 г. Ваксель. Пашня 419 д 951 с, сенной покос 4 д 1900 с, селение 8 д 100 с, дороги 4 д 600 с, реч. 1 д 290 с, всего 437 д 1441 с, душ в сельце 41, в деревне Муромцевой 31. Шифр Г-13с. [3-4]

57. **Губин Плес**, отхожий луг Московского уезда, Раменского стана, владение Коллегии экономии, ранее Знаменского монастыря, межевал 2 ноября 1781 г. Лавров. Сенной покос 4 д 2074 с, реч. 4 д 886 с, бечевник 1 д 1110 с, всего 10 д 1677 с. Шифр Г-18с. [Г-1]

58. **Гунино, Губцово тож**, пустошь Бронницкого, ранее Коломенского уезда, владение коллежского ассесора Федора Ивановича Янихина, межевал 16 июня 1770 г. Протасов, план сочинил 23 июня 1843 г. Поляков. Пашня 22 д 2001 с, сен-

ной покос 2 д 600 с, лес 21 д 590 с, дороги 1050 с, реч. 3 д 1100 с, всего 50 д 541 с. Шифр Г-9с. [Е-5]

59. **Давыдово**, село Коломенского уезда, Песоченского стана, владение генерала порутчика и ковалера Петра Григорьевича Племянникова, межевал 2 июня 1769 г. Арсеньев. Пашня 437 д 2091 с, лес 44 д 2324 с, сенной покос 46 д 348 с, селение 7 д 250 с, церковь и кладбище 225 с, дороги 1 д 700 с, бол. дорога 10 д 75 с, реч. 2 д 379 с, всего 549 д 1592 с, душ 146. Шифр Д-7с. [Ж-3]

60. **Девятово**, пустошь Коломенского уезда, Песоченского стана, ведомства Главной дворцовой канцелярии, к деревне Тяжиной, межевал 23 июля 1770 г. Ваксель. Пашня 1900 с, сенной покос и лес 10 д 500 с, болот 1 д 1142 с, озеро 2280 с, всего 13 д 1022 с. Шифр Д-1с. [Д-1,2]

61. **Демидова, Боранова тож**, деревня Коломенского уезда, Боршевского стана, общее владение коллежского ассесора Ивана Герасимовича Домашнева, вдовы, полковницы Анны Семеновны Аголиной, секретаря Матвея Матвеевича Медведкова, Суднаго приказу протоколиста Ивана Егоровича Шевлякова, межевал 11 июня 1770 г. Арсеньев. Пашня 180 д 1800 с, лес 145 д 451 с, сенной покос 18 д 532 с, селение 9 д, реч. 1 д 1012 с, дороги 3 д 840 с, всего 361 д 1015 с, душ 84. Шифр Д-5с. [Ж-6]

62. **Денисова**, деревня Коломенского уезда, Усмерского стана, владение малолетних князей, конной гвардии порутчика Александра, Степана, Алексея, Ивана Борисовичей Куракиных, межевал 17 июня 1770 г. Арсеньев. Пашня 100 д 416 с, сенной покос 9 д 1820 с, лес 15 д 900 с, мельницы 5 д 2384 с, селение 6 д 1450 с, дороги 1 д 360 с, реч. 1 д 2220 с, всего 140 д 2350 с, душ 74. Шифр Д-10с. [Ж-6]

63. **Денисьево**, сельцо Коломенского уезда, Маковского стана, владение вдовствующей генеральши Прасковьи Петровны Исаковой, межевал 19 июня 1768 г. Ваксель. Пашня 189 д 1497 с, сенной покос 14 д 1704 с, селение 4 д 2300 с, дороги 2190 с, реч. 1 д 1632 с, всего 211 д 2123 с, душ 47. Шифр Д-9с. [3-2]

64. **Дмитриевской что в Дорку**, погост Московского уезда, Гуслицкого стана, Вохонской десятины, владение священно- и церковно служителей, межевал 19 мая 1769 г. Назимов. Пашня 35 д 1580 с, лес 134 д 2211 с, сенной покос 7 д 749 с, селение 1596 с, церковь и кладбище 392 с, дороги 2 д 320 с, реч. 1 д 1200 с, всего 202 д 848 с, при церкви Димитрия Селунского священник 1, дьячек 1, пономарь 1. Шифр Д-2с. [Г-4]

65. **Дмитровской**, пустовой погост Коломенского уезда, Левыченского стана, по инструкции



продан Архангелогородского карабинерского полка полковнику Петру Нарвскому, поручику Ивану да отставным поручикам Василию и Сергею Саввичам Ильиным, межевал 23 июня 1770 г. Ваксель. Пашня 44 д 1830 с, сенной покос 6 д 1600 с, дороги 1050 с, реч. 1 д 320 с, всего 53 д. Шифр Д-6с. [Ж-2]

66. **Драницын**, луг Московского уезда, Растовского стана, владение Коллегии экономии, ранее Егорьевского девичьего монастыря, межевал 26 сентября 1768 г. Назимов. Сенной покос 3 д 2189 с. Шифр Д-4с. [Г-1]

67. **Дубки**, отхожий луг Московского уезда, Растовского стана, владение Коллегии экономии, ранее Егорьевского девичьего монастыря, к селу Михайловской Слободе (Никитского уезда), межевал 25 сентября 1768 г. Назимов. Сенной покос 3 д 377 с, дороги 300 с, всего 3 д 677с. Шифр Д-3с. [Г-1]

68. **Дятлово**, пустошь Коломенского уезда, Похрянского стана, владение подпоручика Дмитрия Андреевича Колтовского, межевал 17 июня 1768 г. Ваксель. Пашня 83 д 769 с, лес 17 д 1094 с, сенной покос 5 д 380 с, дороги 1500 с, всего 106 д 1343 с. Шифр Д-8с. [З-4]

69. **Егорьевской**, погост Коломенского уезда, Боршевского стана, владение церкви Великомученика Георгия священно- и церковно служителей, межевал 13 июля 1770 г. Протасов. Пашня 46 д 800 с, лес 13 д 2300 с, сенной покос 8 д 1800 с, селение 1 д 600 с, церковь и кладбище 368 с, дороги 1500 с, реч. 1990 с, всего 71 д 2158 с. Шифр Г-8с. [Д-5]

70. **Ершово**, пустошь Коломенского уезда, Усмерского стана, общее владение генерал майора и ковалера Александра Гавриловича Замятина, полковницы, вдовы Прасковьи Яковлевны Расловой, лейб гвардии отставного прапорщика Петра Никитича Павлова, капитана Федора Александровича Наумова, Сумскаго гусарского полку вахмистра Петра Алексеевича Рославлева, межевал 20 октября 1770 г. Арсеньев. Сенной покос 2 д 1900 с, дороги 150 с, всего 2 д 2050 с. Шифр Е-2с. [Ж-5]

71. **Ескино**, пустошь Коломенского уезда, Усмерского стана, общее владение прапорщика Александра Васильевича Беклемишева жены Настасьи Фирсовны, майора Григория Ивановича Познякова жены Федосьи Козминичны, вдовы, поручицы Ирины Дмитриевны Возницыной, межевал 26 июня 1770 г. Арсеньев. Лес и сенной покос 44 д 1694 с, реч. 1 д 1000 с, болото и лес 7 д 1200 с, всего 53 д 1494 с. Шифр Е-1с. [З-6]

72. **Железниково**, пустошь Московского уезда, Жданского стана, владение поручика Ивана

Степановича и малолетней дочери его Анны Колобовых, межевал 10 ноября 1768 г. Муравьев. Пашенной мелкой лес (д 1725 с. Шифр Ж-1с. [В-4]

73. **Жупино**, пустошь Коломенского уезда, Усмерского стана, владение вдовы, подполковницы Ирины Ивановны Свечиной и подпоручика Ивана Николаевича Стрешнева, межевал 15 июня 1770 г. Арсеньев. Пашня 18 д 1800 с, лес и сенной покос 22 д 663 с, реч. 97 с, всего 41 д 160 с. Шифр Ж-2с. [Ж-6]

74. От пустоши Жупиной отрезанная часть в государственные земли, которая из Коломенской воеводской канцелярии отдается охочим людям в оброк, межевал 2 апреля 1771 г. Арсеньев. Сенной покос 7 д 1034 с, реч. 57 с, всего 7 д 1091 с. Шифр З-13с. [Ж-6]

75. **Заворин**, погост Коломенского уезда, Маковского стана, владение церкви Преображения, межевал 18 июля 1768 г. Ваксель. Пашня 138 д 849 с, сенной покос 11 д 1406 с, селение 1 д 1745 с, кладбище 400 с, дороги 2 д 1200 с, реч. 11 д 600 с, всего 165 д 1400 с. Шифр З-26с. [З-1]

76. Писцовая церковная земля погоста Спаса Заворина, Коломенского уезда, Маковского стана, отхожее поле **Коновалиха**, владение священно- и церковно служителей, межевал 18 июля 1768 г. Ваксель. Пашня 34 д 540 с, сенной покос 2 д 600 с, дороги 900 с, всего 36 д 2040 с. Шифр К-32с. [З-2]

77. **Заозерье**, луг Бронницкого уезда, владение Дворцовой конюшенной канцелярии, ныне пожаловано лейб медику Ивану Филипповичу Беку, межевал в 1769 г. Назимов, план сочинил 31 октября 1806 г. Козлов. Сенной покос 10 д 482 с, реч. 1 д 2000 с, всего 12 д 82 с. Шифр З-19с. [Е-3]

78. **Захарова**, деревня Коломенского уезда, Песоченского стана, владение генерал аншефа и ковалера Федора Ивановича Ватковского, межевал 30 мая 1769 г. Назимов. Пашня 73 д 623 с, сенной покос 17 д 1827 с, селение 2 д 2200 с, дороги 1 д 600 с, болот 7 д 893 с, реч. 5 д 2300 с, бечевник 2 д 1000 с, всего 110 д 2243 с, душ 84. Шифр З-28с. [Е-3]

79. **Зименки**, пустошь Коломенского уезда, Усмерского стана, общее владение коллежского ассесора Григория и гвардии капрала Василия Михайловичей Луниных, межевал 26 июня 1770 г. Арсеньев. Пашня 50 д 1000 с, лес и сенной покос 226 д 1841 с, дороги 1 д 2000 с, реч. 740 с, болот 1 д 1200 с, всего 280 д 1981 с. Шифр З-15с. [З-6]

80. **Зюзино**, село Московского уезда, Каменского стана, общее владение генерал аншефа, сенатора и ковалера Петра Дмитриевича Еропкина супруги Елисаветы Михайловны и Казенной палаты крестьян, ранее дому Рязанского архиерея, межевал



11 июня 1768 г. Травин, в споре, утв. 14 ноября 1773 г. Кондырев. Пашня 61 д 180 с, сенной покос 61 д 1410 с, лес 475 д 496 с, селение 5 д 556 с, дороги 3 д 1761 с, болото, пруд, реч. 31 д 1439 с, всего 638 д 1042 с, душ 42. Шифр 3-5с. [А-1,2]

81. **Ивани**, село Коломенского уезда, Большого Микулинского стана, владение генерал аншефа, графа Петра Борисовича Шереметева, межевал 19 июля 1770 г. Ваксель. Пашня 389 д 1935 с, лес 262 д 1351 с, сенной покос 67 д 2136 с, селение 13 д 1286 с, церковь и кладбище 544 с, бол. дорога 11 д 1853 с, дороги 2 д 732 с, реч. и болота 40 д 420 с, всего 795 д 1257 с, душ в селе нет, в деревне Бритовой 73, в деревне Тимониной 63. Шифр И-1с. [Д-1]

82. **Иванова**, деревня Бронницкого уезда, все-милостивейше пожалована 4 декабря 1796 г. тайному советнику и лейб медику Ивану Филипповичу Беку, ныне жены полковника, княгини Веры Ивановны Горчаковой, межевал 12 июля 1776 г. Лавров (в это время отхожая земля к селу Бронницам), план сочинил 20 ноября 1867 г. Устимович. Селение 25 д 1350 с, пашня 145 д 435 с, сенной покос 84 д 1300 с, лес 629 д 1960 с, болот 48 д 1226 с, дороги 3 д 2392 с, реч. 2245 с, железная дорога 10 д 1560 с, всего 949 д 468 с, душ в деревне Ивановой 52, в деревне Надежиной, Говорковой тож 97. Шифр 3-1к. [Д-3]

83. **Ивановское, Юрасово тож**, село Коломенского уезда, Песоченского стана, общее владение майора Алексея Гавриловича Новикова и поручика Андрея Ивановича Новикова, межевал 28 октября 1769 г. Ваксель. Пашня 341 д 369 с, сенной покос 29 д 1200 с, селение 4 д 1600 с, церковь и кладбище 400 с, дороги 1 д 1800 с, реч. 2 д 150 с, всего 379 д 719 с, душ 38. Шифр И-5с. [Ж-2]

84. **Ильинской**, погост Московского уезда, Гуслицкого стана, владение церкви Пророка Ильи попов с причетники, межевал 12 августа 1769 г. Муравьев. Пашня 131 д 1130 с, сенной покос 59 д 351 с, лес 3 д 620 с, селение 5 д 1215 с, кладбище 1 д 42 с, дороги 1245 с, реч. 1 д 1000 с, всего 202 д 1803 с. Шифр И-2с. [Е-8]

85. **Калинкино**, пустошь Коломенского уезда, Боршевского стана, владение капитана Федора Степановича Хомякова, межевал 9 октября 1770 г. Протасов. Пашня 6 д 929 с, лес 6 д 929 с, дороги 675 с, всего 13 д 133 с. Шифр К-8с. [Е-7]

86. **Канищево**, пустошь Коломенского уезда, Усмерского стана, владение вдовы, подполковницы Клеопатры Михайловны Фонменгден, межевал 26 июня 1770 г. Арсеньев. Пашня 13 д 100 с, болото и лес 30 д 1100 с, реч. 600 с, всего 43 д 1800 с. Шифр К-18с. [З-6]

87. **Капустино**, сельцо Московского уезда, Каменского стана, владение вдовы, генерал аншефши Анны Андреевны Толстой, межевал 17 июня 1768 г. Квашнин Самарин. Пашня 77 д 282 с, перелог и лесная мелкая поросль 8 д 485 с, лес 42 д 584 с, сенной покос 12 д 2315 с, селение 4 д 1290 с, дороги 1 д 1793 с, болот 6 д 2378 с, пруд 1 д 1841 с, всего 155 д 2368 с, душ 35. Шифр К-7с. [А-1]

88. **Карпово**, село Московского уезда, Жданского стана, владение Московской удельной конторы удельных крестьян, межевал 21 июля 1769 г. Муравьев, по указу Межевой канцелярии 30 ноября 1832 г. план сей с книгою сличил Печенев. Пашня 4180 д 1430 с, сенной покос 1021 д 2300 с, лес 6801 д 475 с, селение 148 д 595 с, церковь и кладбище 1431 с, бол. дорога 45 д 2150 с, дороги 45 д 2374 с, реч. 38 д 1167 с, болот 1039 д 1437 с, всего 13522 д 1359 с, душ в селе 308, по деревням: Антонова 136, Архипина 247, Сидорова 125, Шевлягина 28, Мещерина 66, Воронова 66, Минина 201, Лопанова 109, Смолина 119, Малахова 127, Яковлевская 235, Костина 284, Давыдова 198, Ляхова 125, Елизарова 134, Гора 126. Шифр К-8к. [Г-5]

88А. **Садкино, Субачево тож**, пустошь Московского уезда, Жданского стана, владение церкви Покрова попов с причетники села Карпова, межевал 3 июня 1769 г. Муравьев. Пашня 39 д 2160 с, сенной покос 26 д 70 с, лес 31 д 2286 с, дороги 1638 с, реч. 130 с, всего 98 д 1484 с. Шифр С-6с. [В-5]

89. **Кельина**, деревня Коломенского уезда, Усмерского стана, владение капитана Михаила Семеновича Селиванова, межевал 9 июня 1770 г. Шмаров. Пашня 64 д 1533 с, лес 94 д 725 с, сенной покос 26 д 1000 с, селение 1 д 700 с, дороги 2100 с, всего 187 д 1258 с, душ 40. Шифр К-13с. [Ж-7]

90. **Клаткова**, деревня Коломенского уезда, Усмерского стана, владение статской советницы Аграфены Федоровны и ее детей, гвардии Преображенского полку сержанта Федора, лейб гвардии Конного полку вахмистра Алексея Ивановичей Киселевых, межевал 12 июня 1770 г. Шмаров. Пашня 548 д 2341 с, лес 327 д 1040 с, сенной покос 123 д 1200 с, селение 12 д 200 с, дороги 4 д 300 с, болот 9 д 200 с, реч. 1 д 1000 с, всего 1026 д 1481 с, душ 248. Шифр К-12с. [Ж-7]

91. **Клатково**, пустошь Коломенского уезда, Усмерского стана, общее владение коллежского советника Богдана Васильевича Умского, секретаря Ивана Яковлевича Кудрявцева, полковника Ивана Никитича Зотова, межевал 15 октября 1768 г. Арсеньев. Пашня 88 д 1548 с, лес 41 д 600 с, сенной покос 8 д 800 с, реч. 1100 с, всего 138 д 1648 с. Шифр К-16с. [З-7]



92. **Климово**, село Коломенского уезда, Усмерского стана, владение вдовы, генеральши Прасковьи Тимофеевны Волковой, межевал 22 мая 1770 г. Шмаров. Пашня 643 д 652 с, лес и лесная мелкая поросль 582 д 124 с, сенной покос 151 д 1055 с, селение 17 д 2250 с, церковь и кладбище 700 с, дороги 4 д 1890 с, реч. 4 д 417 д болот 18 д 1800 с, всего 1422 д 1688 с, душ 260. Шифр К-14к. [3-7]
93. **Клыково**, пустошь Коломенского уезда, Усмерского стана, общее владение статского советника Богдана Васильевича Умского, вдовствующей генеральши Прасковьи Тимофеевны Волковой, секретаря Ивана Яковлевича Кудрявцева, в споре с князем Михаилом Никитичем Щетининым, межевал 25 мая 1770 г. Челеев. Пашня 9 д 102 с, лес 97 д 122 с, сенной покос 24 д 82 с, дороги 2100 с, всего 131 д 6 с. Шифр К-15с. [3-7]
94. **Княжев**, луг Коломенского уезда, Песоченского стана, владение Конюшенного заводу дворцового села Бронниц, межевал 10 августа 1769 г. Арсеньев. Сенной покос 27 д 32 с, реч. 9 д, дороги 1350 с, оставлено на бечевник 3 д 1800 с, всего 39 д 2282 с. Шифр К-25с. [Е-3]
95. **Княжухино**, пустошь Коломенского уезда, Песоченского стана, общее владение поручика Степана Ивановича Бибикова жены Марьи Ивановны, поручика Андрея Афонасьевича Абдулова жены Прасковьи Алексеевны, прапорщика Ильи Петровича Толмачева жены Аграфены Матвеевны, межевал 3 июля 1769 г. Арсеньев. Пашня 70 д 1098 с, лес и сенной покос 3 д 360 с, сенной покос 14 д, бол. дорога 1 д 440 с, реч. 900 с, всего 89 д 398 с. Шифр К-29с. [Ж-3]
96. **Козмодемьянской**, погост Московского уезда, Гуслицкого стана, владение того погоста священно- и церковно служителей, межевал 23 октября 1769 г. Назимов. Пашня 45 д 874 с, перелог и лесная мелкая поросль 4 д 1800 с, сенной покос 32 д 438 с, селение 1 д 1811 с, церковь и кладбище 474 с, дороги 1 д 1740 с, реч. и болот 14 д 1292 с, всего 100 д 509 с, при оном погосте священник 1, дьячек 1, пономарь 1. Шифр К-23с. [Е-4]
97. **Колупаева**, деревня Коломенского уезда, Песоченского стана, ведомства Главной дворцовой конюшенной канцелярии, межевал 7 мая 1769 г. Назимов, в споре с деревней Фоминой, утв. 6 октября 1783 г. Лавров. Пашня 28 д 1418 с, сенной покос 38 д 1,5 с, селение 3 д 172 с, дороги 540 с, пруд и озерко 468 с, всего 70 д 199 с, душ 47. Шифр К-24с. [Е-3]
98. **Конницы**, луг Коломенского уезда, Песоченского стана, владение лейб гвардии капитана, графа Александра Федоровича Апраксина, межевал 6 июня 1769 г. Арсеньев. Сенной покос 18 д 18 с, реч. 1360 с, бечевник 4 д 800 с, всего 28 д 2178 с. Шифр К-22с. [Ж-4]
99. **Копбеево**, село Бронницкого уезда, владение князя Сергея Никитича Долгорукова. Селение 36 д 820 с, пашня 932 д 344 с, сенной покос 13 д 1170 с, лес 991 д 514 с, неудобий 60 д 1653 с, всего 2033 д 2101 с, душ в селе 185, в деревнях: Безсоновой 154, Старой 116. Шифр К-10с. (утрач.?) [Ж-5,6]
100. **Копнина**, деревня Московского уезда, Каменского стана, владение Коллегии экономии, ранее приписного к Савину Сторожевскому монастырю Воскресенского Высоцкого монастыря, межевал 19 сентября 1768 г. Травин. Пашня 72 д 646 с, перелог и лесная мелкая поросль 5 д 800 с, лес 191 д 1692 с, сенной покос 26 д 1822 с, селение 3 д 500 с, дороги 3 д 990 с, реч. и болот 14 д 1669 с, всего 317 д 919 с, душ 73. Шифр К-6с. [А-1]
101. **Корманково**, пустошь Коломенского уезда, Левыченского стана, владение капитана Ивана Матвеевича Толстого, межевал 23 июля 1770 г. Ваксель. Пашня 24 д 1370 с, сенной покос 2 д 2100 с, дороги 300 с, реч. 424 с, всего 27 д 1794 с. Шифр К-30с. [Ж-2]
102. **Коробово**, сельцо Коломенского уезда, Левыченского стана, владение лейб гвардии Измайловского полку секунд майора, принца Леона Бакаровича Грузинскаго жены, его вдовы, княгини Александры Яковлевны, межевал 7 августа 1768 г. Ваксель. Пашня 320 д 2308 с, лес 175 д 199 с, сенной покос 24 д 1626 с, селение 22 д 260 с, дороги 4 д 2100 с, реч. 1 д 1630 с, всего 549 д 923 с, душ в сельце 19, в деревне Сабакиной 102. Шифр К-31к. [Ж-1,2]
103. **Коровин**, луг Коломенского уезда, Усмерского стана, общее владение вдовы, подполковницы Прасковьи Яковлевны Рославлевой, прапорщика Петра Никитича Павлова, капитана Федора Александровича Наумова, прапорщика Якова Саввича Долматова, недоросля Михаила Никитича Папина, вахмистра Петра Алексеевича Рославлева, подполковника Михаила Ивановича Оголина, капитана Ивана да премьер майора Федора да малолетних, Кадетского шляхетского корпуса сержанта Николая, кадета Александра Матвеевичей Толстых, межевал 9 августа 1770 г. Ваксель. Сенной покос 9 д 400 с, озеро 1200 с, реч. 700 с, всего 9 д 2300 с. Шифр К-21с. [Ж-5]
104. **Косливой**, луг Московского уезда, Молоцкого стана, владение Коллегии экономии, ранее Егорьевского девичьего монастыря что в Москве, к селу Михайловской Слободе (Никитского уезда), межевал 7 августа 1768 г. Квашнин Самарин.



Сенной покос 3 д 1186 с, бечевник 1 д, реч. 3 д 1770 с, всего 8 д 556 с. Шифр К-2с. [В-1]

105. **Костенки**, луг Московского уезда, Ростовского стана, владение Коллегии экономии, ранее Егорьевского девичьего монастыря к селу Михайловской Слободе, межевал в мае 1770 г. Назимов. Сенной покос 2 д 1441 с. Шифр К-3с. (объединено с № 42), [В-1]

106. **Костенки**, луг Московского уезда, Ростовского стана, владение церкви Архистратига Михаила села Синькова (Никитского уезда), межевал 26 мая 1770 г. Назимов. Сенной покос 3 д 198 с. Шифр К-4с. (объединено с № 42) [В-1]

107. **Костентиновское**, село Коломенского уезда, Усмерского стана, владение тайного советника Ивана Ивановича Милисино жены Прасковьи Володимировны, межевал 13 октября 1770 г. Ваксель. Пашня 546 д 371 с, лес 39 д 935 с, сенной покос 183 д 2364 с, селение 23 д 917 с, церковь и кладбище 300 с, дороги 5 д 300 с, реч. 28 д 1500 с, бечевник 11 д 600 с, всего 838 д 87 с, душ 216. Шифр К-27с. [Ж-5]

107А. Земля церкви Успения села Костентиновского, межевал в 1773 г. Ваксель. Пашня 15 д 855 с, дороги 120 с, всего 15 д 975 с. Шифр 3-24с.

108. **Костино**, сельцо Коломенского уезда, Песоченского стана, общее владение капитана Никиты Васильевича Коверина жены Прасковьи Васильевны, лейб гвардии Преображенского полку солдата Петра Матвеевича Рославлева, вдовы, прапорщицы Акулины Ивановны Рославлевой, секретаря Ивана Аврамовича Навроцкого, вдовы, капитанши Катерины Ивановны Верещагиной, отписных крестьян, которые прежде были во владении университетского ученика Ивана Ивановича Рославлева, а ныне оные в ведомстве Коломенской воеводской канцелярии, межевал 1 июня 1769 г. Арсеньев. Пашня 309 д 1582 с, сенной покос 17 д 1520 с, лес 7 д 1260 с, селение 4 д 1750 с, дороги 3 д 187 с, реч. 1 д 1100 с, всего 344 д 219 с, душ 80. Шифр К-28с. [3-3]

109. **Кочетовка**, сельцо Коломенского уезда, Песоченского стана, общее владение бригадира Николая Николаевича Салтыкова и порутчика, князя Петра Алексеевича Гагарина жены, вдовы, княгини Марьи Михайловны, межевал 14 июля 1769 г. Арсеньев, утв. в 1784 г. Казмин. Пашня 463 д 1360 с, лес 7 д 657 с, сенной покос 22 д 1420 с, селение 14 д 637 с, бол. дорога 14 д 720 с, дороги 4 д 600 с, реч. 4 д 2372 с, всего 531 д 572 с, душ в сельце 16, в деревне Старниковой 146. Шифр К-26к. [Ж-3]

109А. Пустовая церковная земля бывшего погоста Николаевского, Коломенского уезда, Песо-

ченского стана, отмежевана в Казенное ведомство к деревне Старниковой, межевал 18 июня 1784 г. Казмин. Пашня 18 д 1052 с, сенной покос 1680 с, селение 5 д 250 с, бол. дорога 2 д 780 с, дороги 857 с, реч. 86 с, всего 26 д 2305 с. Шифр 3-29с. [Ж-3]

110. **Кривцы**, село Коломенского уезда, Песоченского стана, общее владение полковника, князя Петра Михайловича Волконского, вдовы, маиорши, княгини Анны Ивановны и детей ее, лейб гвардии капрала Петра, Павла Никитичей Волконских, межевал 24 июля 1770 г. Васильев. Пашня 409 д 1275 с, лес 65 д 53 с, сенной покос 114 д 589 с, селение 29 д 483 с, церковь и кладбище 376 с, бол. дорога 11 д, дороги 2 д 700 с, реч. и болот 56 д 456 с, озеро 2280 с, всего 688 д 1422 с, душ в селе 130, в деревне Хлуденевой 38. Шифр К-1к. [Д-1]

111. **Кудрино**, болото Коломенского уезда, Усмерского стана, общее владение генерал маиора и ковалера Александра Гавриловича Замятина, вдовы, подполковницы Прасковьи Яковлевны Рославлевой, прапорщиков Акима Ивановича Кустерского и Петра Никитича Павлова, вдовы, маиорши Марфы Ивановны Рославлевой, капитана Федора Александровича Наумова, межевал 18 июня 1770 г. Протасов. Мелкой лес и сенной покос 129 д 1365 с, болото и лес 109 д 600 с, реч. 4 д 1395 с, всего 243 д 960 с. Шифр К-20с. [Ж-6,3-6]

112. **Кузнецово**, пустошь Коломенского уезда, Усмерского стана, владение прапорщика Любима Гордеевича Похвиснева жены Анны Богдановны, межевал 25 июня 1770 г. Протасов. Пашня 17 д 1200 с, лес 30 д 307 с, реч. 1050 с, всего 48 д 157 с. Шифр К-19с. [Ж-6]

113. **Куренино**, пустошь Коломенского уезда, Усмерского стана, владение морского флота ундер лейтенанта Федора Ивановича Головина жены Ирины Анисимовны, межевал 25 мая 1770 г. Челеев. Пашня 10 д 112 с, лес 180 д 1861 с, перелог и лесная мелкая поросль и сенной покос 34 д 470 с, реч. 420 с, всего 225 д 453 с. Шифр К-17с. [3-7]

114. **Курьянцово**, пустошь Коломенского уезда, Усмерского стана, общее владение генерала фельдмаршала и разных орденов ковалера, графа Петра Александровича Румянцева, статской советницы Аграфены Федоровны и ее детей, гвардии Преображенского полку сержанта Федора лейб гвардии Конного полку вахмистра Алексея Ивановичей Киселевых, межевал 19 июня 1770 г. Шмаров. Пашня 10 д 146 с, лес 87 д 1030 с, сенной покос 18 д 800 с, дороги 1 д 100 с, болот 1 д, реч. 390 с, всего 118 д 66 с. Шифр К-11с. [Ж-7]

115. **Лаптево**, сельцо Коломенского уезда, Большого Микулинского стана, владение маиора Алек-



сея Петровича Полозова, межевал 1 июня 1769 г. Арсеньев. Пашня 172 д 552 с, сенной покос 9 д 1600 с, селение 3 д 800 с, дороги 1 д 100 с, реч. 630 с, всего 186 д 1282 с, душ 52. Шифр Л-17с. [З-4]

116. **Ларино**, пустошь Коломенского уезда, Песоченского стана, была владением флота лейтенантши, вдовы Анны Михайловны Милославской, ныне по смерти ее по наследству дочери ее родной, полковника, князя Михаила Петровича Черкасского жены, вдовы, княгини Федосьи Львовны, межевал 24 мая 1769 г. Арсеньев. Пашня 16 д 601 с, дороги 780 с, всего 16 д 1381 с. Шифр Л-15с. [Ж-4]

117. **Лашина**, деревня Коломенского уезда, Боршевского стана, владение капитана Григория Григорьевича Желтухина, межевал 17 июня 1770 г. Протасов. Пашня 373 д 1542 с, лес 320 д 1100 с, сенной покос 47 д 2200 с, селение 17 д 2100 с, болот 5 д 220 с, дороги 5 д, реч. 3 д 180 с, всего 773 д 142 с, душ 114. Шифр Л-4с. [Д-7]

118. **Левино**, пустошь Коломенского уезда, Боршевского стана, общее владение двора ея императорского величества камер юнкера, князя Андрея Михайловича Белосельского жены Анны Федоровны, вдовствующей генеральши Софьи Семеновны Волконской, вдовы ротмистра, графини Фетиньи Яковлевны Шереметевой, гвардии капитана порутчика, князя Матвея Дмитриевича Кантемира, девицы, княжна Татьяна Васильевна Голицыной, межевал 14 июня 1770 г. Протасов. Пашня 73 д 1700 с, лес 448 д 494 с, сенной покос 20 д 2000 с, реч. 3 д 240 с, дороги 5 д 150 с, всего 550 д 2184 с. Шифр Л-5с. [Е-7]

119. **Леонова**, деревня Коломенского уезда, Боршевского стана, владение вдовы Ирины Ивановны Свечиной и подпорутчика Ивана Николаевича Стрешнева, межевал 23 октября 1770 г. Арсеньев. Пашня 73 д 1050 с, лес 8 д 130 с, сенной покос 32 д 1300 с, селение 15 д 480 с, дороги 4 д 1200 с, реч. 1 д 300 с, всего 134 д 2160 с, душ 17. Шифр Л-21с. [Е-6]

119А. Из дач деревни Леоновой отрезано в государственные земли, межевал 25 октября 1773 г. Ваксель. Пашня 101 д 2111 с, сенной покос 4 д 2300 с, дороги 1530 с, реч. 590 с, всего 107 д 1731 с. Шифр 3-11с.

120. **Лисюково**, пустошь Коломенского уезда, Песоченского стана, общее владение покойной генеральши Анны Андреевны Толстой детей, Артиллерийского кадетского корпуса капитана Ивана, армии премьер майора Федора, малолетних, Артиллерийского кадетского корпуса сержанта Николая, кадета Александра Матвеевичей Толстых, межевал 5 октября 1769 г. Ваксель. Пашня 108 д,

сенной покос 4 д 300 с, дороги 200 с, реч. 1000 с, всего 112 д 1500 с. Шифр Л-18с. [Ж-3]

121. **Литвинова**, деревня Московского уезда, Раменского стана, владение Коллегии экономии, ранее Симонова монастыря, межевал 16 июня 1768 г. Квашнин Самарин. Пашня 197 д 1011 с, лес 210 д 1592 с, сенной покос 75 д 1570 с, селение 12 д 2192 с, дороги 3 д 650 с, болото и кочкарник 6 д 156 с, всего 505 д 2371 с, душ 91. Шифр Л-2с. [Г-3]

122. **Локтева**, деревня Коломенского уезда, Песоченского стана, владение генерал аншефа и ковалера Федора Ивановича Вадковского, межевал 29 мая 1769 г. Назимов. Пашня 18 д 295 с, лес по болоту 16 д 615 с, сенной покос 53 д 73 с, селение 1 д 1234 с, дороги 1800 с, всего 89 д 1617 с, душ 33. Шифр Л-12с. [Е-3]

123. **Лубнино**, сельцо Коломенского уезда, Левыченского стана, владение генерал майора и ковалера Александра Ивановича Исакова, межевал 17 июля 1770 г. Ваксель. Пашня 181 д 1846 с, лес 46 д 517 с, сенной покос 11 д 527 с, селение 6 д, дороги 2 д, реч. 1700 с, всего 247 д 2190 с, душ 45. Шифр Л-14с. [Е-2]

124. Луг, что по Москве реке, Коломенского уезда, Усерского стана, владение прапорщика Александра Васильевича Беклемишева, межевал 2 августа 1770 г. Ваксель. Сенной покос 1776 с, бечевник 620 с, реч. 900 с, всего 1 д 896 с. Шифр Л-16с. [Ж-5]

125. Луг, что за Игумновым озером, Московского, ныне Коломенского уезда, к селу Синькову (Никитского уезда) владения графов Салтыковых и покойного генерала Алексея Михайловича Измайлова дочери, девицы Марьи Алексеевны, фрейлины двора ея императорского величества, межевал 21 мая 1770 г. Назимов. Сенной покос 7 д 65 с, озеров 2 д 270 с, всего 9 д 335 с. Шифр Л-22с. (объединено с № 42)

126. Луг отхожий к селу Синькову, Московского уезда, Растовского стана, владения графов Салтыковых, межевал 24 мая 1770 г. Назимов. Сенной покос 142 д 367 с, дороги 1 д 1380 с, реч. 2 д 2038 с, всего 146 д 1385 с. Шифр Л-1с. [В-1,Г-1]

127. Луг, что у заводи Михайловской, Московского уезда, Раменского стана, к селу Михайловской Слободе, владение Коллегии экономии, ранее Егорьевского девичьего монастыря, межевал 23 июля 1768 г. Квашнин Самарин. Сенной покос 18 д 711 с, реч. 6 д 1800 с, всего 25 д 111 с. Шифр Л-23с. [Г-1]

128. **Лукошкино**, пустошь Коломенского уезда, Левыченского стана, владение лейб гвардии прапорщика Тимофея Афонасьевича Оголина, по-



рутчика Федора Дмитриевича Молчанова, межевал 24 июня 1770 г. Ваксель. Пашня 132 д 1454 с, сенной покос 3 д 1500 с, дороги 1123 с, реч. 900 с, всего 137 д 177 с. Шифр Л-19с. [Ж-2]

129. **Лулева**, деревня Коломенского уезда, Усмерского стана, владение морского флота ундера лейтенанта Федора Ивановича Головина жены Арины Анисимовны, межевал 29 мая 1770 г. Шмаров. Пашня 104 д 1530 с, лес и лесная мелкая поросль 21 д 1350 с, сенной покос 43 д 1800 с, селение 4 д 2145 с, дороги 2100 с, реч. 1282 с, всего 176 д 607 с, душ 69. Шифр Л-6с. [Ж-7]

130. **Лунево**, сельцо Коломенского уезда, Левыченского стана, общее владение подпорутчика Ивана Дурова жены Анны Климовны, порутчика Петра Васильевича Козакова жены Домны Степановны, солдата Федора Степановича Глотова жены Татьяны Степановны, прапорщика Николая Алексеевича Добрышина жены Федосьи Степановны, сержанта Сергея Гавриловича Вальцова, солдата Степана Васильевича Монтякова, вдовы, капральши Надежды Константиновны Ждановой, вдовы, секретарши Катерины Алексеевны Ильиной и детей ее, подпорутчика Петра, ротмистра Ивана да порутчиков Василия и Сергея Саввичей Ильиных, порутчика Александра Дубровского жены Марьи Саввишны, подполковника Михаила Ивановича Оголина жены Марьи Логиновны, лейб гвардии прапорщика Тимофея Афонасьевича Оголина, майора Александра Степановича Беклемишева, порутчика Андрея Ивановича Новикова жены Авдотьи, межевал 12 июля 1770 г. Ваксель. Пашня 162 д 258 с, сенной покос 15 д 1213 с, селение 10 д 815 с, дороги 1 д 600 с, реч. и болот 2 д 400 с, всего 191 д 889 с, душ 25. Шифр Л-20с. [Ж-2]

131. **Любицкой**, луг Московского уезда, Гуслицкого стана, владение Дворцовой конюшенной канцелярии, Бронницкой волости, межевал 3 августа 1769 г. Назимов. Сенной покос 18 д, дороги 1440 с, заводь 1 д 1515 с, всего 20 д 555 с. Шифр Л-10с. [Е-3]

132. **Макарово**, пустошь Коломенского уезда, Усмерского стана, владение действительного статского советника и ордена Святыя Анны кавалера, князя Григория Ивановича Шеховского, межевал 20 мая 1770 г. Шмаров. Пашня 18 д 2300 с, лес 87 д 1620 с, сенной покос 2 д 400 с, дороги 360 с, реч. 131 с, болот 1 д 2200 с, всего 110 д 1911 с. Шифр М-14с. [З-7]

133. **Максимовская**, деревня Коломенского уезда, Усмерского стана, владение полковника Александра Михайловича Рахманова жены Александры

Григорьевны, межевал 11 сентября 1770 г. Шмаров. Пашня 254 д 186 с, лес 620 д 1849 с, сенной покос 137 д 298 с, болото с мелким лесом 7 д 1100 с, селение 13 д 2250 с, дороги 6 д 2100 с, реч. 3 д 600 с, всего 1043 д 1183 с, душ в деревне Максимовской 67, в деревне Ивантиной 100. Шифр М-11к. [Ж-7]

134. **Малое Ивашево**, пустошь Коломенского уезда, Усмерского стана, владение Коломенской воеводской канцелярии, межевал 16 июня 1770 г. Протасов. Пашня 11 д 118 с, лес 4 д 300 с, сенной покос 3 д 800 с, реч. 130 с, дороги 645 с, всего 17 д 1993 с. Шифр И-4с. [Ж-7]

135. **Малькова**, деревня Московского уезда, Гуслицкого стана, владение артиллерии подпорутчика Василия Ивановича Сверчкова, межевал в сентябре 1773 г. Муравьев. Пашня 572 д 1235 с, лес 637 д 2347 с, сенной покос 77 д 1965 с, селение 16 д 236 с, болото и пруд 133 д 1696 с, дороги 9 д 800 с, реч. 1 д 600 с, всего 1448 д 1679 с, душ в деревне Мальковой 35, в деревне Ревенской 40. Шифр М-5с. [Е-10]

136. **Марково**, село Московского уезда, Раменского стана, владение генерал аншефа, с императорского величества обер камер гера, сенатора и разных орденов кавалера, графа Петра Борисовича Шереметева, в споре с Гвоздинской и Софьиной волостями Дворцовой конюшенной канцелярии, межевал 2 июля 1768 г. Назимов, утв. 12 июля 1776 г. и 20 октября 1780 г. Лавров. Пашня 1020 д 1160 с, лес 1631 д 449 с, сенной покос 184 д 1568 с, селение 49 д 124 с, церковь и кладбище 760 с, дороги 26 д, болот 1775 д 83 с, реч. 361 д 1399 с, бечевник 17 д 200 с, всего 4969 д 943 с, душ: село Марково 81, село Малахово 72, в деревнях: Михалевой 101, Подлипках 53, Коренихе 37, Белозерихе 46, Бояркиной 73, Захарихе 48. Шифр М-1к. [Д-2]

137. **Марфино**, пустошь Коломенского уезда, Усмерского стана, владение малолетнего Андрея Сергеевича Норова да мачехи его, вдовы, прапорщицы Акулины Ивановны, межевал 25 июня 1770 г. Протасов. Пашня 8 д 540 с, лес и сенной покос 36 д 809 с, реч. 150 с, всего 44 д 1499 с. Шифр М-15с. [Ж-6]

138. **Марчуги**, село Коломенского уезда, Песоченского стана, было владением вдовы, лейтенантши Анны Михайловны Милославской, ныне по наследству дочери ее родной, жены, вдовы полковника, князя Михаила Петровича Черкасского княгини Федосьи Львовны, межевал 4 июня 1769 г. Арсеньев., в споре, утв. 18 июля 1782 г. Лавров. Пашня 1026 д 717 с, лес 344 д 1850 с, болото и мелкой лес 274 д 1319 с, сенной покос 376 д 300 с.



селение 39 д 1670 с, селение священно служителей 3 д, церковь и кладбище 1100 с, дороги 20 д 82 с, болот 20 д 443 с, озеро и болото 138 д 719 с, реч. 82 д 1234 с, бечевник 34 д 1400 с, всего 2360 д 1234 с, душ в селе и деревнях Белковой, Косяковой и Глинковой 467. Шифр М-18к. [Ж-4]

139. **Марьинка**, сельцо Коломенского уезда, Маковского стана, владение коллежского ассесора Дмитрия Ивановича Бутурлина, межевал 18 июля 1768 г. Ваксель. Пашня 420 д 555 с, лес 9 д, сенной покос 33 д 583 с, селение 28 д 472 с, дороги 5 д 300 с, реч. 18 д 448 с, всего 513 д 2358 с, душ в сельце 73, в деревне Ильинке 78. Шифр М-20с. [И-2]

140. **Марьино**, сельцо Коломенского уезда, Песоченского стана, владение адъютанта Дорамедонта Сергеевича Хлопова, межевал 10 октября 1770 г. Арсеньев. Пашня 114 д 2120 с, лес 28 д 1716 с, сенной покос 10 д 2000 с, селение 6 д 1700 с, дороги 2 д 900 с, реч. 1400 с, всего 164 д 236 с, душ 45. Шифр М-2с. [Е-2]

141. **Маслово**, пустошь Коломенского уезда, Усмерского стана, общее владение майора Козьмы Кондратьевича Санцыперова, подпоручика, князя Михаила Никитича Щетинина, вдовы, капральши Агафьи Володимировны Щетининой, капитана Ивана Ивановича Сергеева, межевал 18 мая 1770 г. Шмаров. Пашня 45 д 1272 с, лес 123 д 1297 с, сенной покос 28 д 1800 с, дороги 1 д 2100 с, реч. 2 д 2200 с, всего 202 д 1469 с. Шифр М-13с. [З-7]

142. **Мачихино**, пустошь Коломенского уезда, Усмерского стана, владение тайного советника Ивана Ивановича Мелисино жены Прасковьи Володимировны, межевал 5 сентября 1770 г. Ваксель. Пашня 29 д 350 с, сенной покос 3 д 146 с, лес 175 д 1048 с, болот 5 д, дороги 2 д 397 с, всего 214 д 1941 с. Шифр М-17с. [Ж-5]

142А. Отхожий сенной покос пустоши Мачихиной, Усмерского стана, межевал 6 сентября 1770 г. Ваксель. Сенной покос 22 д 1625 с, дороги 1000 с, реч. 3 д 74 с, бечевник 1 д 580 с, всего 27 д 1179 с. Шифр С-14с.

143. **Медведева**, деревня Бронницкого уезда, владение коллежского ассесора Федора Ивановича Янихина, межевал 4 мая 1770 г. Арсеньев. Пашня 137 д 1100 с, сенной покос 30 д 1800 с, лес 249 д 100 с, селение 2 д 2100 с, дороги 1 д 1500 с, реч. 1000 с, пруд 803 с, всего 405 д 1203 с, душ 166. Шифр М-9с. [Е-6]

144. **Медведково**, пустошь Московского уезда, Абарничьего стана, владение Коллегии экономии, ранее дому Рязанского архиерея, межевал 23 мая 1768 г. Муравьев. Лес 79 д 2330 с, дороги 795 с, болот 14 д 110 с, всего 94 д 835 с. Шифр М-4с. [А-1]

145. **Медуниха**, пустошь Коломенского уезда, Усмерского стана, владение генерала поручика и ковалера Николая Ивановича Рославлева, межевал 8 октября 1770 г. Арсеньев. Пашня 42 д 42 с, лес 39 д 900 с, сенной покос 17 д 800 с, дороги 1200 с, всего 100 д 542 с. Шифр М-16с. [Ж-6]

146. **Межники**, пустошь Коломенского уезда, Боршевского стана, владение вдовы, полковницы Анны Семеновны Аголиной и дворянина Никиты Никитича Демидова, межевал 13 июня 1770 г. Протасов. Пашня 161 д 1452 с, лес и сенной покос 78 д 1800 с, дороги 1 д 300 с, болот и реч. 1 д 970 с, всего 242 д 2122 с. Шифр М-6с. [Е-7]

147. Мельница на речке Гжелке, Московского уезда, Жданского стана, владение поручика Ивана Степановича и малолетней дочери его Анны Ивановны Колобовых, межевал 11 ноября 1768 г. Муравьев. Пашня 7 д 238 с, сенной покос 1380 с, строение и господской дом 1 д 1453 с, дороги 570 с, пруд 9 д 334 с, всего 18 д 1575 с. Шифр М-8с. [В-4]

148. **Митинская**, пустошь Коломенского уезда, Усмерского стана, общее владение прапорщика Ивана Алексеевича Шидловского, малолетнего сына его Федора Ивановича, вдовы, генеральши Анны Александровны и малолетних детей ее, Дмитрия, Гаврилы и Пелагеи Замятиных, межевал 17 июня 1770 г. Арсеньев. Пашня 38 д 1120 с, сенной 3 д 1200 с, лес 42 д 232 с, дороги 1160 с, реч. 250 с, всего 84 д 1562 с. Шифр М-10с. [Ж-6]

149. **Михеево**, сельцо Коломенского уезда, Песоченского стана, бывшее владение генерал майора Ивана Андреевича Татищева, ныне по купчей генерала поручика, графа Володимера Григорьевича Орлова супруги Елисаветы Ивановны, в споре с сельцом Абакшиным, межевал 10 июня 1769 г. Арсеньев, утв. 25 июля 1782 г. Лавров. Пашня 417 д 371 с, лес 42 д 1700 с, сенной покос 241 д 870 с, селение 19 д 2300 с, болот 189 д 2063 с, дороги 9 д 690 с, реч. 9 д 114 с, всего 969 д 1768 с, душ в сельце 154, в деревне Колоколовой 45. Шифр М-19с. [Ж-4]

150. **Мишково**, сельцо Коломенского уезда, Похрянского стана, общее владение майора, князя Петра Ивановича, князя Ивана Ивановича Гагариных, дворянина Ильи Петровича Чулкова, межевал 17 октября 1767 г. Ваксель. Пашня 199 д 443 с, лес 11 д, сенной покос 6 д 830 с, селение 4 д 1050 с, дороги 2 д 1200 с, реч. 1500 с, всего 224 д 223 с, душ 3. Шифр М-21с. [И-4]

151. **Морозова**, деревня Бронницкого уезда, владение коллежского ассесора Федора Ивановича Янихина, межевал 11 июня 1770 г. Протасов. Пашня 32 д 333 с, лес 33 д 2000 с, сенной покос 3 д



160 с, селение 2 д 380 с, дороги 1800 с, реч. 640 с, всего 72 д 530 с. Шифр М-7с. [Е-6]

152. **Муравьева**, деревня Коломенского уезда, Усмерского стана, общее владение капитана Григория Григорьевича Желтухина, прокурора Федора Михайловича Колокольцова, вдовы, генеральши Прасковьи Тимофеевны Волковой, майора Михаила Борисовича Неронова жены Марьи Ивановны, межевал 31 мая 1770 г. Шмаров. Пашня 150 д 747 с, сенной покос 22 д 1000 с, селение 4 д 690 с, реч. 1900 с, дороги 700 с, всего 178 д 237 с, душ 59. Шифр М-12с. [Ж-8]

153. **Назарьево**, пустошь Коломенского уезда, Левыченского стана, владение адъютанта Доридонта Сергеевича Хлопова, межевал 10 октября 1770 г. Ваксель. Пашня 11 д 723 с, лесная мелкая поросль 20 д 1256 с, сенной покос 1 д 1133 с, всего 33 д 712 с. Шифр Н-1с. [Е-2]

154. **Никитино, Филозовское тож**, сельцо Коломенского уезда, Маковского стана, общее владение порутчика Федора Дмитриевича Молчанова жены Пелагеи Андреевны, порутчика Андрея Афонасьевича Авдухова жены Прасковьи Алексеевны, прапорщика Ильи Петровича Колмакова жены Аграфены Матвеевны, прапорщика Тимофея Афонасьевича Оголина жены Анны Власьевны, отписная часть была за помещиком Аврамом Протасьевым, межевал 9 августа 1768 г. Ваксель. Пашня 231 д 847 с, сенной покос 6 д 400 с, селение 4 д 2056 с, дороги 1 д 2100 с, реч. 10 д 750 с, всего 254 д 1353 с, душ 48. Шифр Н-6с. [И-1]

155. **Никитское**, село Коломенского уезда, Песоченского стана, владение лейб гвардии капитана, графа Александра Федоровича Апраксина, межевал 26 мая 1769 г. Хрипков. Пашня 1131 д 154 с, лес 51 д 700 с, сенной покос 139 д 2150 с, селение 28 д 2063 с, бол. дорога 28 д 1490 с, дороги 7 д 50 с, реч. 7 д 275 с, всего 1393 д 2082 с, душ в селе и деревнях Якшиной и Майковой 250. Шифр Н-7к. [З-3]

156. Писцовая церковная земля церкви Великомученика Никиты села Никитского, межевал 29 мая 1769 г. Хрипков. Пашня 41 д 840 с, сенной покос 3 д 300 с, селение 1849 с, церковь и кладбище 640 с, реч. 115 с, дороги 1800 с, всего 46 д 744 с. Шифр Н-8с. [З-3]

157. **Никитское, Шульгино тож**, сельцо Московского уезда, Гуслицкого стана, владение артиллерии подпорутчика Василия Ивановича Сверчкова, двор Тихона Наумовича Соловцова, межевал 7 августа 1769 г. Муравьев. Пашня 144 д 380 с, сенной покос 73 д 1080 с, лес 61 д 805 с, селение 7 д 950 с, болот 26 д 487 с, пруд 1 д 150 с, дороги 2 д

503 с, реч. 1828 с, всего 316 д 1383 с, душ 25. Шифр Н-4с. [Д-10]

158. **Николаевская**, пустовая оброчная церковная земля Коломенского уезда, Похрянского стана, продана подполковнику Ивану Даниловичу Арсеньеву, межевал 15 октября 1769 г. Ваксель. Пашня 31 д 2130 с, старое кладбище 400 с, всего 32 д 130 с. Шифр 3-27с. [З-3]

159. **Николая Чудотворца что на речке Нерской**, погост Коломенского уезда, Боршевского стана, межевал 7 июня 1770 г. Арсеньев. Пашня 49 д 1800 с, лес 64 д 693 с, сенной покос 6 д 1600 с, болото и мелкой лес 23 д 1800 с, селение 2 д 1500 с, церковь и кладбище 800 с, дороги 1650 с, реч. 10 д 300 с, всего 159 д 543 с. Шифр Н-3с. [Е-5]

160. **Новляинское**, село Бронницкого уезда, владение Коллегии экономии, ранее Златоустинского монастыря что в Москве. Селение 21 д 1400 с, пашня 521 д 1800 с, сенной покос 130 д 2080 с, неудобий 49 д 277 с, всего 623 д 754 с, душ 181. Шифр Н-5к. [З-5]

161. **Новорожественское**, село Московского уезда, Раменского стана, владение генерал-аншефа, сенатора, лейб гвардии Конного полку подполковника и разных орденов кавалера, князя Михаила Никитича Волконского, в споре с селом Софьиным, межевал 4 августа 1768 г. Шульгин, утв. 20 октября 1780 г. Лавров. Пашня 2117 д 1927 с, лес 12135 д 2131 с, лес мелкой по плавучему болоту 2778 д 1742 с, сенной покос 697 д 524 с, селение 138 д 1932 с, бол. дорога 57 д 2200 с, дороги 85 д 1400 с, реч. 152 д 1611 с, болот 1212 д 1720 с, бечевник 18 д 1800 с, всего 19396 д 187 с, душ в селе 432, по деревням: Заболотье 146, Клешева 77, Игумнова 104, Дониная 99, Захарова 66, Загорнова 129, Аксенова 77, Малышева 59, Кузнецова 103, Дергаева 238, Дементьева 107. Шифр Н-2к. [В-1]

161А. Церковная земля церкви Рождества села Новорожественского, межевал 11 сентября 1768 г. Квашнин Самарин. Лес 40 д 1476 с. Шифр 3-2с. [В-2]

161Б. Церковная земля церкви Рождества села Новорожественского, межевал 15 августа 1768 г. Квашнин Самарин. Пашня 13 д 1868 с, сенной покос 13 д 375 с, селение 1 д 1259 с, церковь и кладбище 884 с, дороги 1227 с, реч. 4 д 2219 с, бечевник 2 д 830 с, всего 38 д 1462 с. Шифр 3-3с. [В-1]

161В. Церковный писцовый отхожий луг, что у Гремячевского истоку, церкви Рождества села Новорожественского, межевал 28 августа 1768 г. Квашнин Самарин. Сенной покос 1 д 330 с, дороги 210 с, всего 1 д 540 с. Шифр Г-3с. [В-1]



161Г. Отхожий луг Пономариха церкви Рождества Иоанна Предтечи села Новорожественского, межевал 9 сентября 1768 г. Квашнин Самарин. Сенной покос 6 д 1273 с, дороги 375 с, всего 6 д 1648 с. Шифр П-10с.

161Д. Отхожий церковный писцовый луг Провирничей, Московского уезда, Раменского стана, владение церкви Иоанна Предтечи села Новорожественского, межевал 15 сентября 1768 г. Квашнин Самарин. Сенной покос 5 д 201 с, бечевник 1080 с, реч. 1 д 1260 с, всего 7 д 141 с. Шифр П-7с.

161Е. Писцовая церковная пашенная земля с иными угодьями Московского уезда, Раменского стана, владение церкви Живоначальной Троицы Раменской волости села Троицкого, что у озера Борисоглебского, которое внутри дачи Раменской и Новосельской волостей владения его сиятельства, генерал аншефа, сенатора, лейб гвардии Конного полку подполковника, князя Михаила Никитича Волконского, межевал 3 декабря 1768 г. Квашнин Самарин. Пашня 38 д 221 с, лес 10 д 1200 с, сенной покос 8 д 759 с, селение 1898 с, церковь и кладбище 510 с, дороги 1 д 156 с, всего 58 д 2344 с. Шифр Т-3с. [В-2]

161Ж. Церковная пустошь Гребнево, Московского уезда, Раменского стана, владение церкви Живоначальной Троицы села Троицкого, что у озера Борисоглебского, межевал 12 июля 1768 г. Квашнин Самарин. Лес 24 д 270 с, сенной покос 11 д 1120 с, дороги 1140 с, всего 36 д 130 с. Шифр Г-4с. [Б-2]

161З. Отхожий церковный луг Островок Московского уезда, Раменского стана, владение села Троицкого церкви Живоначальной Троицы, что у озера Борисоглебского, межевал 3 декабря 1768 г. Квашнин Самарин. Сенной покос 1 д 600 с. Шифр О-1с.

162. **Осташево**, село Коломенского уезда, Усмерского стана, владение действительного статского советника и ковалера, князя Григория Ивановича Шеховского, межевал 22 июня 1770 г. Арсеньев. Пашня 265 д 1456 с, лес 1430 д 1738 с, сенной покос 88 д 2000 с, селение 15 д 280 с, церковь и кладбище 120 с, дороги 8 д 990 с, реч. 8 д 300 с, болот 12 д 660 с, всего 1829 д 344 с, душ в селе и деревнях Берендиной, Потаповской и Шуклиной 235. Шифр О-2к. [Ж-7]

163. **Остров**, луг Московского уезда, Гуслицкого стана, владение Дворцовой конюшенной канцелярии, Гвоздинской волости, межевал 23 ноября 1768 г. Назимов. Сенной покос 28 д 596 с, дороги 1740 с, реч. и болот 20 д 1589 с, всего 49 д 1525 с. Шифр О-3с. [Е-4]

164. **Пархачи**, сельцо Коломенского уезда, Левыченского стана, общее владение вдовы, полковницы Марфы Семеновны Ладыженской, подполковника Михаила Ивановича Оголина жены Марьи Логиновны, межевал 4 ноября 1770 г. Ваксель. Пашня 140 д 270 с, лес 26 д 1800 с, сенной покос 10 д 300 с, селение 3 д 100 с, дороги 2 д 850 с, реч. 3 д 752 с, всего 185 д 1672 с, душ 25. Шифр П-29с. [Ж-2]

165. Пашенная земля и лесные угодья, Московского уезда, Жданского стана, общее владение порутчика Ивана Степановича и малолетней его дочери Анны Колобовых, межевал 4 ноября 1768 г. Муравьев. Пашня 4 д 564 с, лес 8 д 842 с, всего 12 д 1406 с. Шифр 3-8с. [В-4]

166. **Перебякино**, сельцо Коломенского уезда, Большого Микулинского стана, владение полковника Михаила Ивановича Оголина жены Марьи Логиновны, межевал 17 мая 1768 г. Арсеньев. Пашня 50 д 404 с, сенной покос 4 д 400 с, селение 1 д 100 с, дороги 1200 с, реч. 1 д 600 с, всего 57 д 304 с, душ 20. Шифр П-26с. [З-5]

167. **Передний**, луг Московского уезда, Растовского стана, владение генерал фельдмаршала, графа Петра Семеновича и вдовы, графини Екатерины Алексеевны Салтыковых, к селу Синькову (Никитского уезда), межевал в мае 1770 г. Назимов. Сенной покос 10 д 1767 с, дороги 360 с, всего 10 д 2127 с. Шифр П-6с. [Г-1]

168. **Першино**, сельцо Коломенского уезда, Песоченского стана, общее владение надворного советника Николая Ивановича Нагаева жены Авдотьи Костентиновны, вдовы, капральши Надежды Костентиновны Ждановой, межевал 10 июля 1769 г. Арсеньев. Пашня 131 д 412 с, сенной покос 10 д 320 с, селение 8 д, дороги 1 д 1633 с, реч. 1 д 1820 с, болот 510 с, всего 152 д 2295 с, душ 80. Шифр П-28с. [Ж-3]

169. **Петровская**, часть пустоши Коломенского уезда, Песоченского стана, владение прапорщика Акима Ивановича Кустерского, межевал 3 августа 1770 г. Ваксель. Пашня 15 д 744 с, сенной покос 2200 с, всего 16 д 544с. Шифр П-25с. [З-5]

170. **Петровское**, село Коломенского уезда, Песоченского стана, общее владение полковника Сергея Васильевича Беклемишева, вдовствующей генеральши Екатерины Яковлевны Шиповой, прапорщика Александра Васильевича Беклемишева, лейб гвардии капитана Ивана Петровича Соловова, прапорщика Кондратия Яковлевича Наумова жены Екатерины Никифоровны, лейб гвардии сержанта Александра Дмитриевича Давыдова жены Анны Никифоровны, межевал 28 августа 1770 г. Ваксель.



Пашня 1237 д 2156 с, лес 7 д 1300 с, сенной покос 45 д 1800 с, селение 46 д 100, церковь и кладбище 400 с, дороги 4 д 170 с, реч. 4 д 2000 с, всего 1346 д 726 с, душ в селе 106, в сельце Городище 90. Шифр П-24с. [3-4]

170А. Земля церкви Ильи села Петровского, Коломенского уезда, Песоченского стана, межевал 4 августа 1770 г. Ваксель. Пашня 28 д 368 с, сенной покос 3 д 1832 с, дороги 1600 с, реч. 1000 с, всего 33 д. Шифр 3-23с. [3-4]

171. Луга села Петровского, что по реке Нерской, Коломенского уезда, Усмерского стана, межевал 2 августа 1770 г. Ваксель. Сенной покос 12 д 130 с, реч. 10 д 1280 с, болот 161 д 125 с, всего 183 д 1535 с. Шифр Л-7с. [Ж-5]

172. **Петряево**, сельцо Коломенского уезда, Левыченского стана, владение вдовы, маиорши, княгини Натальи Александровны Голицыной, межевал 6 июля 1770 г. Ваксель. Лес 244 д 1300 с, селение 5 д 900 с, пашня 220 д 800 с, сенной покос 137 д 1800 с, неудобий 4 д 1700 с, всего 493 д 1700 с, душ 15. Шифр П-2с. [Е-2]

173. **Пищева**, деревня Коломенского уезда, Усмерского стана, владение прокурора Федора Михайловича Колокольцова, межевал 31 мая 1770 г. Шмаров. Пашня 28 д 300 с, лес 84 д 891 с, сенной покос 27 д 2000 с, реч. 1000 с, дороги 1 д 600 с, селение 1 д 2376 с, всего 143 д 2367 с, душ 24. Шифр П-20с. [Ж-8]

174. **Подбережская**, пустошь Коломенского уезда, Усмерского стана, общее владение капитана Федора Александровича Наумова, маиора Степана, подпоручика Василия Львовичей Наумовых, маиора Алексея Васильевича Ртищева жены Василисы Федоровны, межевал 26 июня 1770 г. Арсеньев. Пашня 8 д 1200 с, лес и сенной покос 35 д 1592 с, реч. и болот 1 д 1400 с, всего 45 д 1792 с. Шифр П-21с. [3-6]

175. **Поддубье**, сельцо Коломенского уезда, Песоченского стана, владение лейб гвардии поручика Степана Ивановича Бибикова жены Марьи Ивановны, межевал 3 июля 1769 г. Арсеньев. Пашня 170 д 1703 с, лес 17 д 702 с, сенной покос 20 д 2020 с, селение 3 д 1378 с, дороги 1 д 1825 с, реч. 2 д 575 с, всего 216 д 1003 с, душ 66. Шифр П-27с. [Ж-3]

176. **Поджупинское**, отхожее поле Коломенского уезда, Усмерского стана, общее владение малолетних конной гвардии подпоручиков, князей Александра, Степана, Алексея, Ивана Борисовичей Куракиных, к деревне Усадищи, межевал 25 июня 1770 г. Протасов. Пашня 7 д 1755 с, сенной покос 1 д 975 с, дороги 50 с, реч. 360 с, всего 9 д 840 с. Шифр П-18с. [Ж-6]

177. **Подзаводной**, луг Коломенского уезда, Песоченского стана, владение генерала поручика Федора Ивановича Ватковского, к деревне Рыболовой, межевал 13 августа 1769 г. Арсеньев. Сенной покос 3 д 1270 с, реч. 1958 с, бечевник 890 с, всего 4 д 1718 с. Шифр П-22с. (объединено с № 131) [Е-3]

178. **Подлипые, Подлипки тож**, пустошь Коломенского уезда, Левыченского стана, общее владение надворного советника Николая Ивановича Нагаева жены Авдотьи Константиновны, вдовы лейб гвардии капрала Давыда Евсеевича Жданова жены Надежды Константиновны, межевал 5 июля 1770 г. Ваксель. Пашня 57 д 739 с, сенной покос 9 д 1521 с, дороги 1 д 24 с, реч. 430 с, болот 1921 с, всего 68 д 2235 с. Шифр П-23с. [Ж-3]

179. **Пожарская**, пустошь Коломенского уезда, Боршевского стана, владение поручика Петра Ивановича Кисслева вдовы Авдотьи Борисовны, межевал 14 июня 1770 г. Арсеньев. Лес и сенной покос 59 д 532 с, реч. и болот 2 д 400 с, всего 61 д 932 с. Шифр П-17с. [Ж-7]

180. **Покровское**, село Коломенского уезда, Песоченского стана, общее владение вдовствующей генеральши Софьи Семеновны Волконской, лейб гвардии капитана, князя Матвея Дмитриевича Кантемира, действительного камер гера, князя Андрея Михайловича Белосельского жены Анны Федоровны, флота капитана, князя Василия Алексеевича Голицына дочери, девицы, княжны Татьяны Васильевны, межевал 15 июля 1768 г. Ваксель. Пашня 1138 д 103 с, лесная мелкая поросль 4 д 300 с, сенной покос 114 д 1224 с, селение 26 д 950 с, церковь и кладбище 100 с, дороги 5 д 1800 с, реч. 29 д 1050 с, всего 1318 д 727 с, душ в селе 88, в деревнях: Хариной 51, Буянихе 49. Шифр П-30к. [И-2]

181. **Покровское, Осеченки тож**, село Московского уезда, Каменского стана, общее владение коллежского советника, князя Василия Ивановича и князя Алексея Васильевича Мещерских, межевал 18 июня 1768 г. Квашнин Самарин. Пашня 55 д 1864 с, перелог и лесная мелкая поросль 169 д 1929 с, лес 111 д 1513 с, сенной покос 31 д 746 с, селение 5 д 623 с, бол. дорога 15 д 1900 с, дороги 1 д 2340 с, озеро и болото 120 д 1210 с, всего 512 д 125 с, душ 33. Шифр П-11с. [А-1]

181А. Церковная земля церкви Покрова. Пашня 2 д 414 с, сенной покос 8 д 885 с, лес 11 д 806 с, селение 1 д 1141 с, церковь и кладбище 648 с, реч. 1 д 1423 с, всего 25 д 507с. [А-1]

181Б. Церковная земля к церкви Покрова. Пашня 2 д 1976 с, лес 5 д 516 с, бол. дорога 1 д 600 с, всего 9 д 692с. [Б-1]



181В. Церковная земля к церкви Покрова. Лес 4 д 1472с. [Б-1]

182. **Полежаев**, луг Московского уезда, Ростовского стана, владение Главной дворцовой канцелярии, к деревне Шиловой, межевал 24 мая 1770 г. Назимов. Сенной покос 1 д 149 с, сенной покос и болото 1382 с, дороги 120 с, всего 1 д 1651 с. Шифр П-8с. (объединено с № 42) [В-1]

183. **Половчиново**, пустошь Коломенского уезда, Боршевского стана, общее владение капитана Григория Игнатьевича Рославлева и прапорщика Карла Карловича Шулниуса, межевал 27 октября 1770 г. Арсеньев. Лес и сенной покос 257 д 1690 с, дороги 1740 с, реч. 3 д 1570 с, всего 262 д 200с. Шифр П-15с. [Е-5]

184. **Полушкина**, деревня Московского уезда, Абарничьего стана, владение генерал аншефа, действительного камер гера, сенатора и разных орденов ковалера, графа Романа Ларионовича Воронцова, межевал 21 мая 1768 г. Муравьев. Пашня 35 д 880 с, сенной покос 12 д 1790 с, лес 282 д 1370 с, селение 2 д 800 с, дороги 3 д 268 с, пруды 1690 с, болот 20 д 2337 с, реч. 1940 с, всего 358 д 1475 с, душ 16. Шифр П-12с. [А-1]

185. **Поповка**, сельцо Московского уезда, Раменского стана, владение девицы Катерины Артамоновны Савеловой, межевал 14 июля 1768 г. Квашнин Самарин. Пашня 43 д 1121 с, лес 182 д 419 с, сенной покос 13 д 1345 с, селение 3 д 238 с, дороги 3 д 1800 с, реч. 5 д 1534 с, всего 251 д 1657 с, душ 29. Шифр П-13с. [В-3]

186. **Порхачи**, половина пустоши Коломенского уезда, Боршевского стана, владение коллежского ассесора Семена Степановича Алексева, межевал 11 июня 1770 г. Арсеньев. Пашня 17 д 2264 с, лес 6 д 1800 с, сенной покос 5 д 50 с, дороги 1410 с, реч. 1400 с, всего 30 д 2124 с. Шифр П-16с. [Е-6]

187. **Починки**, пустошь Коломенского уезда, Усмерского стана, владение полковника Александра Романовича Рохманова жены Александры Григорьевны, межевал 12 июня 1770 г. Шмаров. Пашня 34 д 385 с, лесная мелкая поросль 42 д 645 с, сенной покос 2 д 300 с, дороги 1164 с, реч. и болот 1 д 235 с, всего 80 д 329 с. Шифр П-19с. [Ж-7]

188. **Пурашево**, пустошь Московского уезда, Раменского стана, владение брегандира Александра Ивановича Болтина жены Авдотьи Федоровны, к деревне Хрипань, межевал 4 июля 1768 г. Квашнин Самарин. Лес 315 д 2382 с, дороги 1200 с, болото 1 д 1326 с, всего 318 д 108 с. Шифр П-9с. [Б-2]

189. **Пятницкой**, погост Московского уезда, Гуслицкого стана, межевал 24 октября 1769 г. Назимов. Пашня 47 д 890 с, лес 31 д 1636 с, сен-

ной покос 26 д 1618 с, селение 1 д 513 с, церковь и кладбище 324 с, дороги 1440 с, реч. 1 д 280 с, всего 108 д 1901 с, священник 1, дьячек 1, пономарь 1. Шифр П-14с. [Д-5]

190. **Ровенская**, пустошь Коломенского уезда, Усмерского стана, общее владение полковника Ивана Никитича Зотова и малолетнего Алексея Петровича Ижорина, межевал 15 октября 1770 г. Протасов. Пашня 17 д 700 с, лес и сенной покос 81 д 1965 с, дороги 720 с, всего 99 д 985 с. Шифр Р-4с. [Ж-6]

191. **Рожественской**, погост Московского уезда, Каменского стана, межевал 1 июня 1767 г. Травин. Пашня 16 д 1000 с, лес 9 д 500 с, сенной покос 7 д 1900 с, селение 1500 с, кладбище 600 с, дороги 1 д 30 с, болот 3 д 1346 с, всего 38 д 2076 с. Шифр 3-4с. [А-2]

192. **Рудневской**, погост Московского уезда, Гуслицкого стана, владение попов с причетники, межевал 30 июля 1769 г. Муравьев. Пашня 104 д 100 с, сенной покос 41 д 810 с, лес 70 д 730 с, селение 9 д 277 с, церковь и кладбище 1856 с, дороги 1 д 882 с, реч. 2259 с, всего 227 д 2114 с. Шифр Р-2с. [Д-10]

193. **Рыболова**, деревня Коломенского уезда, Песоченского стана, владение генерал аншефа Федора Ивановича Вадковского, по смерти его, по наследству сына его, полковника Егора Федоровича Вадковского, межевал 12 августа ... Арсеньев, утв. в 1784 г. ... Пашня 343 д 2315 с, лес 165 д 1558 с, лес по болоту 128 д 691 с, роща 16 д 640 с, сенной покос 283 д 1579 с, селение 11 д 200 с, дороги 6 д 1940 с, реч. 37 д 1620 с, болот 15 д 13 с, бечевник 11 д 1110 с, всего 1003 д 1360 с, душ 60. Шифр Р-5к. [Е-3]

194. **Рыково**, пустошь Коломенского уезда, Боршевского стана, общее владение вдовы, полковницы Ирины Ивановны Свечиной и подпорутчика Ивана Николаевича Стрешнева, межевал 12 июня 1770 г. Протасов. Пашня 164 д 400 с, лес 255 д 1542 с, сенной покос 8 д 800 с, реч. 680 с, болот 3 д 1200 с, всего 431 д 2222 с. Шифр Р-3с. [Е-7]

195. **Рылово**, пустошь Коломенского уезда, Песоченского стана, владение полковника Сергея Васильевича Беклемишева, межевал 13 октября 1770 г. Ваксель. Пашня 28 д 889 с, лес 8 д 740 с, сенной покос 16 д 1200 с, дороги 2100 с, реч. 5 д, всего 59 д 129 с. Шифр Р-6с. [Ж-5]

196. **Рябцов**, луг Московского уезда, Ростовского стана, владение Главной дворцовой канцелярии, к деревне Вертячевой, межевал 9 мая 1770 г. Назимов. Сенной покос 25 д 914 с, дороги 1560 с, реч. 360 с, всего 26 д 434с. Шифр Р-1с. [Г-1]



197. **Сабурово**, сельцо Коломенского уезда, Левыченского стана, общее владение подполковника Михаила Ивановича Оголина жены Марьи Логиновны, капитана Григория Григорьевича Желтухина, лейб гвардии прапорщика Тимофея Афонасьевича Оголина жены Анны Власьевны, межевал 8 июня 1770 г. Ваксель. Пашня 406 д 1647 с, сенной покос 21 д 369 с, селение 8 д 1600 с, дороги 2100 с, реч. 2 д 2200 с, всего 440 д 716 с, душ 29. Шифр С-20с. [Ж-2]

198. **Савинское Займище**, отхожий церковный луг, Московского уезда, Растовского стана, владение села Синькова (Никитского уезда), межевал в мае 1770 г. Назимов. Сенной покос 2 д 1869,5 с, болото 2 д 2273 с, дороги 180 с, реч. 20 с, всего 5 д 2242 с. Шифр С-3с. (объединено с № 42) [В-1]

199. **Саламыково**, сельцо Коломенского уезда, Песоченского стана, общее владение порутчика Павла Николаевича Летунова дочерей, лейб гвардии Конного полку секунд ротмистра Сергея Аникиевича Князева жены Авдотьи Павловны и девицы Пелагеи Павловны, межевал 20 июня 1769 г. Арсеньев, утв. 20 июня 1784 г. Казмин. Пашня 33 д 1416 с, сенной покос 1 д 850 с, лес 47 д 1750 с, селение 1984 с, дороги 1950 с, реч. 1353 с, всего 84 д 2103 с, душ 15. Шифр С-18с. [Е-3]

199А. Земля, отмежеванная из села Боршевы в Казенное ведомство под названием сельца Саламыкова, межевал 18 июня 1784 г. Казмин. Лес 122 д 1640 с, роща 8 д 1600 с, дороги 1808 с, реч. 88 с, всего 132 д 336 с. Шифр 3-20с. [Е-3]

200. **Самароково**, пустошь Коломенского уезда, Песоченского стана, владение сержанта Александра Дмитриевича Давыдова, межевал 10 июля 1769 г. Арсеньев. Пашня 59 д 1905 с, лес 9 д 1800 с, сенной покос 9 д 350 с, дороги 1950 с, реч. 600 с, всего 79 д 1805 с. Шифр С-26с. [Ж-3]

201. **Сафоново**, сельцо Московского уезда, Раменского стана, владение коллежского ассесора Дмитрия Ивановича Бутурлина, межевал 15 июля 1768 г. Квашнин Самарин. Пашня 203 д 1012 с, перелог и лесная мелкая поросль 58 д 2076 с, лес 215 д 1850 с, сенной покос 58 д 120 с, селение 12 д 301 с, дороги 4 д 1350 с, реч. и болот 159 д 274 с, всего 711 д 2183 с, душ 89. Шифр С-4с. [Г-3]

202. **Свистягина**, деревня Коломенского уезда, Похрянского стана, владение Коллегии экономии, ранее Успенского собора Коломны, межевал 29 мая 1768 г. Ваксель. Пашня 675 д 1880 с, лес 5 д 100 с, сенной покос 51 д 630 с, селение 11 д 400 с, дороги 9 д 300 с, реч. 1 д 70 с, всего 753 д 980 с, душ 200. Шифр С-29к. [И-3]

203. **Северово**, пустошь Коломенского уезда, Левыченского стана, владение вдовы, маиорши Натальи Александровны Голицыной, межевал 1 июля 1770 г. Ваксель. Лесная мелкая поросль 16 д 376 с, сенной покос 5 д 180 с, реч. 1180 с, дороги 1200 с, всего 22 д 536 с. Шифр С-1с. [Е-1]

204. **Селезино**, пустошь Коломенского уезда, Усмерского стана, была канцеляриста Василия Сергеевича Свищова, ныне в ведении Коломенской воеводской канцелярии, межевал 17 июня 1770 г. Арсеньев. Пашня 14 д 400 с, сенной покос 5 д 1600 с, лес 55 д 1120 с, реч. 490 с, всего 75 д 1210 с. Шифр С-12с. [Ж-6]

205. **Селкин**, луг Московского уезда, Гуслинского стана, владение Коллегии экономии, ранее Соловецкой Марчуговской пустыни, межевал 15 ноября 1769 г. Назимов. Сенной покос 9 д 769 с, дороги 180 с, бечевник 2 д 1400 с, всего 11 д 2349 с. Шифр С-16с. [Е-4]

206. **Семеновская**, пустошь Коломенского уезда, Усмерского стана, владение генерала порутчика и ковалера Николая Ивановича Расловлева, межевал 14 июня 1770 г. Протасов. Пашня 39 д 1680 с, лес 56 д 1836 с, сенной покос 5 д 600 с, реч. 1300 с, всего 102 д 616 с. Шифр С-11с. [Ж-7]

207. **Семеновское**, село Коломенского уезда, Песоченского стана, общее владение князя Андрея Михайловича Белосельского жены Анны Федоровны, генерала порутчика Ивана Петровича Леонтьева, межевал 17 октября 1769 г. Ваксель. Пашня 782 д 240 с, сенной покос 24 д 400 с, селение 13 д 1200 с, дороги 5 д 300 с, реч. 3 д 200 с, всего 827 д 2340 с, душ 272. Шифр С-27с. [З-2]

208. Сенной покос, Коломенского уезда, Песоченского стана, владение вдовы, генеральши Анны Андреевны Толстой, межевал 22 июня 1769 г. Арсеньев. Сенной покос 11 д 820 с, дороги 900 с, реч. 1 д 1800 с, всего 13 д 1120 с. Шифр С-22с. [Ж-4]

209. Сенной отхожий покос, Коломенского уезда, Песоченского стана, владение генерал маиора Гаврилы Ильича Бибикова, к селу Шкини (Коломенского уезда), межевал 23 мая 1769 г. Арсеньев. Сенной покос 16 д 531 с, дороги 954 с, реч. 1395 с, всего 17 д 480 с. Шифр С-21с. [Ж-4]

210. **Сидоровской**, луг Коломенского уезда, Усмерского стана, владение прапорщика Александра Васильевича Беклемишева, межевал 5 августа 1770 г. Ваксель. Сенной покос 14 д, болот 1 д 6 с, реч. 1080 с, всего 15 д 1680 с. Шифр С-15с. [Ж-5]

211. **Силино**, сельцо Бронницкого уезда, владение коллежского ассесора Федора Ивановича Янихина, межевал ... Арсеньев. Пашня 82 д 1685 с, сенной покос 18 д 2300 с, селение 5 д 300 с, лес 42 д



1937 с, дороги 2 д 1134 с, реч. 2 д 200 с, всего 146 д 1533 с, душ 64. Шифр С-10с. [Е-6]

212. **Слечилово**, пустошь Бронницкого уезда, владение надворной советницы Марьи Ивановны Протопоповой, межевал 19 октября 1770 г. Арсеньев. Пашня 1 д 200 с, лес 33 д 1000 с, всего 34 д 1200 с. Шифр С-8с. [Е-5]

212А. Отмежеванная земля из пустоши Слечиловой вдовы, полковницы Ирины Ивановны Свечиной и подпорутчика Ивана Николаевича Стрешнева в государственные земли, межевал 15 ноября 1773 г. Ваксель. Пашня 6 д 361 с, лес 4 д 2140 с, дороги 402 с, всего 11 д 503 с. Шифр 3-9с. [Е-5]

213. **Слободино, Хрулево тож**, село Коломенского уезда, Левыченского стана, общее владение подполковника Петра, ротмистра Ивана, порутчиков Василия и Сергея Саввичей Ильиных, вдовы, секретарши Катерины Алексеевны Ильиной, порутчика Александра Ивановича Дубровского жены Марьи Саввишны, межевал 31 августа 1770 г. Ваксель. Пашня 411 д 2231 с, лес 221 д 1500 с, сенной покос 45 д 2086 с, селение 16 д 1200 с, церковь и кладбище 1786 с, дороги 2 д, реч. 11 д 950 с, всего 710 д 153 с, душ 100. Шифр С-19с. [Е-2]

214. **Соболева**, деревня Московского уезда, Гуслицкого стана, владение Коллегии экономии, ранее Чудова кафедрального монастыря, в споре с селом Карповым, межевал 17 июня 1769 г. Муравьев. Пашня 1239 д 1676 с, сенной покос 475 д 889 с, лес 2351 д 1455 с, селение 50 д 1782 с, бол. дорога 28 д 1800 с, дороги 11 д 1050 с, реч. 10 д 1783 с, всего 4158 д 835 с, душ в деревне Соболевой 225, в деревне Осташевой 122. Шифр С-7к. [Д-6]

215. **Сорокородня**, погост Коломенского уезда, Песоченского стана, владение церкви Успения Богородицы, межевал 13 июня 1769 г. Арсеньев. Пашня 35 д 1929 с, лес и сенной покос 15 д 1912 с, селение 1 д 100 с, церковь и кладбище 460 с, дороги 1230 с, реч. 360 с, болот 1 д 1200 с, всего 54 д 2391с. Шифр С-17с. [Ж-3]

216. **Софьино**, село Московского уезда, Растовского стана, ведомства Главной дворцовой канцелярии, в споре с селом Новорожественским, межевал 16 июля 1768 г. Назимов, утв. 20 октября 1780 г. Лавров. Пашня 941 д 1300 с, лес 182 д 348 с, сенной покос 601 д 2165 с, селение 50 д 123 с, бол. дорога 21 д 600 с, дороги 16 д 840 с, реч. 95 д 1269 с, бечевник 23 д 1700 с, всего 1932 д 1145 с, душ в селе 359, в деревнях: Становой 104, Пашкиной 70, Шиловой 85. Шифр С-2к. [Г-1]

216А. Церковная пашенная земля села Софьино церкви Великомученика Никиты, межевал 1 июля

1768 г. Назимов. пашня 31 д 2190 с, сенной покос 1826 с, дороги 1050 с, всего 33 д 264 с. Шифр П-3с.

216Б. Писцовая церковная земля села Софьино церкви Великомученика Никиты, межевал 1 июля 1768 г. Назимов. Сенной покос 1 д 180 с, бечевник 830 с, всего 1 д 1200 с. Шифр П-4с.

216В. Церковная земля села Софьино церкви Великомученика Никиты, межевал 1 июля 1768 г. Назимов. Сенной покос 5 д 125 с, реч. 30 с, всего 5 д 155 с. Шифр П-5с.

216Г. Пустошь Грязнова, Московского уезда, Растовского стана, Софьинской волости, деревни Шиловой, межевал в мае 1770 г. Назимов. Сенной покос 2 д 607 с, дороги 180 с, всего 2 д 787 с. Шифр Г-1с.

217. **Спаская**, земля Коломенского уезда, Усмерского стана, которая из Коломенской воеводской канцелярии отдается в оброк, во владение малолетнего кадета Александра Толстова, за родителем его, генерал аншефом и ковалером Матвеем Андреевичем, ныне продана согласно инструкции кадету ..., межевал 18 августа 1770 г. Ваксель. Пашня 4 д, лес 4 д 1000 с, мелкая лесная поросль 10 д 526 с, сенной покос 1 д 150 с, бечевник 1 д 2250 с, реч. 7 д 1800 с, всего 29 д 926 с. Шифр 3-16с. [3-5]

218. **Спаское**, сельцо Коломенского уезда, Усмерского стана, общее владение покойной генеральши Анны Андреевны Толстой, ныне детей ее, Артиллерийского кадетского корпуса капитана Ивана, армии премьер-майора Федора да малолетнего Кадетского шляхетского корпуса сержанта Николая, кадета Александра Матвеевичей Толстых, межевал 5 сентября 1770 г. Ваксель. Пашня 246 д 573 с, лес 360 д 300 с, сенной покос 189 д 115 с, сенной покос и кустарник 296 д 130 с, лес 6 д 280 с, дороги 3 д 1800 с, бечевник 4 д 1400 с, реч. 23 д 1136 с, река Москва 13 д 1800 с, всего 1143 д 334 с, душ в сельце 38, по деревням: Хлопенки 55, Маришкина 60. Шифр С-13с. [3-5]

219. **Спаской**, погост Московского уезда, Гуслицкого стана, владение попа с причетники, межевал 24 августа 1769 г. Муравьев. Пашня 47 д 1850 с, сенной покос 17 д 1413 с, лес 22 д 290 с, селение 2 д 338 с, реч. 13 д 1877 с, всего 104 д 660 с. Шифр С-9с. [Г-8]

220. **Спицыно**, пустошь Коломенского уезда, Песоченского стана, общее владение генерала порутчика, действительного камер-гера Александра Ивановича Расловлева, подполковника Михаила Абрамовича Расловлева, коллежского ассесора Максима Антоновича Шварца, межевал 19 и 20 мая 1769 г. Арсеньев. Пашня 115 д 1293 с, лес 3 д 800 с,



сенной покос 5 д 1500 с, дороги 1 д 900 с, реч. 250 с, всего 125 д 2343 с. Шифр С-25с. [Ж-4]

221. **Старая Марьинка**, пустошь Коломенского уезда, Левыченского стана, владение атьютанта Доримедонта Сергеевича Хлопова, межевал 17 июля 1770 г. Ваксель. Пашня 3 д 1868 с, лесная мелкая поросль 8 д 512 с, сенной покос 6 д 1200 с, дороги 240 с, всего 18 д 1420 с. Шифр М-3с. [Е-1]

222. **Старкова**, деревня Московского уезда, Раменского стана, владение Коллегии экономии, ранее Богоявленского монастыря, межевал 14 июля 1768 г. Квашнин Самарин. Пашня 57 д 1835 с, лес 292 д 1420 с, сенной покос 39 д 375 с, селение 5 д 1386 с, дороги 4 д 1713 с, реч. 1 д 1738 с, всего 401 д 1267 с, душ 39. Шифр С-5с. [В-3]

223. **Степановское**, село Коломенского уезда, Песоченского стана, общее владение покойной госпожи Анны Андреевны Толстой, ныне детей ее, Артиллерийского кадетского корпуса капитана Ивана, армии премьер маиора Федора, малолетнего сержанта Артиллерийского кадетского корпуса Николая и кадета Александра Матвеевичей Толстых, межевал 18 сентября 17... г. Ваксель. Пашня 2510 д 1722 с, лес 383 д 1170 с, сенной покос 102 д 600 с, селение 131 д 2000 с, церковь и кладбище ..., бол. дорога 4 д 750 с, дороги 18 д 750 с, реч. 22 д ..., всего 3172 д 2062 с, душ в селе 250, по деревням: Лыцова 210, Аргунова 199, Мошкова 66, Исупова 34, всего 809. Шифр С-28к. [З-3]

224. **Суботино**, сельцо Коломенского уезда, Песоченского стана, общее владение покойного коллежского советника Максима Антоновича Шварца, ныне детей его, гвардии сержантов Петра и Максима, коллежского советника Михаила Абрамовича Расловлева, порутчика Андреяна Федоровича Хрипкова жены Прасковьи Борисовны и сына ее, лейб гвардии капрала Дмитрия Лаврентьевича Рославлева, порутчика Льва Алексеевича Игнатьева, межевал 3 июня 1769 г. Арсеньев. Пашня 323 д 907 с, сенной покос 32 д 2156 с, селение 8 д 2100 с, дороги 3 д 200 с, реч. и болот 10 д 970 с, всего 378 д 1533с. Шифр С-23с. [Ж-4]

225. **Сухонь**, пустошь Коломенского уезда, Песоченского стана, общее владение покойной госпожи Анны Андреевны Толстой, ныне детей ее, Ивана, Федора, Николая, Александра Матвеевичей Толстых, межевал 27 сентября 1770 г. Ваксель. Пашня 97 д 506 с, сенной покос 1 д 100 с, дороги 2 д 1950 с, всего 101 д 156 с. Шифр С-24с. [З-4]

226. **Татаринцово**, село Коломенского уезда, Левыченского стана, владение вдовы, подполковницы Марфы Семеновны Лодыженской, межевал 5 июля 1770 г. Ваксель. Пашня 73 д 697 с, лес 9 д

900 с, сенной покос 18 д 1800 с, селение 8 д 2150 с, дороги 1200 с, реч. 2 д 325 с, церковь и кладбище 576 с, всего 113 д 448 с, душ 90. Шифр Т-11с. [Ж-2]

227. **Таузова**, деревня Коломенского уезда, Левыченского стана, общее владение подполковника Михаила Ивановича Оголина жены Марьи Логиновны, вдовы, полковницы Мавры Семеновны Лодыженской, межевал 14 сентября 1770 г. Ваксель. Пашня 215 д 1674 с, лес 76 д 1520 с, сенной покос 12 д 131 с, селение 4 д 473 с, дороги 2 д 32 с, реч. 1 д 1960 с, всего 312 д 990 с, душ 36. Шифр Т-10с. [Ж-2]

228. **Телицыно**, сельцо Коломенского уезда, Песоченского стана, владение бригадира Николая Николаевича Салтыкова, межевал 14 июля 1769 г. Арсеньев, утв. 18 июня 1784 г. Казмин. Пашня 100 д 451 с, лес и сенной покос 184 д 456 с, селение 5 д 1920 с, дороги 2 д 786 с, пруд 1540 с, болотие 1 д 1289 с, всего 294 д 1642 с, душ 50. Шифр Т-12с. [Ж-3]

229. **Тетерин**, погост Коломенского уезда, Песоченского стана, владение церкви Вознесения Христова, межевал 12 августа 1769 г. Арсеньев. Пашня 34 д 710 с, мелкой лес 1 д 400 с, сенной покос 2 д 50 с, селение 1 д 1000 с, церковь и кладбище 600 с, дороги 1800 с, река Москва 4 д 100 с, беченик 2 д 50 с, реч. 245 с, всего 46 д 155 с. Шифр Т-8с. [Е-3]

230. **Тишкова**, деревня Коломенского уезда, Левыченского стана, общее владение подполковника Петра, ротмистра Ивана, подпоручиков Василия и Сергея Саввичей Ильиных, вдовы, секретарши Екатерины Алексеевны Ильиной, порутчика Александра Ивановича Дубровского жены Марьи Саввишны, межевал 21 августа 1770 г. Ваксель. Пашня 67 д 1920 с, сенной покос 6 д 800 с, селение 2 д 1600 с, дороги 830 с, реч. 200 с, всего 77 д 550 с, душ 100. Шифр Т-9с. [Ж-2]

231. **Толмачево**, село Коломенского уезда, Левыченского стана, владение порутчика Александра Ивановича Дубровского, межевал 9 сентября 1770 г. Ваксель. Пашня 661 д 275 с, лес 150 д 113 с, сенной покос 26 д 1100 с, селение 15 д 110 с, неудобий 6 д 1030 с, всего 858 д 1928 с, душ 118. Шифр Т-2с. [Е-1]

232. **Толокнеево**, пустошь Коломенского уезда, Левыченского стана, общее владение вдовствующей госпожи, генеральши, княгини Софьи Семеновны Волконской, конной гвардии ротмистра, графа Сергея Борисовича Шереметева жены, вдовы, графини Фетиньи Яковлевны, действительного камер гера, князя Андрея Михайловича Белосельского жены, княгини Анны Федоровны.



морского флота капитана, князя Василия Голицына дочери, девицы Татьяны, коллежского ассесора Дмитрия Ивановича Бутурлина, действительного камер гера и ордена Святыя Анны кавалера, лейб гвардии Измайловского полку премьер-майора, князя Петра Алексеевича Голицына жены, княгини Катерины Федоровны, межевал 18 июня 1768 г. Ваксель. Пашня 165 д 1074 с, сенной покос 12 д 600 с, дороги 1 д, реч. 400 с, всего 178 д 2074 с. Шифр Т-16с. [3-2]

233. **Травково**, пустошь Коломенского уезда, Похрянского стана, общее владение полковника Петра Михайловича Приклонского жены Натальи Николаевны, статского советника, князя Ивана Андреевича Друцкого Соколинского жены, вдовы, княгини Федосьи Володимировны, премьер-майора, князя Александра Алексеевича Долгорукова, премьер-майора, князя Александра Володимировича Долгорукова, межевал 28 мая 1768 г. Ваксель. Пашня 22 д 1057 с, сенной покос 2 д, дороги 240 с, всего 24 д 1297 с. Шифр Т-18с. [И-3]

234. **Троицкая**, пустовая церковная земля Коломенского уезда, Песоченского стана, по отдаче из Коломенской воеводской канцелярии из оброку во владении села Троицкого разных помещиков, прокурора Александра Федоровича Шувалова, гвардии капитана Ивана Артамоновича Дмитриева Мамонова, коллежского ассесора Любима Селиверстовича Гурьева, полковника, князя Александра Ивановича Мещерского, малолетнего Алексея Петровича Ижорина, межевал 25 августа 1769 г. Хрипков. Пашня 11 д 337 с, сенной покос 5 д 1608 с, реч. 430 с, всего 16 д 2375 с. Шифр Т-13с. [3-4]

235. **Троицкое**, село Коломенского уезда, Маковского стана, общее владение вдовствующей генеральши Софьи Семеновны Волконской, конной гвардии ротмистра, графа Сергея Борисовича Шереметева жены, вдовы Фетиньи Яковлевны, с императорского величества камер юнкера, князя Андрея Михайловича Белосельского жены Анны Федоровны, морского флота капитана, князя Василия Алексеевича Голицына дочери, девицы, княжны Татьяны Васильевны, межевал 19 июля 1768 г. Ваксель. Пашня 2805 д 1914 с, лес 593 д 1594 с, сенной покос 161 д 958 с, церковь и кладбище 324 с, селение 76 д 142 с, дороги 21 д 1800 с, реч. 25 д 2050 с, всего 3685 д 182 с, душ в селе 304, по деревням: Слободка 186, Лаптева 126, Ярцова 61, Полупирогова 90, Благовская 220. Шифр Т-15к. [3-1]

236. **Троицкое**, село Коломенского уезда, Похрянского стана, общее владение прокурора Алек-

сандра Федоровича Шувалова, гвардии капитана Ивана Артамоновича Дмитриева Мамонова, коллежского ассесора Любима Селиверстовича Гурьева, полковника, князя Александра Ивановича Мещерского, малолетнего Алексея Петровича Ижорина, межевал 19 июля 1770 г. Арсеньев. Пашня 114 д 700 с, лес 159 д 731 с, сенной покос 56 д 300 с, селение 14 д 2000 с, церковь и кладбище 875 с, бол. дорога 4 д 1125 с, дороги 4 д 750 с, реч. 1 д 200 с, всего 354 д 1881 с, душ 167. Шифр Т-14с. [3-4]

236А. От села Троицкого отрезанная земля в государственные дачи, межевал 19 июля 1770 г. Арсеньев. Пашня 44 д 1906 с, сенной покос 4 д 2260 с, бол. дорога 1 д 2220 с, дороги 1140 с, реч. 263 с, всего 52 д 589с. Шифр 3-25с. [3-4]

237. **Трофимовская**, деревня Коломенского уезда, Усмерского стана, общее владение покойного секунд-майора Александра Гавриловича Замятина жены Анны Александровны с детьми, Дмитрием, Пелагеей, Гаврилою и малолетнего прапорщика Ивана Алексеевича Милославского, межевал 3 июня 1770 г. Протасов. Пашня 408 д 415 с, лес 276 д 1252 с, сенной покос 18 д 2300 с, селение 8 д 50 с, дороги 1 д 1015 с, реч. 2 д 1535 с, всего 725 д 1767 с, душ 133. Шифр Т-7с. [Ж-5,6]

238. **Труфаново**, пустошь Бронницкого уезда, владение коллежского ассесора Федора Ивановича Янихина, межевал в июне 1770 г. Арсеньев. Пашня 11 д 1416 с, сенной покос 4 д 2200 с, лес 22 д 1650 с, реч. 850 с, всего 39 д 1316 с. Шифр Т-5с. [Е-6]

239. **Туманово**, пустошь Московского уезда, Раменского стана, владение Коллегии экономии, ранее Николаевского Угрешского монастыря, межевал 11 июля 1768 г. Квашнин Самарин. Пашня 8 д 400 с, лес 472 д 930 с, сенной покос 5 д 1371 с, дороги 1 д 2175 с, всего 488 д 59 с. Шифр Т-4с. [Б-2]

240. **Турыгино**, пустошь Коломенского уезда, Усмерского стана, владение вдовы, ротмистрши Клеопатры Михайловны Фамендиной, межевал 9 июня 1770 г. Шмаров. Пашня 34 д 1960 с, лес 2 д 1275 с, сенной покос 26 д 2172 с, реч. 140 с, дороги 1200 с, всего 64 д 1947 с. Шифр Т-6с. [Ж-7]

241. **Тырново**, пустошь Коломенского уезда, Маковского стана, общее владение вдовы, генеральши, княгини Софьи Семеновны Волконской, конной гвардии ротмистра, графа Сергея Борисовича Шереметева жены, вдовы, графини Фетиньи Яковлевны, князя Андрея Михайловича Белосельского жены Анны Федоровны, князя Василия Алексеевича Голицына дочери Татьяны, межевал 19 июня 1768 г. Ваксель. Пашня 104 д 975 с, сенной покос 3 д 410 с, дороги 1320 с, реч. 340 с, всего 108 д 645 с. Шифр Т-17с. [3-2]



242. **Тяжина**, деревня Московского уезда, Раствова стана, дворцовой Софьинской волости, владение Главной дворцовой канцелярии, межевал 3 июля 1769 г. Назимов. Пашня 300 д 772 с, перелог и лесная мелкая поросль 99 д 1733 с, сенной покос 30 д 1590 с, селение 7 д 1930 с, дороги 4 д 1950 с, реч. 1 д 1650 с, всего 445 д 25 с, душ 127. Шифр Т-1к. [Д-1]

242А. Отхожий луг деревни Тяжиной, Коломенского уезда, Песоченского стана, межевал 9 сентября 1769 г. Хрипков. Сенной покос 4 д 1253 с, реч. 1600 с, всего 5 д 453 с. Шифр О-4с. [Д-1]

243. **Ульянино**, село Коломенского уезда, Песоченского стана, общее владение генерал-майора Ивана Ивановича Давыдова, сержанта Александра Дмитриевича Давыдова, межевал 18 июля 1769 г. Арсеньев. Пашня 602 д 1596 с, сенной покос 41 д 1600 с, лес 50 д, селение 12 д 832 с, церковь и кладбище 440 с, бол. дорога 17 д 1380 с, дороги 2 д 1200 с, реч. 3 д 1800 с, всего 730 д 1648 с, душ 170. Шифр У-5с. [Ж-3]

244. **Ульянинская**, пустошь Коломенского уезда, Усмерского стана, общее владение капитана Григория Григорьевича, от бонбондир-капрала Игнатия сына Юдина детей Желтухиных, малолетнего конной гвардии подпоручика, князя Александра, Степана, Алексея, Ивана Борисовичей Куракиных, межевал 26 июня 1770 г. Арсеньев. Пашня 47 д 1480 с, лес и сенной покос 270 д 79 с, реч. 800 с, всего 317 д 2359 с. Шифр У-4с. [З-6]

245. **Усмерской**, погост Коломенского уезда, Усмерского стана, владение церкви Рождества Христова, межевал 29 июня 1770 г. Протасов. Пашня 48 д 538 с, лес 4 д 1200 с, сенной покос 3 д 1650 с, селение 1580 с, церковь и кладбище 180 с, реч. 920 с, дороги 1800 с, всего 58 д 668 с. Шифр У-2с. [Ж-6]

246. **Устинково**, сельцо Московского уезда, Каменского стана, владение статского советника Александра Федоровича Шувалова, межевал 17 июня 1768 г. Квашнин Самарин. Пашня 42 д 2149 с, лес 221 д 611 с, сенной покос 33 д 782 с, селение 2 д 1450 с, дороги 2 д 2000 с, болот 7 д 735 с, пруд 1960 с, всего 311 д 87 с, душ 19. Шифр У-1с. [А-2]

247. **Уткино**, пустошь Коломенского уезда, Усмерского стана, общее владение подпоручика, князя Михаила Никитича Щетинина, майора Козьмы Кондратьевича Санцыперова, вдовы, капральши Агафьи Володимировны Щетининой, лейб-гвардии капрала Петра Еремеевича Галского жены Оксаны (?) Емельяновны, лейб-гвардии Семеновского полку капитана Александра Васильевича Демидова, межевал 23 июля 1770 г. Протасов. Пашня 21 д 2134 с,

лес 9 д 300 с, сенной покос 1 д 280 с, дороги 1470 с, реч. 150 с, всего 32 д 1934 с. Шифр У-3с. [З-7]

248. **Фаустова**, деревня Московского уезда, Раменского стана, владение Коллегии экономии, ранее Троицкой Марчуговской пустыни, в споре с деревней Фоминой, межевал 5 ноября 1768 г. Шулниус, утв. 7 июля 1777 г. Лавров. Пашня 222 д 2139 с, лес по болоту 34 д 1719 с, сенной покос 129 д 916 с, селение 5 д 889 с, монастырь и строение 1 д 459 с, мельница 225 с, дороги 2 д 1500 с, реч. 48 д 717 с, бечевник 5 д 1500 с, всего 450 д 464 с, душ 152. Шифр Ф-3с. [Е-4]

249. **Федина**, деревня Коломенского уезда, Песоченского стана, владение покойного генерал-аншефа и ковалера Федора Ивановича Вадковского, ныне сына его, полковника Егора Федоровича Вадковского, межевал 13 августа 1769 г. Арсеньев, утв. 21 июня 1784 г. Казмин. Пашня 106 д 96 с, лес 222 д 584 с, сенной покос 10 д 945 с, селение 3 д 920 с, дороги 3 д 675 с, реч. 6 д 2364 с, бечевник 3 д 300 с, всего 355 д 1084 с, душ 83. Шифр Ф-2с. [Е-2]

250. **Федино**, сельцо Коломенского уезда, Большого Микулинского стана, владение прапорщика Александра Васильевича Беклемишева, межевал 11 июня 1768 г. Арсеньев. Пашня 204 д 1973 с, лес 7 д 2065 с, сенной покос 17 д 600 с, селение 9 д 2100 с, дороги 1 д 1700 с, реч. 1850 с, всего 242 д 688 с, душ 77. Шифр Ф-4с. [З-5]

251. **Фомина**, деревня Московского уезда, Гуслицкого стана, Гвоздинской волости, ведомства Главной дворцовой канцелярии, в споре с селом Марковым, межевал ... Лавров. Селение 123 д 1674 с, пашня 3142 д 1762 с, сенной покос 677 д 1703 с, лес 12239 д 94 с, неудобий 3636 д 2254 с, всего 19820 д 287 с, душ по деревням: Фомина 77, Никулина 71, Забусова 65, Торопова 77, Ворщикова 85, Серова 103, Бисерова 55, Цыбина 138, Золотова 174, Алешина 229, Исакова 46, Щелпина 141, Ашиткова 35, Губина 151, Дворникова 176. Шифр Ф-1к. [Е-3]

251А. Отхожая земля деревни Фоминой, Московского уезда, Гуслицкого стана, ведомства Главной дворцовой канцелярии, межевал 10 октября 1768 г. Назимов, утв. 6 октября 1783 г. Лавров. Пашня 11 д 319 с, сенной покос 15 д 1636 с, реч. 2 д 1960 с, бечевник 1 д 300 с, всего 30 д 1815 с. Шифр З-18с. [Е-3]

251Б. Луг деревни Фоминой, Коломенского уезда, Песоченского стана, ведомства Дворцовой канцелярии, межевал 13 августа 1769 г. Арсеньев. Сенной покос 1 д 2220 с, реч. 840 с, бечевник 420 с, всего 2 д 1080 с. Шифр Л-9с. (объединено с № 131)



252. **Фоминское**, сельцо Коломенского уезда, Похрянского стана, общее владение премьер-майора Ивана Даниловича Арсеньева жены Марьи Матвеевны, бригадира Леонтия Власевича Исакова жены Степаниды Гавриловны, секунд-майора Гаврилы Семеновича Арсеньева да капитана Никиты Васильевича Каверина жены Прасковьи Васильевны да капитана Михаила Еремеевича Чаплыгина жены Степаниды Семеновны, межевал 14 октября 1769 г. Ваксель. Пашня 463 д 1086 с, лес 77 д 1860 с, сенной покос 7 д 840 с, селение 4 д 300 с, реч. 700 с, всего 561 д 1386 с, душ 56. Шифр Ф-5с. [3-3]

253. **Харлово**, сельцо Коломенского уезда, Усмерского стана, общее владение майора Козмы Кондратьевича Сацыперова, подпоручика, князя Михаила Никитича Щетинина, вдовы, капралши Агафьи Володимировны Щетининой, межевал 19 мая 1770 г. Шмаров. Пашня 330 д 1247 с, лес 195 д 760 с, сенной покос 79 д 510 с, селение 5 д 1590 с, дороги 4 д 1560 с, реч. 480 с, всего 546 д 1350 с, душ 60. Шифр Х-3с. [3-7]

254. **Хотеичи**, село Московского уезда, Гуслицкого стана, владение вдовствующей камер-юнкерши, графини Ирины Ивановны с малолетним сыном Иваном Ларионовичем Воронцовых, ранее адмиральши Марии Ионишны Головиной, межевал 17 июня 1769 г. Муравьев, утв. 15 ноября 1800 г. Порываев. Пашня 2706 д 911 с, лес 1274 д 666 с, сенной покос 605 д 2000 с, селение 66 д 692 с, бол. дорога 20 д 1200 с, дороги 19 д, реч. 26 д 2367 с, болотные места 91 д 1220 с, всего 4810 д 1856 с, душ в селе 203, в деревне Анцыфоровой 252. Шифр Х-2к. [Д-7]

254А. Земля церкви Благовещения села Хотеичи, владение попа с причетники, межевал 31 августа 1769 г. Муравьев. Пашня 14 д 1660 с, сенной покос 9 д 780 с, селение 2 д 510 с, кладбище 966 с, бол. дорога 3 д 1992 с, дороги 828 с, озеро 688 с, реч. 1 д 100 с, всего 32 д 324 с. Шифр 3-10с.

254Б. Луг села Хотеичи церкви Благовещения, владение попа с причетники, межевал 31 августа 1769 г. Муравьев. Сенной покос 10 д 2276 с. Шифр Л-3с.

255. **Хрипани**, деревня Московского уезда, Раменского стана, владение бригадира Александра Ивановича Болтина жены Авдотьи Федоровны, межевал 13 июня 1768 г. Квашнин Самарин. Пашня 142 д 315 с, сенной покос 36 д 177 с, лес строельный 79 д 420 с, лес дровяной 73 д 1315 с, перелог и лесная мелкая поросль 8 д 327 с, мелкой лес по болоту 5 д 758 с, селение 8 д 350 с, бол. дорога 5 д 660 с, дороги 4 д 450 с, реч. и болот 3 д 353 с, всего 440 д 298 с, душ 78. Шифр Х-1с. [Б-2]

256. **Чаплыгино**, село Коломенского уезда, Похрянского стана, общее владение майора Ивана Михайловича Иванчина Писарева, прапорщика Петра Никитича Павлова, подпоручика Дмитрия Андреевича Колтовского, мазоров Ивана да князя Петра Ивановичей Гагариных, прапорщика Михаила Ивановича Кустерского, межевал 11 июня 1768 г. Ваксель. Пашня 1195 д 63 с, лес 319 д 250 с, сенной покос 114 д 275 с, селение 21 д 1000 с, церковь и кладбище 1200 с, бол. дорога 17 д 200 с, дороги 13 д 400 с, реч. 3 д 1100 с, всего 1583 д 2088 с, душ в селе 165, в деревне Степанищевой 90. Шифр Ч-3к. [3-4,И-4]

257. **Чеботиха, Абакумово тож**, пустошь Коломенского уезда, Песоченского стана, общее владение камер-юнкера, князя Андрея Михайловича Белосельского жены Анны Федоровны, генерал-майора и ковалера Ивана Петровича Леонтьева, межевал 1 октября 1769 г. Ваксель. Пашня 120 д 1950 с, лесная мелкая поросль 28 д 800 с, дороги 2050 с, всего 150 д. Шифр Ч-5с. [3-2]

258. **Чемодурова**, деревня Коломенского уезда, Усмерского стана, владение Коллегии экономии, ранее Златоустовского монастыря что в Москве, межевал 31 мая 1770 г. Протасов. Пашня 114 д 400 с, лес 256 д 398 с, сенной покос 23 д 1200 с, мелкой лес по болоту 135 д 2325 с, селение 3 д 100 с, реч. 8 д 900 с, дороги 2 д 900 с, всего 543 д 1423 с, душ 75. Шифр Ч-2с. [Ж-5]

259. **Чечевилово**, сельцо Коломенского уезда, Боршевского стана, владение вдовы, полковницы Ирины Ивановны Свечиной, межевал 30 октября 1770 г. Арсеньев. Пашня 196 д 1120 с, лес 390 д 290 с, сенной покос 34 д 1800 с, селение 8 д 520 с, дороги 7 д 2300 с, реч. 2 д 1550 с, всего 640 д 380 с, душ в сельце 61, в деревне Новоселовой 25, в деревне Вырыпаевой 30. Шифр Ч-1с. [Е-6]

259А. Отмежеванная земля из сельца Чечевилова в государственные земли, межевал в 1773 г. Ваксель. Пашня 36 д 1300 с, лес 180 д 2012 с, сенной покос 6 д 830 с, дороги 1 д 2100 с, реч. 510 с, всего 225 д 1952с. Шифр 3-12с. [Е-6]

259Б. **Чусово**, пустошь, владение генерала поручика Петра Григорьевича Племянникова. Межевал 21 июля 1770 г. Ваксель. Земли удобной 321 д 1296 с, неудобий 2 д 1750 с, всего 324 д 646 с. План под шифром "Ч-4с" утрачен ("выбыл 19 октября 1939 г."). [Ж-3]

260. **Шахов**, отхожий луг Московского уезда, Растовского стана, владение Коллегии экономии, ранее Егорьевского девичьего монастыря, к селу Михайловской Слободе, межевал 25 сентября 1768 г. Назимов. Сенной покос 2 д 2264 с. Шифр Ш-1с. [Г-1]



261. **Шебаново**, пустошь Московского уезда, Раменского стана, общее владение господ Беклемишева и Танеева, как их имя и отчество за небытностью их и поверенных при межевании показать не можно, межевал 14 июня 1768 г. Квашнин Самарин. Лес 40 д 397 с, сенной покос 15 д 120 с, болот 1 д 200 с, всего 56 д 717 с. Шифр Ш-3с. [В-2]

262. **Шмеленки**, деревня Московского уезда, Абарничьего стана, общее владение коллежского ассесора Николая Петровича Шипова, секунд-майора Алексея Ивановича Бахметева, межевал 9 июля 1768 г. Квашнин Самарин. Пашня 66 д 71 с, лес 122 д 1018 с, сенной покос 80 д 134 с, селение 4 д 740 с, бол. дорога 8 д 300 с, дороги 1 д 2250 с, болото и пруд 1 д 1180 с, всего 284 д 893 с, душ 43. Шифр Ш-2с. [Б-1]

263. **Щеглов**, луг Коломенского уезда, Усмерского стана, владение малолетнего Андрея Серге-


евича Норова да мачехи, вдовы, прапорщицы Акулины Ивановны, межевал 25 июня 1770 г. Протасов сенной покос 3 д 1029 с. Шифр Щ-2с. [Ж-6]

264. **Щербова**, деревня Коломенского уезда, Усмерского стана, владение малолетнего Андрея Сергеевича да мачехи его, вдовы, прапорщицы Акулины Ивановны Норовых, межевал 15 июня 1770 г. Протасов. Пашня 131 д 118 с, лес 119 д 1114 с, сенной покос 31 д 600 с, селение 4 д 2100 с, дороги 2 д 600 с, реч. 4 д 1200 с, всего 293 д 932 с, душ 37. Шифр Щ-1с. [Ж-6]

265. **Юрино**, пустошь Коломенского уезда, Усмерского стана, общее владение лейб-гвардии Конного полку поручика Петра да брата его, капитанармуса Федора Ивановичей, вдовы, поручицы Дарьи Борисовны Киселевых, межевал 17 июня 1770 г. Шмаров. Лес 29 д 1485 с, сенной покос 14 д 1500 с, дороги 600 с, реч. 220 с, всего 44 д 1405 с. Шифр Ю-1с. [Е-7]



# ВЕРЕЙСКИЙ УЕЗД





**В** УЕЗДЕ каменных церквей 32, деревянных 28, жителей 32559/32515, дворов 7548, господских домов каменных 14, деревянных 104. Всей земли 232386 д 771 с.

1. **Абанино**, пустошь Звенигородского уезда, Угожского стана, владение генерал поручика Михаила Александровича Яковлева, межевал 8 мая 1767 г. А. Яковлев. Пашня 65 д 400 с, сенной покос и лес 116 д 736 с, реч. 1785 с, дороги 2100 с, всего 183 д 221 с. Шифр А-4с. [В-6]

2. **Аблучье**, пустошь Числова стана, общее владение помещицы, вдовы Катерины Степановны Шпиловой и отставного капитана Семена Даниловича Безобразова, межевал 16 октября 1766 г. Рудометов. Пашня 33 д 2171 с, дороги 1140 с, овраги 600 с, всего 34 д 1511 с. Шифр О-1с. [Г-5]

3. **Абухово**, сельцо с деревней Лихаревой, Суходольского (?) стана, владение брегадира Александра Дмитриевича Карпова, межевал 23 октября 1767 г. Перхуров. Пашня 324 д 2203 с, сенной покос 28 д, лес и сенной покос 135 д 796 с, поселение 12 д 432 с, дороги 3 д, реч. 2 д 1968 с, всего 506 д 599 с, душ в сельце 59, в деревне 46. Шифр А-6с. [В-9]

4. **Авралово**, пустошь Суходольского (?) стана, владение брегадира Александра Дмитриевича Карпова, коллежских ассесоров Николая, Александра Алексеевых, вдовы, капитанши Марьи Васильевны и малолетних ее детей Петра, Алексея Ивановых детей Черторижских, межевал 23 октября 1767 г. Перхуров. Лес и сенной покос 95 д 1784 с, дороги 1200 с, всего 96 д 524 с. Шифр А-5с. [В-9]

5. **Агашино**, пустошь Вышегородского стана, общее владение подполковницы Анны Ивановны Лопухиной да флигель адъютанта Ивана Ивановича Крюкова, межевал 12 ноября 1767 г. Аф. Иванов. Пашня 6 д 1644 с, перелог и лесная мелкая поросль и сенной покос 107 д 1575 с, дороги 1575 с, всего 114 д 2394 с. Шифр А-3с. [Д-6]

6. **Адинцово**, пустошь Московского уезда, Шахова стана, владение конной гвардии вахмистра Михаила Васильевича Волинского, надворных советников Алексея Ивановича Карташева и Михаила Ивановича Борноволокова, межевал 20 мая 1769 г. Феррапонт Рудометов. Лес 135 д 1152 с, дороги 1 д 780 с, всего 136 д 1932 с. Шифр А-12с. [Д-12]

7. **Алымово**, пустошь Боровского уезда, Вышегородского стана, владение сенатора Никиты и генерал аншефа Петра Ивановичей Паниных, ме-

жевал 24 июля 1768 г. Плутков. Пашня 28 д 565 с, лес, лесная мелкая поросль, сенной покос 123 д 1880 с, реч. 1 д 440 с, всего 153 д 485 с. Шифр А-10с. [Д-11]

8. **Альшанка**, пустошь Звенигородского уезда, Угожского стана, владение генерал поручика Михаила Александровича Яковлева, межевал 10 ноября 1767 г. Яковлев. Пашня 18 д 240 с, сенной покос, лес 375 д 484 с, реч. 1 д 2300 с, дороги 2190 с, всего 396 д 314 с. Шифр А-14с. [В-6]

9. **Архангельское**, село Можайского уезда, Дягилева стана с деревнями Мишинка, Строганка и Грибцова, владение лейб гвардии капитан поручика, князя Дмитрия Юрьевича, полковника, князя Сергея и лейб гвардии капитана Ивана Алексеевичей Трубецких, межевал 18 октября 1767 г. Воейков. Пашня 1361 д, поселение 39 д, лес 2251 д 733 с, сенной покос 203 д, пашенный лес 2259 д 949 с, дороги 24 д 2390 с, реч. 37 д 55... с, кладбище 1800 с, болот 280 д, всего 6448 д 1612 с. Душ 44. Шифр А-1к. [Б-6]

9А. Писцовая церковная земля церкви Архистратига Михаила. Межевано 26 ноября 1770 г. Пашня 47 д, с\п 5 д, дороги и реч. 2090 с, всего 52 д 2090 с. Шифр 3-8с. [Б-6]

10. **Архангельское, Белоусово тож**, село Московского уезда, Шахова стана, владение поручика Степана Алексеевича, лейб гвардии Конного полку малолетнего виц вахмистра Степана Степановича Колычевых, межевал 18 мая 1769 г. Рудометов. Пашня 388 д 1427 с, лес 360 д 1539 с, сенной покос 70 д 400 с, селение 30 д 567 с, дороги 13 д 100 с, реч. 6 д 759 с, всего 868 д 2392 с, в селе 27 дворов, 97 душ, в деревня: Новая -9/24, Урусова 5/11, Пенья 12/28, Федоровская 28/97. Шифр А-11с. [Е-11]

11. **Архангельское**, пустовая церковная земля, что ныне сельцо Вышегородского стана, ведомства Коллегии экономии, из оброка в вечном владении гоф интенданта Андрея Ивановича Баброва, межевал 6 июня 1776 г. Перов. Пашня 8 д 400 с, сенной покос 3 д 600 с, лес 27 д 1677 с, селение 1 д 840 с, реч. 1600 с, дороги 300 с, всего 41 д 617 с. Шифр А-8с. [Е-10]

12. **Астанково**, часть пустоши Боровского уезда, Вышегородского стана, владение подполковника, князя Александра Ивановича Борятинского, межевал 9 августа 1768 г. Иванов. Лес 148 д 840 с, сенной покос 18 д 643 с, дороги 855 с, реч. 2368 с, всего 167 д 2306 с. Шифр А-7с. [Е-10]



13. **Афинево**, село Московского уезда, Гоголева стана, владение лейб гвардии поручика Егора Ивановича Волынского, межевал 10 октября 1768 г. Головачев. Пашня 222 д 57 с, сенной покос 25 д 2200 с, лес 670 д 1333 с, селение 9 д 674 с, реч. 3 д 750 с, дороги 7 д, всего 938 д 214 с, в селе церковь каменная во имя Иоанна Крестителя, 2 двора душ 5, в деревнях: Тимонина 8/20, Пушкина 17/50, Першина 9/22. Шифр А-13к. [Г-13]

14. **Афонасово**, пустошь Вышегородского уезда, общее владение гвардии премьер майора Николая, артиллерии капитана Василия Ивановых детей Чернцовых и покойного обер кригс комиссара Федора Ивановича Чернцова малолетних его детей Дмитрия, Анны, Марии Федоровых детей Чернцовых, межевал 19 августа 1767 г. Иванов. Пашня 49 д 569 с, лес 11 д 2285 с, сенной покос 3 д 100 с, дороги 1008 с, реч. и болот 4 д 1630 с, всего 69 д 792 с. Шифр А-2с. [Д-5]

15. **Афонино**, пустошь Боровского уезда, Вышегородского стана, владение ротмистра Ивана Васильевича Рагозина, межевал 23 сентября 1768 г. Иванов. Лес и сенной покос 13 д 1400 с. Шифр А-9с. [Д-10]

16. **Бедринская**, пустошь Косицкого стана, общее владение полковника Алексея Даниловича Дурново, подпоручицы Катерины Кононовой дочери Чемесовой, гвардии капрала Александра Михайловича Кавелина, межевал 11 октября 1767 г. Иванов. Пашня 35 д 1679 с, сенной покос 21 д 438 с, дороги 1620 с, реч. 1 д 1200 с, всего 59 д 137 с. Шифр Б-2с. [Е-4]

17. **Беззаконниково**, бывшее полусело Звенигородского уезда, Угожского стана, владение покойного генерала Михаила Афонасьевича Ахлестышева вдовствующей супруги Авдотьи Андреевны, межевал 23 июля 1767 г. Перхуров. Лес 227 д 751 с, сенной покос 97 д 190 с, дороги 2 д 600 с, всего 326 д 1541 с. Шифр Б-23с. [Б-10, В-10]

17А. **Беззаконниково**, полупустошь Звенигородского уезда, Угожского стана, владение графа Гаврилы Ивановича Головкина, межевал 13 июня 1767 г. Александр Языков. Лес дельной 677 д 1403 с, лес дровяной 339 д 1012 с, сенной покос 339 1202 с, реч. 3 д 2095 с, дороги 5 д 1212 с, всего 1365 д 2124 с. Шифр Б-22к. [Б-10, В-10]

18. **Беликово**, сельцо Вышегородского стана, владение надворного советника Алексея Ивановича Карташева, гвардии поручика Михаила Андреевича Сабурова, межевал 3 июня 1768 г. Недоброво. Пашня 281 д 71 с, лесная мелкая поросль и сенной покос 246 д 879 с, селение 16 д 1661 с, дороги 4 д 2350 с, болот 8 д 1673 с, реч. 1361 с, овраг

2 д 216 с, всего 560 д 1011 с, душ 94. Шифр Б-15с. [Г-7]

19. **Белохвостово**, пустошь Московского уезда, Гоголева стана, владение полковника, князя Александра Александровича Урусова, межевал 11 августа 1769 г. Кочуков. Лес 320 д 140 с, сенной покос 20 д, дороги 420 с, реч. 1200 с, всего 340 д 1760 с. Шифр Б-20с. [Г-10, Д-10]

20. **Березино, Сокольниково тож**, пустошь Числова стана, общее владение подпоручика Алексея Ивановича Корякина жены Анны Антоновны да Коллегии экономии крестьян села Смолинского, ранее Новодевичьего монастыря, межевал 9 июня 1768 г. Плутув. Пашня 8 д 640 с, лесная мелкая поросль и сенной покос 66 д 1511 с, дороги 1125 с, реч. 550 с, всего 75 д 1426 с. Шифр Б-14с. [Г-6]

21. **Березки**, деревня Звенигородского уезда, Городского стана, владение премьер майора Михаила Алексеевича Тараканова, межевал 24 сентября 1767 г. Перхуров. Усадьба 3 д 452 с, пашня 68 д 2048 с, сенной покос 94 д 457 с, лес 259 д 1116 с, болот и реч. 4 д 1800 с, дороги 4 д 200 с, всего 434 д 1273 с, душ 12. Шифр Б-18с. [В-11]

22. **Бибирево**, пустошь Можайского уезда, Дягилева стана, владение подканцеляриста Можайской воеводской канцелярии Ивана Бухвостова из платежа ежегодного оброка в государственную Коллегию экономии, межевал 17 июля 1768 г. Колобов. Перелог и лесная мелкая поросль 6 д, лес 7 д, сенной покос 1 д 1200 с, дороги 490 с, реч. и болот 470 с, всего 14 д 2160 с. Шифр Б-11с. [Б-5]

23. **Бирюлева**, деревня Боровского уезда, Суходольского стана, общее владение девицы Александры Петровны Черторьжской, вдовы ассесорши Аксины Ивановны и детей ее, поручиков Николая и Александра Алексеевых детей Черторьжских в споре с князем Григорием Алексеевичем Щербатовым, межевал 6 октября 1775 г. Андрей Языков. Пашня 168 д 550 с, лес 118 д 855 с, сенной покос 75 д 585 с, поселение 4 д 2000 с, дороги 1 д 1890 с, реч. 5 д 1800 с, всего 374 д 487 с, душ 67. Шифр Б-17с. [Г-8]

24. **Бовыкино**, сельцо Числова стана, владение канцеляриста Ивана Ивановича Гневьшева жены Веры Петровны дочери Старово, межевал 27 июля 1767 г. Аф. Иванов. Пашня 34 д 438 с, перелог и лесная мелкая поросль и сенной покос 43 д 2180 с, поселение 3 д 990 с, дороги 1950 с, реч. 2 д 840 с, всего 84 д 598 с. 1 душа. Шифр Б-13с. [Г-6]

25. **Богородское**, село Можайского уезда, Дягилева стана, владение лейб гвардии секунд майора Александра Григорьевича Гурьева, межевал 8 октября 1767 г. Колобов. Пашня 1300 д, перелог и лес-



ная мелкая поросль 1535 д, лес 2150, сенной покос 973 д, поселение 42 д, церковь и кладбища 1775 с, бол. дорога 5 д, дороги 75 д 920 с, реч. и болот 497 д 1359 с, всего 6578 д, 1654 с. Душ в селе 190, в Златоустове 121, в Таганове 48. Шифр Б-10к. [В-4]

26. **Болдина**, деревня Звенигородского уезда, Угожского стана, владение Коллегии экономии, ранее Предтечева монастыря в Вязьме, межевал 24 сентября 1767 г. Александр Языков. Пашня 106 д 1805 с, лес 366 д 285 с, сенной покос 10 д 1440 с, поселение 5 д 1440 с, болот 9 д 1280 с, реч. 1312 с, дороги 1218 с, всего 499 д 1582 с, душ 24. Шифр Б-16с. [Б-8]

27. **Болдырево**, пустошь Городского стана, владение графа Александра Ивановича Шувалова, куплено у государственной Вере́йской воеводской канцелярии, межевал 27 августа 1767 г. Недоброво. Лесная мелкая поросль 76 д, дороги 699 с, болот 1 д, всего 77 д 699 с. Шифр Б-9с. [В-2]

28. **Болмасово**, пустошь Городского стана, владение коллежской ассесорши Анны Петровны Смирновой, межевал 8 июля 1769 г. Недоброво. Лесная мелкая поросль и сенной покос 459 д 1700 с, дороги 1 д 750 с, реч. 2 д 50 с, всего 463 д 100 с. Шифр Б-5с. [Г-1, Д-1]

29. **Болотниково**, пустошь Можайского уезда, Дягилева стана, владение обер шенка, действительного камергера, сенатора, кавалера Александра Александровича Нарышкина, межевал 27 сентября 1767 г. Колобов. Перелог и лесная мелкая поросль 40 д, лес 80 д, сенной покос 20 д 2070 с, дороги 1350 с, реч. и болот 2 д 304 с, всего 143 д 1324 с. Шифр Б-12с. [А-5]

30. **Большая Слободка**, пустошь Крапивенского стана, владение отставного майора Ивана Михайловича Грибоедова, межевал 7 июля 1767 г. Недоброво. Пашня 26 д 852 с, лесная мелкая поросль и сенной покос 64 д 1 с, дороги 1 д, всего 91 д 853 с. Шифр Б-6с. [Г-2]

31. **Борисово**, пустошь Крапивенского стана, владение вдовы, капитанши Анны Васильевны Карташевой, межевал 19 сентября 1768 г. Недоброво. Пашня 34 д 2000 с, дороги 1 д 1200 с, лесная мелкая поросль и сенной покос 181 д 1500 с, болот и пруд 1 д, всего 218 д 2300 с. Шифр Б-7с. [Г-1]

32. **Боровки**, пустошь Городского стана, владение вдовы, капитанши Анфимьи Андреевны Волженской, межевал 1 июня 1768 г. Недоброво. Лесная мелкая поросль и сенной покос 27 д. Шифр Б-8с. [В-2]

33. **Бородулино**, полупустошь Городского стана, владение статского советника Семена Евстафьевича Молчанова жены, вдовы Екатерины Бори-

совны, межевал 6 октября 1766 г. Шмаров. Пашня 146 д 249 с, лесная мелкая поросль и сенной покос 39 д 1435 с, сенной покос 39 д 1164 с, бол. дорога 7 д 100 с, дороги 1620 с, реч. и болот 7 д 240 с, всего 240 д 8 с. Шифр Б-4с. [Г-2]

34. **Бородулино**, пустошь Городского стана, владение вдовы, капитанши Ульяны Васильевны Хитровой, межевал 29 мая 1767 г. Недоброво. Пашня 37 д 1570 с, сенной покос и лесная мелкая поросль 1 д 2010 с, дороги 1 д 1300 с, всего 41 д 80 с. Шифр Б-3с. [Г-2]

35. **Бурцово**, село Московского уезда, Гоголева стана, владение гвардии капитана порутчика Василия Андреевича Плохова вдовы Софьи Михайловны, межевал 26 июля 1774 г. Кондырев. Пашня 211 д 755 с, лес 96 д 446 с, сенной покос 15 д 1377 с, поселение 10 д 1456 с, бол. дорога 16 д 2040 с, дороги 1 д 1890 с, реч. 4 д 702 с, всего 356 д 1468 с, дворов 48, душ 123. Шифр Б-21с. [Г-12]

36. **Буторово**, пустошь Косицкого стана, общее владение вдовы, подпорутчицы Екатерины Кононовны Чемесовой, девиц Прасковьи и Настасьи Петровых дочерей Головиных, полковника Алексея Даниловича Дурново, гвардии капрала Александра Михайловича Кавелина, межевал 12 октября 1767 г. Иванов. Пашня 36 д 2212 с, сенной покос 1 д 880 с, дороги 750 с, реч. 800 с, всего 38 д 2262 с. Шифр Б-1с. [Е-4]

37. **Быкасово**, сельцо Боровского уезда, Вышегородского стана, владение секретаря Спиридона Тимофеевича Мацнева, межевал 12 июля 1768 г. Плутков. Пашня 169 д 1856 с, сенной покос 36 д 784 с, лес 412 д 1457 с, поселение 12 д 1200 с, бол. Дорога 11 д 545 с, реч. и болот 2 д 2236 с, всего 645 д 878 с, душ 52. Шифр Б-19к. [Д-10]

38. **Варварино**, сельцо Числова стана, владение полковника Родиона Родионовича Киселева и вдовы ... межевал ... октября 1766 г. Рудометов... (не чит., по данным ф.1355 владение Матрены Прохоровой дочери Кошелевой, Анны Львовой дочери Бартеневой, Анны Львовой дочери Першечниковой, Домны Ивановой дочери Раковой и Екатерины Ивановой дочери Ермолиной, пашня 717 д 184 с, селение 18 д 845 с, сенной покос 5 д 675 с, лес 134 д 351 с, неудобий 25 д 750 с, всего 900 д 154 с, 40 дворов, 78 душ) Шифр В-7с. [Г-5]

39. **Василева, Василисина тож**, деревня Городского стана, владение Коллегии экономии, ранее Московского Вознесенского монастыря, межевал 7 мая 1773 г. Недоброво. Пашня 75 д 1400 с, сенной покос 10 д, селение 23 д 1800 с, дороги 1200 с, мельница 1200 с, реч. 1 д 1600 с, всего 112 д, 135 душ. Шифр В-8с. [Г-5]



40. **Василево, Вараксино тож**, полупустошь Городского стана, владение капитанши, вдовы Афрозины Ильиной дочери Ивашкиной, межевал 28 мая 1767 г. Недоброво. Пашня 26 д 1552 с, сенной покос 1 д 200 с, болот 1800 с, всего 28 д 1152 с. Шифр В-4с. [Г-2]

41. **Васково**, пустошь Звенигородского уезда, Угожского стана, владение отставного подпоручика Ивана Ввасильевича Янова, межевал 9 мая 1767 г. Яковлев. Лес и сенной покос 76 д 307 с, дороги 306 с, всего 76 д 613 с. Шифр В-10с. [В-6,7]

42. **Васютино**, пустошь Городского стана, общее владение девиц Авдотьи, Надежды, Аграфены Васильевых дочерей Молчановых и вдовы, поручицы Марьи Ивановны Зенбулатовой, межевал 23 июля 1768 г. Недоброво. Пашня 14 д 2016 с, лесная мелкая поросль 21 д 839 с, всего 36 д 455 с. Шифр В-3с. [Г-1]

43. **Великомученика Георгия**, церкви пустовая церковная земля Звенигородского уезда, Угожского стана, отдаваемая из оброка от Коллегии экономии, межевал 24 июля 1767 г. Александр Языков. Лес 3 д, сенной покос 18 д, дороги 1080 с, всего 21 д 1080 с. Шифр П-17с. [Б-10]

44. **Веря**, город с пустошами, выгоном, состоит во владении у верейского купечества, межевал 26 октября 1755 г. до сего Генерального межевания Ушаков и Львов. Пашня 89 д 1609 с, лесная мелкая поросль и сенной покос 93 д 1800 с, сенной покос 499 д 71 с, селение 285 д 1340 с, церковь и кладбище 1 д 1660 с и в дер. 1 д 1072 с, раскольничье кладбище 1200 с, бол. дорога 19 д 1800 с, дороги 2 д 900 с, реч. 19 д 600 с, всего 1013 д 52 с, душ 1870. Шифр В-13к. В городе 1 собор, 3 каменных церкви, 2 деревянных, каменных каменных строений 5, деревянных 11, обывательских каменных 852, деревянных 711, гостиный двор 1, лавок каменных 36, деревянных 12, кузниц каменных 1, деревянных 19, 1 каменная пивоварня. Жителей: дворян м/ж 22/19, священнослужителей 41, церковнослужителей 27, купцов 1390/1383, мещан 716/1083, старообрядцев 18/38, разночинцев 87/54, приписных к дворянам 11/14, всего 2285/2618. На выгоне 1 деревянная церковь, 3 солодовенных завода, 3 кожевенных, 10 кирпичных (по ф. 1355). [Г-3]

45. **Внукова**, деревня Вышегородского стана, владение статского советника Ивана Ивановича Крюкова, межевал 18 мая 1787 г. Козмин. Пашня 68 д 1815 с, лес 21 д 348 с, сенной покос 4 д 120 с, селение 3 д 118 с, дороги 1500 с, реч. 1 д 2260 с, болот 1 д 1380 с, всего 101 д 340 с, душ 13. Шифр В-9с. [Г-7]

46. **Волково**, пустошь Звенигородского уезда, Угожского стана, владение Коллегии экономии, ранее Троице Сергиевой лавры к селу Кляпову, межевал 9 августа 1767 г. А-р Языков. Лес 71 д 1244 с, дороги 1956 с, всего 72 д 800 с. Шифр В-11с. [Б-9]

47. **Волкуша**, пустошь Московского уезда, Вяземского стана, владение брегандира, князя Николая Николаевича Голицына, межевал 12 сентября 1768 г. Гордеев. Лес 471 д 883 с, сенной покос 14 д 1152 с, болото 50 д 1976 с, реч. 1 д 1944 с, овраг 63 с, дороги 1 д 1704 с, всего 540 д 522 с. Шифр В-12с. [В-11]

48. **Воробинской**, Николая Чудотворца пустошь погост Можайского уезда, Дягилева стана, владеет гвардии секунд майор Александр Григорьевич Гурьев из платежа ежегодного оброка в государственную Коллегию экономии, межевал 8 октября 1770 г. Колобов. Лес 8 д, сенной покос 5 д 1200 с, кладбище 880 с, всего 13 д 2080 с. Шифр П-6с. [Б-4]

49. **Воробьево**, пустошь Можайского уезда, Дягилева стана, общее владение гвардии капитана поручика, князя Дмитрия Юрьевича Трубецкого, вдовы прапорщицы Аграфены Федоровны Савеловой, межевал 16 мая 1767 г. Воейков. Лес и сенной покос 137 д, дороги 2277 с, всего 137 д 2277 с. Шифр В-6с. [Б-4]

50. **Воронино**, пустошь Городского стана, государева за смертью секретаря Василия Семеновича Назарова, межевал 8 мая 1767 г. Недоброво. Лесная мелкая поросль и сенной покос 25 д, болот 100 с, всего 25 д 100 с. Шифр В-5с. [В-2]

51. **Вышегород**, село, владение графа Александра Ивановича Шувалова, межевал 10 августа 1770 г. Недоброво. Пашня 15329 д 2329 с, селение 478 д 246 с, сенной покос 232 д 136 с, лес 456 д 2220 с, неудобия 1264 д 1221 с, всего 17761 д 1422 с, в селах: Вышегород 9 дворов, душ 27, Посад 58/270, Набережное 59/296, Дубрава 43/139, Благовещенское 66/330, Косицы 26/122, Воскресенское 26/123, в деревнях: Секерина 12 дворов, 69 душ, Верховье 41/235, Ахматова 23/124, Ревякина 33/177, Яфанова 11/53, Телешева 13/53, Залучная 33/145, Сеченки 12/48, Зарудная 16/80, Ивкова 29/160, Колодези 24/91, Васильевская 62/294, Кузьминская 36/222, Марева 4/12, Афанасьева 34/171, Пафнютьева 17/72, Тимофеевская 19/88, Волченки 51/253, Алферьева 16/85, Долговка 4/14, Устье 21/96. Шифр В-1к. (данные по ф. 1355). [Д-2]

51А. Писцовая церковная земля церкви Николая Чудотворца, что в Протасьево, межевал 18 июля 1769 г. Вельяшев. Пашня 38 д 663 с, селение 2 д 318 с, церковь и кладбище 740 с, дороги 2010 с, реч. 1 д 596 с, всего 42 д 1927 с. Шифр Н-2с. [Д-3]



51Б. Писцовая пустошь Дмитровская церкви Великомученика Димитрия села Дубравы, межевал 25 июля 1770 г. Недоброво. Пашня 2 д 1046 с, реч. 1 д 722 с, всего 3 д 1768 с. Шифр Д-2с.

51В. Верхняя, пустошь Вышегородского стана, владение церкви Риз Положения села Вышеграда, межевал 10 июля 1769 г. Вельяшев. Пашня 36 д 1467 с. Шифр В-2с. [Е-2]

51Г. Зарудный, луг Вышегородского стана, владение церкви Риз Положения села Вышегорода священно- и церковнослужителей, межевал 17 сентября 1770 г. Недоброво. Дороги 240 с, сенной покос 4 д 2189 с, реч. 2 д 320 с, мельница 1200 с, проток 320 с, песок 1 д 160 с, всего 8 д 2029 с. Шифр Л-1с. [Е-2]

51Д. Кириловская, церковная пустошь Вышегородского стана, владение церкви Воздвижения, межевал 18 июля 1769 г. Вельяшев. Пашня 18 д 2026 с. Шифр К-3с. [Д-2]

51Е. Коняево, церковная пустошь Вышегородского стана, владение соборной церкви Воздвижения священно- и церковнослужителей, межевал 19 июля 1769 г. Вельяшев. Пашня 29 д 843 с, дороги 1150 с, всего 29 д 1993 с. Шифр К-4с. [Д-2]

51Ж. Семеновская, пустошь Вышегородского стана, владение церкви Великомученика Дмитрия селунского села Дубровы, межевал 18 сентября 1770 г. Недоброво. Пашня 19 д 713 с, сенной покос 12 д 110 с, дороги 600 с, реч. 3 д 1120 с, овраг 850 с, реч. 121 с, всего 35 д 1114 с. Шифр С-3с. [Е-3]

52. Гаиново, пустошь Звенигородского уезда, Городского стана, владение Коллегии экономии, ранее Савина монастыря, межевал 26 сентября 1767 г. Перхуров. Лес 43 д 1942 с, сенной покос 10 д, реч. и болот 2 д, дороги 2000 с, всего 56 д 1542 с. Шифр Г-11с. [В-11]

53. Гвозни, пустошь Боровского уезда, Суходольского стана, владение ямской слободы ямщиков города Можайска, межевал 16 октября 1768 г. Дурнов. Пашня 11 д 900 с, сенной покос 2 д 200 с, лес 350 д 1287 с, бол. дорога 6 д 600 с, реч. 1700 с, болот 720 с, всего 378 д 607 с. Шифр Г-12с. [Д-9]

54. Глаголево, сельцо Московского уезда, Шахова стана, общее владение лейб гвардии Конного полку вахмистра Михаила Васильевича Волинского, помещиков Алексея Ивановича Карташева и Михаила Ивановича Борноволокова, межевал 12 августа 1768 г. Шевелев. Пашня 94 д 1154 с, лес 181 д 1127 с, сенной покос 31 д 1553 с, селение 4 д 1483 с, дороги 2 д 2138 с, пруд 1 д 1692 с, реч. 2367 с, всего 317 д 1914 с, душ 56. Шифр Г-15с. [Д-12]

55. Гласково, пустошь Городского стана, владение коллежского ассесора Петра Алексеевича

Смирнова, межевал 23 сентября 1768 г. Недоброво. Лесная мелкая поросль и сенной покос 90 д 367 с, дороги 1100 с, всего 90 д 1467 с. Шифр Г-3с. [Г-2]

56. Головенково, сельцо Боровского уезда, Суходольского (?) стана, с деревней Семенычи, общее владение Александра Дмитриевича Карпова, капитанши Бухвостовой, коллежских ассесоров Николая и Александра Алексеевых детей Черторижских, межевал 23 октября 1767 г. Перхуров. Пашня 272 д 1930 с, лес 112 д 979 с, селение 6 д 2198 с, неудобий 5 д 2170 с, всего 398 д 77 с, в сельце 35 душ, в деревне 9 душ. Шифр Г-10с. [Г-9]

57. Головково, сельцо Угожского (?) стана, владение кригс столмейстера Федора Семеновича Мосалова, межевал 16 апреля 1770 г. Яковлев. Пашня 294 д 1919 с, сенной покос 91 д 100 с, лес 274 д 1640 с, лес и сенной покос 469 д 1637 с, селение 11 д 1381 с, реч. 13 д 123 с, дороги 7 д 175 с, болот 11 д 54 с, всего 1173 д 1829 с, душ в сельце 5, в деревне Юматовой 45, в деревне Ратчиной 70. Шифр Г-9с. [В-7]

58. Головнино, сельцо Можайского уезда, Дягилева стана, владение лейб гвардии капитана князя Ивана Алексеевича Трубецкого, межевал 7 сентября 1771 г. Трапезников. Пашня 5 д, сенной покос 2 д 1175 с, селение 10 д 1677 с, неудобий под кладбищем 560 с, дороги 993 с, реч. 1 д 2283 с, всего 20 д 1888 с, душ 144. Шифр Г-5с. [Б-6]

59. Головцово, Обросово тож, сельцо Городского стана, владение секретаря Ивана Васильевича Юматова, межевал 18 августа 1766 г. Борисов. Пашня 116 д 1749 с, сенной покос 21 д 880 с, лесная мелкая поросль 39 д 1684 с, селение 2 д 1715 с, дороги 2160 с, пруд 2 д 390 с, всего 183 д 1378 с, душ 28. Шифр Г-1с. [Г-3]

60. Голохвастово, сельцо Боровского уезда, Вышегородского стана, общее владение полковника Ильи Ипатова сына Муханова и подпоручика Дмитрия Петрова сына Даудова, межевал 16 сентября 1768 г. Плутков. Пашня 6 д 700 с, лес и сенной покос 132 д 1833 с, селение 4 д 1400 с, дороги 2106 с, реч. 535 с, всего 144 д 1774 с, душ 5. Шифр Г-13с. [Е-11]

61. Горки, деревня Боровского уезда, Вышегородского стана, владение вдовы майорши Катерины Ивановны, конной гвардии малолетнего виц вахмистра Степана Степановича Колычевых, межевал 9 августа 1768 г. Плутков. Пашня 316 д 1721 с, лес и сенной покос 312 д 1627 с, селение 8 д 632 с, реч. 2 д 2271 с, дороги 4 д 1005 с, всего 645 д 56 с, душ 24. Шифр Г-14с. [Е-11]

62. Горки, сельцо Московского уезда, Гоголева стана, владение детей покойного генерала Петра



Михайловича Николева, межевал в июле 1769 г. Владычин. Пашня 185 д 609 с, лес 501 д 1774 с, сенной покос 8 д 2155 с, селение 15 д 598 с, болот 107 д 153 с, дороги 6 д 645 с, реч. 1600 с, всего 825 д 334 с, в сельце дворов 20, душ 50, в деревне Мерлинки дворов 9, душ 21. Шифр Г-16с. [Г-13]

63. **Горлово**, пустошь Руцкого стана, владение коллежского ассесора Петра Алексеевича Смирнова, межевал 15 июля 1769 г. Недоброво. Пашня 86 д 743 с, лесная мелкая поросль и сенной покос 14 д 350 с, дороги 1900 с, реч. 2 д 2350 с, всего 104 д 543 с. Шифр Г-2с. [Д-1]

64. **Гороховское**, сельцо Вышегородского стана, владение отставного подпоручика Федора Алексеевича Кобылина, межевал 9 сентября 1767 г. Плутув. Пашня 30 д 600 с, лесная мелкая поросль 38 д 2194 с, селение 9 д, дороги 1200 с, болот 10 д 2220 с, всего 89 д 1414 с, душ 11. Шифр Г-8с. [Д-7]

65. **Гостенково**, сельцо Вышегородского стана, общее владение покойного обер крикс комиссара Федора Ивановича Черцова малолетних его детей Дмитрия, Анны, Марьи Федоровых детей Черцовых, канцеляриста Ивана Ивановича Гневывшева жены Веры Петровны Старовой, корнета Михайлы, братьев стряпчего конюха Логина, Ефрема да капрала Ивана Савельевых детей да племянника их стряпчего конюха Афонасия Ивановича Евдюковых, межевал 30 июля 1767 г. Иванов. Пашня 46 д 1576 с, лес 5 д 1740 с, сенной покос 9 д 1200 с, селение 2 д 92 с, дороги 1440 с, реч. 2 д 360 с, всего 66 д 1608 с. Шифр Г-7с. [Д-5]

66. **Грибановка**, деревня Числова стана, общее владение коллежского ассесора Ильи Федоровича Лодыженского жены Анны Федоровны, комиссара дворцовой конюшенной канцелярии Ильи Ивановича Букалова и ревизион коллегии канцеляриста Григория Семеновича Невежина, межевал 20 мая 1767 г. Плутув. Пашня 74 д 1528 с, сенной покос 5 д 1355 с, селение 1 д 36 с, дороги 2250 с, реч. 2 д 1507 с, всего 84 д 1876 с, душ 27. Шифр Г-6с. [Д-5]

67. **Гусарево**, пустошь Городского стана, общее владение вдовы поручицы Марьи Ивановны Зенбулатовой и девиц Авдотьи, Надежды, Аграфены Васильевых дочерей Молчановых, межевал 23 октября 1766 г. Шмаров. Лесная мелкая поросль 28 д 419 с, дороги 810 с, всего 28 д 1229 с. Шифр Г-4с. [В-3]

68. **Даниловская**, пустошь Боровского уезда, Суходольского (?) стана, общее владение брегандра Александра Дмитриевича Карпова, коллежских ассесоров Николая и Александра Алексеевых да вдовы капитанши Марьи Васильевны и малолет-

них ее детей Петра и Алексея Ивановых детей Черторижских, межевал 26 октября 1767 г. Перхуров. Пашня 3 д 710 с, сенной покос 3 д 1485 с, лес и сенной покос 61 д 2263 с, реч. 2315 с, всего 69 д 1973 с. Шифр Д-6с. [В-9]

69. **Деденева**, деревня Городского стана, владение графини Екатерины Ивановны Шуваловой, межевал 30 сентября 1766 г. Шмаров. Пашня 69 д 407 с, роща 4 д 850 с, сенной покос 4 д 2300 с, селение 2 д 855 с, дороги 2100 с, реч. 1200 с, всего 82 д 520 с, душ 25. Шифр Д-3с. [Г-3]

70. **Денисьево**, сельцо Можайского уезда, Дягилева стана, владение коллежского ассесора Ивана Федоровича Неелова жены Прасковьи Петровны, межевал 23 сентября 1767 г. Воейков. Пашня 350 д, лес 200 д, лес пашенной и сенной покос 402 д, селение 14 д, бол. дорога 8 д 1800 с, дороги 6 д 600 с, реч. и болот 10 д 1217 с, всего 991 д 1217 с, душ 120. Шифр Д-4к. [А-4]

71. **Дмитриевская**, пустошь Городского стана, владение города Верей церкви Царя Константина, межевали 17 августа 1766 г. Борисов и Шмаров. Пашня 50 д 223 с, лесная мелкая поросль 12 д 1370 с, сенной покос 5 д 840 с, бол. дорога и дороги 1260 с, всего 68 д 1293 с. Шифр Д-1с. [В-3]

72. **Дорохово**, сельцо Московского уезда, Шахова стана, владение поручика Алексея Васильевича Кравкова, межевал 30 сентября 1768 г. Лутковской. Пашня 32 д 2267 с, лес 169 д 1925 с, сенной покос 32 д 2296 с, селение 2 д 1080 с, дороги 3 д 93 с, реч. 1 д 2311 с, всего 243 д 372 с, душ 24. Шифр Д-8с. [Д-12]

73. **Дроздово**, пустошь Звенигородского уезда, Городского стана, владение Коллегии экономии, ранее Новгородского Иверского монастыря, межевал 22 июля 1767 г. Перхуров. Лес 144 д 1716 с, сенной покос 72 д 888 с, руч. и дороги 1 д 1800 с, всего 218 д 2400?с Шифр Д-7с. [В-10]

74. **Душкино**, что прежде именовалась Гуркино, пустошь Вышегородского стана, владение манора, князя Григория Алексеевича Щербатова, межевал 11 августа 1767 г. Плутув. Пашня 22 д 557 с, сенной покос 8 д 2259 с, лес 48 д 449 с, дороги 1880 с, реч. 1 д 1989 с, всего 81 д 2334 с. Шифр Д-5с. [Г-7]

75. **Дютково**, село Звенигородского уезда, Городского стана, владение Коллегии экономии, ранее Савина монастыря, межевал 26 июля 1767 г. А-р Языков. Пашня 2931 д, перелог и лесная мелкая поросль ... д 1850 с, сенной покос и лесная мелкая поросль 1464 д 1347 с, бол. дорога 50 д, дороги 25 д 1400 с, реч. и болот 286 д 1101 с, всего 6225 д 348 с, душ: в селе 39, в сельце Осаново, Нара тож 83, деревнях Григорова 187, Репищи 38, Софьяна



108, Осанова 121, Чупрякова 66, всего 692, церковь деревянная Рождества Богородицы. Шифр Д-9к. [В-9]

76. **Екотово**, пустошь Городского стана, владение коллежского assessора Петра Алексеевича Смирнова, межевал 12 июня 1768 г. Недоброво. Пашня 16 д 2380 с, лесная мелкая поросль и сенной покос 41 д 1923 с, дороги 1 д 700 с, пруд 1080 с, всего 60 д 1381 с. Шифр Е-1с. [Г-2]

77. **Еремино**, сельцо Звенигородского уезда, Угожского стана, владение девицы, княжны Аграфены Федоровны Голицыной, межевал 12 сентября 1767 г. Александр Языков. Пашня 255 д 37 с, лес 354 д 2052 с, сенной покос 110 д 109 с, селение 16 д 20 с, дороги 5 д 684 с, реч. и болот 117 д 2000 с, всего 859 д 102 с, душ 85. Шифр Е-4к. [Б-8]

78. **Ефимово**, полусельцо Городского стана, общее владение вдовы порутчицы Марьи Ивановны Зенбулатовой и девиц Авдотьи, Аграфены, Надежды Васильевых дочерей Молчановых, межевал 29 июля 1766 г. Шмаров. Пашня 151 д 353 с, лесная мелкая поросль 32 д 1704 с, дороги 2 д 2100 с, усадьба 5 д, выгон 1 д 800 с, луг 1 д 1370 с, пруд 1 д 410 с, всего 195 д 2007 с, душ 85. Шифр Е-2с. [В-3]

79. **Ефимово**, часть земли полусельца Городского стана, общее владение статской советницы, жены вдовы Екатерины Борисовны Молчановой, вдовы порутчицы Марьи Ивановны Зенбулатовой, девиц Авдотьи, Надежды, Аграфены Васильевых дочерей Молчановых, межевал 28 июля 1766 г. Шмаров. Пашня 97 д 1813 с, лесная мелкая поросль 8 д 1117 с, сенной покос 1 д 690 с, дороги 1 д 1493 с, пруд 2150 с, неудобия ниже пруда 1300 с, всего 110 д 1360 с. Шифр Ч-5с. [Г-3]

80. **Жеглово**, пустошь Городского стана, владение вдовы капитанши Анфимьи Андреевны Волженской, межевал 22 августа 1767 г. Недоброво. Лесная мелкая поросль и сенной покос 40 д 1010 с, реч. 1446 с, всего 41 д 56 с. Шифр Ж-1с. [В-2]

81. **Жен Мироносиц**, писцовая церковная земля Городского стана, владение Коллегии экономии, межевал 18 мая 1772 г. Недоброво. Пашня 26 д 2100 с, сенной покос 3 д 300 с, реч. 715 с, всего 30 д 715 с. Шифр П-21с. [Д-5]

82. **Жодочи**, село и сельцо Московского уезда, Шахова стана, владение капитана Николая Васильевича Рагозина, межевал 16 сентября 1768 г. Головачев. Пашня 115 д 2196 с, лес 501 д 515 с, сенной покос 60 д 1000 с, селение 5 д 1734 с, дороги 8 д 600 с, реч. 3 д 672 с, всего 694 д 1917 с, дворов 10, душ 39, каменная церковь Иоанна Богослова. Шифр Ж-2с. [Д-12,13]

83. **Заболотье**, пустошь Городского стана, владение Коллегии экономии, ранее Вхотонерусалимского монастыря, межевал 13 июля 1766 г. Шмаров. Пашня 35 д 711 с, реч. 3 д 550 с, всего 38 д 261 с. Шифр 3-1с. [Г-3]

84. **Заболотье**, пустошь Городского стана, владение гвардии прапорщика Василия Дмитриевича Камынина, межевал 24 июля 1767 г. Недоброво. Лесная мелкая поросль и сенной покос 84 д 252 с, дороги 1 д, болот 12 д 1070 с, всего 97 д 1322 с. Шифр 3-3с. [В-2]

85. **Заева**, деревня Городского стана, владение коллежского assessора Семена Григорьевича Свешникова, межевал 30 октября 1766 г. Недоброво. Пашня 30 д 1500 с, лесная мелкая поросль и сенной покос 135 д 350 с, селение 2 д 100 с, дороги 1000 с, реч. 1 д 1800 с, болот 5 д 1100 с, всего 175 д 1050 с, душ 5. Шифр 3-4с. [В-2]

86. **Захарково**, сельцо Московского уезда, Гоголева стана, владение титулярного советника, князя Петра Александровича Волконского, межевал ... сентября 1768 г. Шевелев. Пашня 18 д 1097 с, сенной покос 2 д 887 с, дес дровяной 21 д 1999 с, селение 1931 с, пруд 255 с, дороги 1125 с, всего 44 д 94 с, душ 14. Шифр 3-27с. [Д-12]

87. **Захарьина**, деревня Можайского уезда, Дягилева стана, владение коллежского assessора Ивана Федоровича Неелова жены Прасковьи Петровны, межевал 18 сентября 1767 г. Воейков. Лес пашенный а изредка и дровяной, по которому сенной покос 174 д, селение 2 д, дороги 1851 с, всего 206 д 1851 с. Шифр 3-6с. [А-5]

88. **Зверева**, деревня Московского уезда, Вяземского стана, общее владение вдовствующей графини Екатерины Александровны Салтыковой, покойного маиора, князя Ивана Сергеевича Долгорукова малолетних его детей, лейб гвардии Семеновского полка сержанта, князя Василия и княжен Настасьи и Прасковьи Ивановых детей Долгоруковых, межевал ... сентября 1768 г. Кочуков. Пашня 107 д 1393 с, лес строевой и дровяной 1064 д 1103 с, сенной покос 14 д 124 с, селение 7 д 2323 с, бол. дорога и дороги 18 д 1440 с, реч. 2 д 600 с, всего 1214 д 2183 с, душ 91. Шифр 3-24с. [Г-11]

89. **Звягино**, пустошь Звенигородского уезда, Угожского стана, владение генерала порутчика Михаила Александровича Яковлева, межевал 19 сентября 1767 г. А-р Языков. Лес дровяной 196 д 160 с, сенной покос 96 д 600 с, дороги 2 д, всего 294 д 760 с. Шифр 3-18с. [Б-8]

90. **Зеленцово**, пустошь Московского уезда, Гоголева стана, владение полковника, князя Александра Александровича Урусова, межевал 12 ок-



тября 1768 г. Кочуков. Лес дровяной 15 д 2138 с, сенной покос 2 д, дороги 300 с, реч. 210 с, всего 18 д 248 с. Шифр 3-26с. [Г-10]

91. **Землина**, деревня Можайского уезда, Дягилева стана с деревней Литвиновой, владение подполковника князя Алексея Алексеевича Голицына, межевал 10 октября 1767 г. Воейков. Пашня 173 д, перелог, лесная мелкая поросль и сенной покос 181 д, лес дровяной 23 д, сенной покос 7 д, селение 7 д, дороги 1 д, бол. дорога 6 д, болот 55 д 1265 с, всего 453 д 1265 с, душ 68. Шифр 3-7с. [А-6]

92. **Зехино**, пустошь Московского уезда, Шахова стана, владение Коллегии экономии, межевал 28 мая 1769 г. Рудометов. Лес дровяной и мелкой 37 д 337 с, сенной покос 6 д 1400 с, дороги 300 с, реч. 700 с, всего 44 д 337 с. Шифр 3-25с. [Д-12,Е-12]

93. **Зимлево**, пустошь Звенигородского уезда, Угжского стана, владение подполковника, князя Алексея Алексеевича Голицына, межевал 26 октября 1767 г. Перхуров. Пашня 5 д 960 с, сенной покос 4 д 1200 с, лес 23 д 1861 с, реч. 4 д 950 с, дороги 942 с, всего 38 д 1113 с. Шифр 3-16с. [В-7]

94. **Золниково**, пустошь Крапивинского стана, владение графини Екатерины Ивановны Шуваловой, межевал 9 июня 1768 г. Недоброво. Пашня 9 д 948 с, лесная мелкая поросль и сенной покос 35 д 1935 с, всего 45 д 483 с. Шифр 3-2с. [Г-2]

95. **Золотково**, сельцо Городского стана, общее владение капитана Василия Андреевича Выродова, надворного советника Козьмы Федоровича Васкова, дворцового комиссара Елизара Дементьевича Жукова жены вдовы Марии Степановны, сержанта Сергея Григорьевича Нестерова жены Федосьи Степановны, межевал 23 августа 1766 г. Рудометов. Пашня 270 д 435 с, сенной покос 15 д 500 с, селение 21 д 1050 с, дороги 2 д 1000 с, реч. 7 д 196 с, всего 316 д 781 с, душ 57. Шифр 3-5с. [Б-3]

96. **Ивакино**, пустошь Числова стана, общее владение титулярной советницы Домны Ивановны Раковой и майорши Екатерины Ивановны Ермолиной, межевал 20 июня 1770 г. Недоброво. Мелкая лесная поросль и сенной покос 127 д 1478 с, реч. 1 д 1800 с, всего 129 д 878 с. Шифр И-2с. [Г-5]

97. **Игнатово**, сельцо Московского уезда, Шахова стана, владение вдовы порутчицы Аграфены Ивановны и сына ее, лейб гвардии Конного полка вахмистра Михаила Васильевича Волинских, межевал 21 мая 1768 г. Лутковский. Пашня 293 д 1107 с, сенной покос 62 д 600 с, лес 197 д 599 с, селение 18 д 1380 с, дороги 2 д 900 с, реч. 4 д 264 с, всего 578 д 50 с, душ 74. Шифр И-5к. [Е-12]

98. **Ильинская**, писцовая церковная земля Числова стана, владение Коллегии экономии, межевал

1 ноября 1773 г. Недоброво. Пашня 27 д 2222 с, сенной покос 3 д 48 с, дороги 252 с, реч. 989 с, кладбище 1089 с, всего 32д. Шифр И-3с. [Д-5]

99. **Ильинское**, село с деревней Кобяковой, общее владение гвардии капитана Дмитрия Петровича Смирнова, помещицы Авдотьи Петровны Засецкой и сына ее, помещика Федора Алексеевича Засецкого, помещиц Прасковьи Петровны Поливановой и Татьяны Петровны Демьяновой и прокурорши Марьи Степановны Болотковой, межевал 9 августа 1768 г. Недоброво. Пашня 452 д 2104 с, лесная мелкая поросль 110 д 987 с, сенной покос 21 д 220 с, селение 22 д 390 с, церковь и кладбище 810 с, бол. дорога 20 д 420 с, дороги 4 д 1320 с, реч. 12 д 513 с, болот 1 д 100 с, всего 644 д 2064 с, душ 46. Шифр И-1к. [Д-1]

100. **Ильятино**, сельцо Числова стана с деревней Гуляевой, общее владение Иностранной коллегии секретаря Петра Васильевича, титулярного советника Василия, майора Якова, порутчика Ивана Гавриловых детей Тамановских, коллежского assessора Ивана Николаевича Шубина, межевал 10 сентября 1766 г. Рудометов. Пашня 670 д 591 с, лесная мелкая поросль и сенной покос 90 д 2390 с, сенной покос 10 д, селение 23 д 32 с, дороги 7 д 300 с, реч. 5 д 1890 с, болот 10 д 2000 с, всего 818 д 13 с, душ в деревне 31, в сельце 62. Шифр И-4к. [Д-5]

101. **Канинская**, пустошь Городского стана, владение гвардии отставного прапорщика Василия Дмитриевича Камынина, межевал 23 октября 1766 г. Шмаров. Лесная мелкая поросль и сенной покос 175 д 2080 с, дороги 1800 с, болот 23 д 1400 с, всего 200 д 480 с. Шифр К-13с. [В-3]

102. **Каньково**, сельцо Городского стана с деревней Каменка, владение статского советника Семена Ефтропьева сына Молчанова жены вдовы Екатерины Борисовны, межевал 16 октября 1766 г. Шмаров. Пашня 160 д 324 с, лесная мелкая поросль и сенной покос 235 д 406 с, селение 3 д 267 с, дороги 3 д 480 с, реч. 3 д 575 с, болот 13 д 727 с, всего 354 д 379 с, душ 42. Шифр К-9с. [Г-3]

103. **Капустино**, пустошь Московского уезда, Шахова стана, общее владение бригадира Алексея Ивановича Вельяминова Зернова, лейб гвардии капитана Михаила Алексеевича Кологривова, артиллерии штык юнкера Василия Андреевича Торопова, лейб гвардии Конного полку вахмистра Михаила Васильевича Волинского, межевал 29 мая 1769 г. Рудометов. Лес 136 д 1666 с, сенной покос 68 д 66 с, дороги 840 с, реч. 1200 с, всего 205 д 1372 с. Шифр К-30с. [Д-11,12]

104. **Карповская**, церковная пустошь Городского стана, владение церкви Рождества Христова горо-



да Верей, межевал 19 июля 1766 г. Шмаров. Лесная мелкая поросль и перелог 29 д 773 с, бол. дорога и дороги 2 д 1005 с, неудобия по Подвязному врагу и реч. 1 д 1900 с, всего 61 д 1692 с. Шифр К-1с. [Г-3]

105. **Кастерево**, пустошь Городского стана, общее владение девиц Авдотьи, Аграфены, Надежды Молчановых и вдовы порутчицы Марьи Ивановны Зенбулатовой, межевал 12 июня 1768 г. Недоброво. Пашня 6 д 432 с, лесная мелкая поросль 28 д 972 с, болот 3 д 454 с, всего 37 д 1858 с. Шифр К-8с. [В-2]

106. **Климово**, пустошь Городского стана, общее владение девиц Авдотьи, Надежды и Аграфены дочерей Молчановых и вдовы порутчицы Марьи Ивановны Зенбулатовой, межевал 30 сентября 1772 г. Недоброво (отмежевано от пустоши Шмырнево). Пашня 4 д 1650 с, лесная мелкая поросль и сенной покос 47 д 270 с, реч. и болот 1 д 100 с, всего 52 д 2020 с. Шифр К-10с. [В-2]

107. **Клоково**, пустошь Крапивенского уезда, общее владение премьер-майора Николая, артиллерии капитана Василия Ивановых детей Чернцовых, лейб-гвардии подпоручика Александра Кафтырева жены Елены Федоровны и детей ее первого мужа, покойного обер-кригс-комиссара Федора Ивановича Черцова Дмитрия, Анны, Марьи, межевал 19 июля 1767 г. Недоброво. Лесная мелкая поросль и сенной покос 55 д 843 с, дороги 1650 с, болот и реч. 2 д 1815 с, всего 58 д 1908 с. Шифр К-7с. [Г-2]

108. **Кляпово**, село Звенигородского уезда, Угожского стана, владение Коллегии экономии, ранее Троице-Сергиевой лавры, межевал 9 мая 1767 г. Александр Языков. Пашня 1291 д 1418 с, лес 1348 д 434 с, сенной покос 40 д 2200 с, селение 83 д 2246 с, дороги 19 д 92 с, пруд 2 д 1204 с, болот 48 д 1866 с, реч. 3 д 1700 с, всего 2838 д 1866 с, в селе дворов 66, душ 204, в деревне Часовни 44 двора, душ 234. Шифр К-23к. [А-10]

109. **Ковалки**, сельцо Звенигородского уезда, Угожского стана, общее владение подпоручика Сергея Васильевича Вяземского и майора Федора Семеновича Озерова, межевал 1 мая 1767 г. Александр Языков. Пашня 75 д 1417 с, лес 291 д 2506 с (да, 2506 с!), сенной покос 3 д 400 с, селение 8 д 10 с, пруд 280 с, болот 4 д 98 с, реч. 330 с, дороги 4 д 568 с, всего 387 д 809 с, душ 29. Шифр К-24с. [Б-10]

110. **Ковригина**, деревня Городского стана, владение Коллегии экономии, ранее Вознесенского девичьего монастыря, межевал 9 августа 1766 г. Борисов. Пашня 124 д 1383 с, сенной покос 20 д 2053 с, селение 9 д 2341 с, бол. дорога 12 д 1200 с, дороги 1 д 1650 с, овраги 5 д 1360 с, реч. 10 д, всего 185 д 387 с, душ 121. Шифр К-5с. [Г-3]

111. **Колесниково**, пустошь Можайского уезда, Дягилева стана, владение лейб-гвардии отставного капитана порутчика, князя Матвея Дмитриевича Кантемира, межевал 13 октября 1767 г. Воейков. Лес 171 д, реч. 423 с, всего 171 д 423 с. Шифр К-15с. [Б-6]

112. **Кологреево**, пустошь Шахова (?) стана, владение вдовы майорши Катерины Ивановой дочери да конной гвардии малолетнего вице-вахмистра Степана Степановича Колычевых, межевал 13 августа 1768 г. Плутков. Лес и лесная мелкая поросль и сенной покос 51 д 1460 с, реч. 1350 с, всего 52 д 409 с. Шифр К-32с. [Е-12]

113. **Колоткина**, деревня Можайского уезда, Дягилева стана с деревней Карпиной, владение Коллегии экономии, ранее Входоиерусалимского монастыря, межевал 24 октября 1767 г. Воейков. Пашня 100 д, перелог и лесная мелкая поросль 180 д, селение 8 д, дороги 3 д, болот 3 д 2042 с, всего 294 д 2042 с, душ 36. Шифр К-16с. [В-5]

114. **Коноплеевка**, пустошь Вышегородского стана, общее владение генерала адъютанта Ивана Ивановича Крюкова, майора, князя Григория Алексеевича Щербатова, капрала Абарама Ивановича Шукина, межевал 30 мая 1768 г. Плутков. Лесная мелкая поросль и сенной покос 93 д, дороги 1283 с, всего 93 д 1283 с. Шифр К-21с. [Д-7]

115. **Корюково**, село Звенигородского уезда, Угожского стана, владение Коллегии экономии, ранее Пафнутьева Боровского монастыря, межевал 23 октября 1767 г. Яковлев. Усадьба 11 д 1664 с, пашня 1067 д 1431 с, лес 298 д 29 с, сенной покос 6 д 200 с, болот 15 д 2100 с, реч. 18 д 2300 с, дороги 11 д 2100 с, всего 1430 д 2024 с, душ 271. Шифр К-22к. [В-7]

116. **Костина и Ермакова**, деревни Боровского уезда, Суходольского стана, общее владение вдовы ассесорши Аксины Ивановны Кикиной (?), Ивана Петровича Черторижского, лейб-гвардии прапорщиков Александра да Семена Дмитриевых детей Сорповых, межевал 30 сентября 1768 г. Перов. Пашня 57 д 285 с, сенной покос и мелкий лес 332 д 823 с, селение 3 д 452 с, дороги 1 д 1500 с, реч. 5 д 2100 с, всего 400 д 360 с, душ 13. Шифр К-27с. [Д-8]

117. **Красково**, сельцо Московского уезда, Гоголева стана, общее владение генерала порутчика, князя Алексея Семеновича Козловского, лейб-гвардии Семеновского полка секунд-майора, князя Матвея Алексеевича Гагарина, межевал 8 июля 1769 г. Владычин. Пашня 138 д 1038 с, сенной покос 24 д 375 с, лес 172 д 2267 с, селение 5 д 257 с, дороги 5 д 170 с, всего 345 д 1707 с, душ 54. Шифр К-33с. [Г-13]



117А. Земля, отмежеванная от сельца Красково в государственные дачи, около 21 д. Шифр 3-26с.

118. **Кривковская**, пустошь Городского стана, владение церкви Ильи пророка города Вереи, межевали 14 августа 1766 г. Борисов и Шмаров. Пашня 30 д 1146 с, лесная мелкая поросль 35 д 2303 с, сенной покос 5 д 1650 с, бол. дорога и дороги 3 д 850 с, всего 75 д 1149 с. Шифр К-2с. [В-3]

119. **Кромино**, сельцо Московского уезда, Гоголева стана, владение порутчика Петра Алексеевича Зюзина, межевал 9 июля 1769 г. Владычин. Пашня 79 д 906 с, мелкий лес и сенной покос 80 д 1672 с, сенной покос 11 д 746,5 с, селение 5 д 1953 с, дороги 1 д 2211 с, всего 177 д 478 с, душ 68. Шифр К-34с. [Г-13]

120. **Крутилова**, деревня Московского уезда, Шахова стана, общее владение вдовы Анны Петровны Писаревой и штык юнкера Алексея Петровича Прончищева и вдовы Татьяны Клапшеевой, межевал 10 октября 1768 г. Рудометов. Пашня 35 д 2104 с, сенной покос 5 д 92 с, лес 140 д 44 с, селение 1803 с, дороги 1 д 550 с, реч. 700 с, всего 183 д 493 с, душ 3. Шифр К-29с. [Г-12]

121. **Кубенское**, село с деревней Подлипки Звенигородского уезда, Угожского стана, владение Коллегии экономии, ранее Новодевичьего монастыря, межевал 15 мая 1767 г. Перхуров. Усадьба 37 д 364 с, пашня 1116 д 1800 с, сенной покос 709 д 100 с, лес 1720 д 726 с, реч. 18 д 1000 с, бол. дорога 43 д 1800 с, дороги 15 д 1200 с, всего 3759 д 2090 с, душ 365 (в селе 62 двора, душ 215, в деревне — 40/150). Шифр К-25к. [Б-10]

121А. Земля церкви Архангела Михаила села Кубенского, межевал 24 мая 1767 г. Перхуров. Пашня 50 д, сенной покос 9 д, лес 17 д, реч. и болот 2 д 130 с, дороги 1 д, всего 79 д 130 с. Шифр 3-20с.

122. **Кузнецово**, сельцо Вышегородского стана, владение Коллегии экономии, ранее Спаса Симона монастыря, межевал 19 марта 1771 г. Перов. Пашня 484 д 931 с, лес 1281 д 1609 с, сенной покос 52 д 1200 с, селение 21 д 252 с, реч. 2 д 200 с, дороги 3 д 2100 с, бол. дорога 7 д 2196 с, всего 1853 д 1288 с, душ 126. Шифр К-31к. [Д-11]

123. **Кузьмодемьянская**, пустошь Вышегородского стана, владение Коллегии экономии, ранее Пафнутьева монастыря, межевал 26 октября 1768 г. Плутков. Лесная мелкая поросль и сенной покос 224 д 1078 с, дороги 1 д 2100 с, реч. 1 д 1210 с, болот 31 д 236 с, всего 258 д 2224 с. Шифр К-20с. [Д-7]

124. **Кулаково**, сельцо Городского стана, владение секретаря Василия Семеновича Назарова, межевал 4 ноября 1766 г. Недоброво. Пашня 128 д

63 с, лесная мелкая поросль и сенной покос 96 д 1550 с, роша 2 д 112 с, селение 6 д 210 с, дороги 1 д 198 с, реч. 128 с, болот 3 д 252 с, всего 237 д 113 с, душ 38. Шифр К-12с. [В-2]

125. **Купелицы**, село Городского стана с деревнями Самород, Клин, Женаткина и Монакова, владение Коллегии экономии, ранее Вознесенского монастыря, межевал 23 июня 1766 г. Рудометов. Пашня 3519 д 1378 с, лес и сенной покос 276 д 1862 с, селение 217 д 190 с, церковь и кладбище 1200 с, бол. дорога 20 д 1200 с, дороги 21 д 601 с, реч. 13 д 711 с, всего 4068 д 2342 с, душ 927. Шифр К-17к. [Г-4]

126. **Купреево**, сельцо Городского стана, общее владение коллежского регистратора Алексея Ивановича Збруева жены Марьи Тихоновны и коллежского ассесора Петра Алексеевича Смирнова, межевал 9 июня 1768 г. Недоброво. Пашня 144 д 304 с, лесная мелкая поросль и сенной покос 90 д 386 с, селение 4 д 1934 с, дороги 3 д 300 с, болот 21 д 1474 с, всего 263 д 1998 с, душ 22. Шифр К-6с. [Г-2]

127. **Курапово**, пустошь Городского стана, владение капитанши, вдовы Афросиньи Ильиной дочери Ивашкиной, межевал 23 августа 1767 г. Недоброво. Пашня 33 д 1490 с, лесная мелкая поросль и сенной покос 98 д 2359 с, дороги 1200 с, болот 17 д 46 с, всего 160 д 95 с. Шифр К-11с. [В-2]

128. **Куркино**, пустошь Вышегородского стана, общее владение маиора Николая, артиллерии капитана Василия Ивановых детей да племянников их родных малолетних Дмитрия, Анны, Марьи Федоровых детей Чернцовых, межевал 5 сентября 1770 г. Недоброво. Лесная мелкая поросль и сенной покос 218 д 900 с, дороги 1 д 300 с, реч. и болот 1 д 1200 с, всего 221 д. Шифр К-19с. [Д-6]

129. **Курцово**, сельцо Московского уезда, Гоголева стана, общее владение маиора Александра Сергеевича Чебышева жены Варвары Федоровны, сестры ее, девицы Федосьи Федоровны Ртищевой, капитана Михаила Васильевича Ртищева, межевал в августе 1769 г. Кочуков. Лес 480 д 457 с, сенной покос 30 д 783 с, селение 300 с, дороги 2 д 345 с, реч. 2 д 1125 с, всего 515 д 610 с. Шифр К-28с. [Г-10]

130. **Курятниково**, пустошь Можайского уезда, Дягилева стана, общее владение подпорутчика Петра Петровича Озерова и капитана Ивана Яковлевича Зубатова, межевал 15 сентября 1767 г. Восейков. Лес пашенный и сенной покос 202 д, дороги 1 д 355 с, всего 203 д 355 с. Шифр К-14с. [А-5]

131. **Кутменево**, сельцо Московского уезда, Гоголева стана, владение вдовы, княгини Натальи Степановны, супруги покойного коллежского советника, князя Семена Ивановича Щербатова,



межевал 17 августа 1769 г. Кочуков. Пашня 232 д 855 с, лес 1699 д 951 с, сенной покос 108 д, селение 5 д 2287 с, дороги 7 д, реч. и болот 3 д 740 с, всего 2056 д 33 с, душ 85. Шифр К-25к. [Г-10]

132. **Ламандино**, пустошь Городского стана, владение графа Александра Ивановича Шувалова, межевал 21 августа 1767 г. Недоброво. Лесная мелкая поросль и сенной покос 50 д 1301 с, дороги 1200 с, пруд 1174 с, всего 51 д 1095 с. Шифр Л-3с. [В-2]

133. **Лапатниково, Лаптево тож**, пустошь Боровского уезда, Вышегородского стана, владение графа Ивана Ларионовича Воронцова супруги, графини Марьи Артамоновны, межевал 9 августа 1768 г. Иванов. Лес 38 д 1128 с, сенной покос 6 д 376 с, реч. 170 с, всего 44 д 1674 с. Шифр Л-7с. [Д-10]

134. **Левоновская, Малая Слободка тож**, пустошь Городского стана, владение графа Александра Ивановича Шувалова супруги, графини Екатерины Ивановны, межевал 9 июня 1768 г. Недоброво. Пашня 8 д 540 с, лесная мелкая поросль 11 д 980 с, дороги 930 с, всего 20 д 56 с. Шифр Л-11с. [Г-2]

135. **Леутинская**, деревня Можайского уезда, Дягилева стана, владение Коллегии экономии, ранее Лужецкого монастыря, межевал 12 октября 1767 г. Воейков. Пашня 180 д, перелог, лесная мелкая поросль и сенной покос 184 д, селение 5 д, бол. дорога 8 д, дороги 2 д 1830 с, всего 379 д 1830 с, душ 44. Шифр Л-12с. [А-6]

136. **Липниково**, пустошь Числова стана, общее владение майора Тихона, титулярного советника Николая Ивановых, вахмистра Григория Никитина детей ..., сержанта Ивана Матвеева сына Ватулина жены Прасковьи Максимовны, межевал 19 октября 1766 г. Рудометов. Пашня 207 д 1284 с, лесная мелкая поросль и сенной покос 64 д 1200 с, реч. 3 д 1800 с, дороги 1 д 540 с, всего 277 д 24 с. Шифр Л-5с. [Г-5]

137. **Лисинцово**, село Московского уезда, Шахова стана, владение секунд майора Андрея Родионовича Кошелева, межевал 10 августа 1768 г. Лутковский. Пашня 69 д 2120 с, лес 226 д 1109 с, сенной покос 18 д 870 с, селение 20 д 2256 с, дороги 2 д, реч. 2 д 1744 с, каменная церковь Рождества Богородицы 780 с, всего 340 д 1079 с, дворов 22, душ 73. Шифр Л-10с. [Е-12]

138. **Лисицыно**, а по деревенскому прозвищу Ребинки, пустошь Крапивенского стана, владение майора Михаила Семеновича Калашникова жены Агафьи Федоровны, межевал 9 июня 1767 г. Недоброво. Пашня 21 д 1266 с, лесная мелкая поросль и сенной покос 8 д 1688 с, болот 2106 с, всего 31 д 260 с. Шифр Р-5с. [Г-1]

139. **Локтево**, пустошь Городского стана, владение вдовы капитанши Афросиньи Ильиной дочери Ивашкиной, межевал 12 июня 1768 г. Недоброво. Пашня 28 д 950 с, лесная мелкая поросль и сенной покос 85 д 2339 с, дороги 1800 с, болот 3 д 1100 с, всего 118 д 1389 с. Шифр Л-13с. [Г-2]

140. **Лоша**, пустошь Московского уезда, Гоголева стана, бывшее владение помещика Карсакова, межевал в августе 1769 г. Владычин. Мелкий лес 15 д 395 с, бол. дорога 2 д 75 с, всего 17 д 470 с. Шифр Л-8с. [Г-12]

141. **Лукина и Новикова**, деревни Московского уезда, Шахова стана, владение Коллегии экономии, ранее Чудова монастыря, межевал 18 сентября 1768 г. Лутковский. Пашня 815 д 1323 с, лес 37 д 200 с, сенной покос 63 д 600 с, селение 12 д 1248 с, дороги 7 д 1200 с, реч. 6 д 600 с, всего 949 д 371 с, душ в Лукиной 163, в Новиковой 201. Шифр Л-9с. [Е-12]

142. **Лукино**, пустошь Городского стана, владение коллежского ассесора Семена Григорьевича Свешникова, межевал 21 июля 1767 г. Недоброво. Лесная мелкая поросль и сенной покос 84 д 997 с, дороги 1980 с, болото и пруд 13 д 1430 с, всего 98 д 2007 с. Шифр Л-2с. [Г-2]

143. **Лунина**, деревня Можайского уезда, Дягилева стана, общее владение надворного советника Михаила, братьев его Ивана и Петра Козминых детей Васковых, подполковника Гаврилы Степановича Васкова жены его вдовы Анисьи Ивановны, Сергея Григорьевича Нестерова жены Федосьи Степановны да сестры ее родной, вдовы Марины Степановны жены поручика Елизария Дементьева сына Жукова, межевал 22 мая 1767 г. Колобов. Пашня 117 д, перелог и лесная мелкая поросль 115 д, лес 8 д, сенной покос 50 д, селение 8 д, 1260 с, болот и реч. 44 д 1792 с, всего 343 д 652 с, душ 17. Шифр Л-4с. [Б-4]

144. **Любаново**, село Боровского уезда, Суходольского (?) стана, общее владение девицы Александры Петровны, коллежских ассесоров Николая и Александра Алексеевых детей Черторижских, межевал 23 октября 1767 г. Перхуров. Пашня 329 д 1581 с, сенной покос 154 д 7 с, лес дровяной и сенной покос 503 д 2204 с, селение 14 д, дороги 14 д 175 с, реч. 26 д 200 с, болот 23 д 1232 с, две церкви (Рождества Христова и Николая Чудотворца) и кладбище 1314 с, всего 1066 д 13 с, душ 125, кирпичный завод. Шифр Л-6к. [Г-8]

145. **Маденова**, деревня Можайского уезда, Дягилева стана, владение гвардии капитана поручика Дмитрия Юрьевича Трубецкого, межевал 25 сентября 1767 г. Воейков. Пашня 200 д, лес и сен-



ной покос 500 д, лес строевой 333 д, селение 16 д, бол. дорога 22 д, дороги 5 д, болот 7 д 1983 с, всего 1176 д 1983 с, душ 101. Шифр М-6с. [А-5]

146. **Макариха**, полупустошь Московского уезда, Шахова стана, владение отставного подполковника Матвея Емельяновича Реткина, межевал 20 ноября 1768 г. Лутковский. Лес 23 д 131 с. Шифр М-20с. [Д-12]

147. **Максимовка**, пустошь Городского стана, владение прокурора Федора Федоровича Радилова, межевал 24 июля 1767 г. Недоброво. Пашня 9 д 1250 с, лесная мелкая поросль и сенной покос 127 д 289 с, дороги 2 д, пруд и реч. 2200 с, всего 139 д 1339 с. Шифр М-3с. [Г-2]

148. **Малеево**, сельцо Боровского уезда, Вышегородского стана, владение премьер-майора Николая Андреевича и надворного советника Николая Ивановича Писаревых, межевал 11 августа 1768 г. Плутув. Пашня 85 д 260 с, лесная мелкая поросль и сенной покос 36 д 1214 с, селение 3 д 54 с, дороги 1 д 1770 с, реч. 1740 с, всего 127 д 238 с, душ 7. Шифр М-15с. [Е-12]

149. **Малое Подсосенье**, пустошь Крапивинского стана, владение вдовы, капитанши Анны Васильевны Карташевой, межевал 3 июня 1768 г. Недоброво. Пашня 2 д 100 с, лесная мелкая поросль и сенной покос 5 д 1432 с, болот 900 с, всего 8 д 32 с. Шифр П-16с. [Д-1]

150. **Мамырево**, сельцо Московского уезда, Гоголева стана, владение вдовы Натальи Николаевны Волынской и малолетних детей, межевал 26 июля 1774 г. Кондырев. Пашня 54 д 760 с, сенной покос 3 д 800 с, лес 343 д 871 с, селение 6 д 2136 с, бол. дорога 21 д, дороги 1 д 1095 с, реч. 1 д 1300 с, всего 431 д 2162 с, душ 20. Шифр М-17с. [Г-13]

151. **Мартемьяново**, село, владение подполковницы Марьи Ивановны Штюрмер, межевал 8 сентября 1768 г. Владычин. Пашня 177 д 1200 с, лес строевой 352 д 423 с, вырубленный лес 59 д, лес с покосом 16 д 100 с, сенной покос 240 д, селение 12 д 2000 с, дороги 4 д, реч. 6 д 156 с, деревянная церковь Георгия и кладбище 1344 с, всего 868 д 423 с, душ 85. Шифр М-18к. [Г-13]

152. **Маслово**, полупустошь Городского стана, владение вдовы, капитанши Ульяны Васильевны Хитровой, межевал 21 июля 1770 г. Недоброво. Лесная мелкая поросль и сенной покос 6 д 960 с. Шифр М-1с. [Г-3]

153. **Маурина**, деревня Звенигородского уезда, Угожского стана, владение майора, князя Григория Алексеевича Щербатова, в споре с деревней Бирюлевой, межевал в 1770 г. Яковлев, межа утв. 3 августа 1776 г. Пашня 345 д 2209 с, лес 30 д 628 с,

сенной покос 30 д, селение 9 д 720 с, дороги 3 д 1935 с, реч. 11 д 1170 с, всего 430 д 1862 с, душ 172. Шифр М-11с. [В-7]

154. **Мерчалово**, сельцо Городского стана, владение капитана Василия Андреева сына Выродова, межевал 25 июня 1766 г. Рудометов. Пашня 432 д 1016 с, лесная мелкая поросль и сенной покос 222 д 748 с, селение 15 д 1710 с, дороги 6 д, реч. 10 д 1500 с, болот 24 д 1049 с, косогоры 3 д 1600 с, всего 715 д 522 с, душ 77. Шифр М-4с. [В-3]

155. **Мигуньяна**, деревня Числова стана, лейб-гвардии капитана поручика Дмитрия Юрьевича Трубецкого, межевал 7 мая 1767 г. Иванов. Пашня 93 д 48 с, перелог, лесная мелкая поросль и сенной покос 110 д 2310 с, лес 21 д 1375 с, селение 13 д 1200 с, дороги 2 д 2325 с, реч. и болот 8 д 2005 с, всего 249 д 1063 с, душ 31. Шифр М-7с. [Г-5]

156. **Митеньки**, пустошь Вышегородского стана, владение генерала адъютанта Ивана Ивановича Крюкова, межевал 10 мая 1771 г. Недоброво. Лесная мелкая поросль и покос 4 д 1200 с. Шифр М-8с. [Д-7]

157. **Митешино**, пустошь Вышегородского стана, владение флота капитана Демида Ефтамоновича Рукина, межевал 19 октября 1768 г. Плутув. Лесная мелкая поросль и сенной покос 64 д 672 с. Шифр М-9с. [Д-7]

158. **Митино**, деревня Можайского уезда, Дягилева стана, владение майора Сергея Петровича Десятово жены Марьи Михайловны, межевал 17 мая 1767 г. Колобов. Пашня 46 д, перелог и лесная мелкая поросль 120 д, рощи дровяного лесу 48 д, сенной покос 61 д, селение 3 д, дороги 2 д 2205 с, реч. и болот 15 д 999 с, всего 296 д 804 с, душ 16 (в деревне Мерчалово). Шифр М-5с. [Б-4]

159. **Митинодворская**, пустошь Звенигородского уезда, Угожского стана, владение генерала поручика Михаила Александровича Яковлева, межевал 5 февраля 1770 г. Яковлев. Лес и сенной покос 87 д 210 с, реч. 518 с, дороги 69 с, всего 87 д 797 с. Шифр М-10с. [В-7]

159А. От пустоши Митинодворской по спору в государственные дачи отмежевал 16 ноября 1774 г. Андрей Языков. Лес и сенной покос 13 д 284 с, дороги 661 с, всего 13 д 945 с. Шифр 3-28с. [В-7]

160. **Митрофанково**, пустошь Боровского уезда, Вышегородского стана, в оброке из Экономической канцелярии за подполковником, князем Александром Ивановичем Борятинским, межевал 16 сентября 1768 г. Плутув. Лес и сенной покос 71 д 677 с. Шифр М-14с. [Е-10]

161. **Михайловское**, полусельцо Боровского уезда, Вышегородского стана, владение коллежско-



го ассесора Петра Алексеевича Смирнова жены Анны Петровны, межевал 12 августа 1768 г. Перов. Пашня 9 д 960 с, сенной покос 4 д 1200 с, лесная мелкая поросль и сенной покос 45 д 1074 с, реч. 900 с, дороги 1200 с, всего 60 д 534 с. Шифр М-13с. [Д-10, Е-10]

162. **Мишуково**, пустошь Боровского уезда, Вышегородского стана, владение вдовы маиорши Катерины Ивановны, конной гвардии малолетнего виц вахмистра Степана Степановича Колычевых, межевал 14 августа 1768 г. Плутков. Березовая и осиновая роща и сенной покос 109 д 844 с, дороги 1950 с, реч. 925 с, всего 109 д 1319 с. Шифр М-16с. [Е-12]

163. **Мишуткино**, сельцо Московского уезда, Гоголева стана, владение гвардии порутчика Федора Прокофьевича Соковнина, межевал 20 ноября 1768 г. Лутковский. Пашня 17 д 215 с, лес 55 д 469 с, сенной покос 10 д 1858 с, селение 2125 с, дороги 605 с, пруд 750 с, всего 84 д 1222 с. Шифр М-19с. [Д-12]

164. **Морево, Муреево тож**, пустошь Городского стана, в оброке от Верейской воеводской канцелярии за графом Александром Ивановичем Шуваловым, межевал 23 сентября 1768 г. Недоброво. Лесная мелкая поросль 36 д 29 с, дороги 435 с, пруд 280 с, всего 36 д 925 с. Шифр М-2с. [Г-2]

165. **Мякишево**, сельцо Боровского уезда, Суходольского (?) стана, общее владение коллежских ассесоров Николая и Александра Алексеевых и вдовы капитанши Марьи Васильевны и малолетних ее детей Петра и Алексея Ивановых детей Черторижских, межевал 23 октября 1767 г. Перхуров. Пашня 188 д 199 с, сенной покос 17 д 1200 с, лес и сенной покос 141 д 2992 с (да, 2992), селение 7 д 150 с, дороги 3 д 2100 с, реч. 1 д 2200 с, всего 360 д 641 с, душ 23. Шифр М-12с. [В-8]

166. **Назарьево**, сельцо Числова стана, общее владение вдовы генерал маиорши Прасковьи Михайловны Раевской, комиссара Ильи Ивановича Букалова, дворцового конюха Семена Агафонова сына Невежина, прапорщика Ивана Алексеевича Корякина и села Смоленского бывшего Вознесенского монастыря крестьян, межевал 19 мая 1767 г. Недоброво. Пашня 285 д 1071 с, сенной покос 35 д 1500 с, селение 36 д 746 с, бол. дорога 11 д 600 с, дороги 2 д 1500 с, реч. 1 д 1200 с, болот 10 д 1931 с, всего 383 д 1348 с, душ 202. Шифр Н-6с. [Г-5]

167. **Нечаева**, деревня Руцкого стана, владение коллежского ассесора Петра Алексеевича Смирнова, межевал 18 сентября 1768 г. Недоброво. Пашня 162 д 604 с, лесная мелкая поросль и сенной покос 36 д 380 с, селение 2 д 2000 с, дороги

1 д 1500 с, реч. 1400 с, болот 1 д 900 с, всего 204 д 1984 с, душ 10. Шифр Н-4с. [Г-1]

168. **Нечесово**, пустошь Вышегородского стана, владение подпорутчицы Анны Антоновны Корякиной, межевал 10 ноября 1767 г. Плутков. Пашня 16 д 2291 с, перелог, лесная мелкая поросль и сенной покос 62 д 1713 с, дороги 1221 с, всего 80 д 425 с. Шифр Н-7с. [Д-6]

168А. **Нижняя**, церковная пустошь Вышегородского стана, владение церкви Риз Положения города Верей, межевал 10 июля 1769 г. Вельяшев. Пашня 28 д 2377 с, реч. 2 д 1800 с, всего 31 д 1777 с. Шифр Н-1с. [Е-3]

169. **Николаевской**, впусе лежащий погост Московского уезда, Шахова стана, ни у кого во владении не состоит, межевал 29 мая 1769 г. Рудометов. Лес 8 д 1200 с, сенной покос 4 д 1920 с, дороги 630 с, реч. 480 с, всего 13 д 1830 с. Шифр П-22с. [Д-11]

170. **Николаевской**, прежде бывший погост Городского стана, владение крестьян села Купелиц Коллегии экономии, ранее Вознесенского монастыря, межевал 2 июля 1766 г. Рудометов. Пашня 2 д 160 с, сенной покос 1 д 720 с, дороги 180 с, кладбище 1 д, реч. 140 с, всего 4 д 2200 с. Шифр Н-5с. [Г-5]

171. **Никольское**, сельцо Руцкого стана, владение графа Александра Ивановича Шувалова супруги, графини Катерины Ивановны, межевал 18 июня 1767 г. Недоброво. Пашня 357 д 558 с, лесная мелкая поросль и покос 365 д 1082 с, сенной покос 20 д 100 с, селение 5 д 1875 с, дороги 4 д 800 с, болот 13 д 525 с, реч. 3 д 1700 с, всего 769 д 1840 с, душ 25. Шифр Н-3с. [Д-1,2]

172. **Новошанская**, пустошь Вышегородского стана, общее владение канцеляриста Ивана Ивановича Гневышева жены Веры Петровны да крестьян Новодевичьего монастыря, межевал 10 июня 1768 г. Плутков. Пашня 71 д 2239 с, дороги 2 д 150 с, болот 200 с, всего 73 д 189 с. Шифр Н-8с. [Д-6]

173. **Ожигово**, сельцо Вышегородского стана, владение полковника, князя Александра Александровича Урусова, межевал 19 марта 1771 г. Перов. Пашня 65 д 824 с, лес и сенной покос 745 д 922 с, селение 9 д 900 с, реч. 1480 с, бол. дорога 27 д 2060 с, дороги 1 д 300 с, всего 849 д 1686 с, душ 49. Шифр О-2к. [Д-11]

174. **Павлово**, пустошь Боровского уезда, Суходольского стана, владение Коллегии экономии крестьян слобод Рошинской, Ребушинской и Высоцкой, ранее Пафнутьева монастыря, межевал 23 мая 1773 г. Ланг. Пашня 29 д 1425 с, сенной покос 6 д 975 с, реч. 2 д 1500 с, всего 38 д 1800 с. Шифр П-18с. [Д-8]



175. **Пареева**, что была деревня Губкина, Плешакова тож пустошь Руцкого стана, владение Камер коллегии секретаря Ивана да города Верей секретаря Петра Григорьевых детей Протопоповых, межевал 4 июня 1768 г. Недоброво. Пашня 140 д 1163 с, лесная мелкая поросль и сенной покос 34 д 1205 с, дороги 1 д 20 с, реч. 1 д 1400 с, всего 177 д 1408 с. Шифр П-3с. [Д-1]

176. **Пархачево**, пустошь Вышегородского стана, общее владение премьер маиора Николая, артиллерии капитана Василия Ивановых детей Чернцовых и племянников их покойного обер кригс комиссара Федора Ивановича Чернцева малолетних его детей Дмитрия, Анны, Марьи Федоровых детей Чернцовых, межевал 6 ноября 1767 г. Плутув. Перелог, лесная мелкая поросль и сенной покос 56 д 160 с. Шифр П-8с. [Д-6]

177. **Пахирево**, пустошь Городского стана, владение гвардии Московского баталиона капитана Степана Ивановича Булгакова жены Анны Никитиной и прапорщицы вдовы Дарьи Ивановны Трескиной, межевал 18 июля 1767 г. Недоброво. Пашня 18 д 1558, лесная мелкая поросль и сенной покос 45 д 872 с, дороги 1500 с, пруд 1 д 100 с, всего 65 д 1632 с. Шифр П-4с. [Г-2]

178. **Пахирская, Минино тож**, пустошь Городского стана, владение вдовы, полковницы Прасковьи Никитиной дочери Цызыревой, межевал 12 октября 1766 г. Шмаров. Пашня 20 д 2216 с, мелкая лесная поросль 68 д 623 с, луг 6 д 600 с, дороги 1 д 1380 с, болот 4 д 1720 с, всего 101 д 1739 с. Шифр П-5с. [Г-2]

179. **Пашкино**, село Вышегородского стана с селом Литвиново, сельцом Чешково, деревнями Новая и Алешкова, владение князя Николая Михайловича Голицына, межевал 6 августа 1768 г. Плутув. Пашня 1557 д 100 с, лес 505 д 200 с, лесная мелкая поросль, перелог и сенной покос 1154 д 1224 с, селение 69 д 119 с, бол. дорога 10 д, дороги 11 д 300 с, реч. 20 д, церковь и кладбище 1200 с, мельница 1 д, болот 102 д 1241 с, всего 2980 д 1984 с. В Пашкино 10 дворов, душ 26, в Литвиново 3/10, Чешково 41/100, Алешкова 29/50, Новая 60/156. Шифр П-14к. [Г-7]

180. **Пестово**, пустошь Московского уезда, Шахова стана, общее владение конной гвардии вахмистра Михаила Васильевича Вольнского, надворных советников Алексея Ивановича Карташева и Михаила Ивановича Борноволокова, межевал 26 мая 1769 г. Рудометов. Лес 108 д 149 с, дороги 1440 с, всего 108 д 1589 с. Шифр П-24с. [Д-12]

181. **Петровское, Князищево тож**, село Московского уезда, Гоголева стана, с деревнями Ильин-

ская, Володимерова и Селятина, владение статского советника Никиты Акинфиевича Демидова жены Александры Евстихеевой дочери, межевал 9 сентября 1768 г. Кочуков. Пашня 419 д 130 с, лес 2578 д 1131 с, сенной покос 68 д 1622 с, селение 25 д 2397 с, бол. дорога и дороги 31 д 2316 с, реч. 11 д 1670 с, всего 3135 д 2096 с, душ 159 (в Петровском церковь деревянная Петра Митрополита, дворов 14, душ 45, Селятина 5/16, Ильинская 18/70, Володимерова 8/28). Шифр П-19к. [Г-12]

182. **Петрушинская**, пустошь Вышегородского стана, владение церкви Воздвижения священно- и церковнослужителей, межевал 19 сентября 1770 г. Недоброво. Пашня 15 д 1183 с, дороги 400 с, всего 15 д 1583 с. Шифр П-2с. [Д-2]

183. **Плесенское**, сельцо Вышегородского уезда с деревней Курсевой, общее владение статского советника Ивана Ивановича Крюкова, секунд маиора, князя Григория Алексеевича Щербатова, маиора Николая Ивановича Ченцова, морской артиллерии унтер лейтенанта Никиты Семеновича Шипилова, прапорщика Михаила Семеновича Безбородко, межевал 25 августа 1768 г. Плутув. Пашня 1557 д 2257 с, лес 615 д 1918 с, сенной покос 50 д 2000 с, селение 31 д 1583 с, бол. дорога 7 д 240 с, дороги 10 д 1500 с, реч. и болот 15 д 1400 с, всего 2289 д 1298 с, душ 43. Шифр П-10к. [Д-7]

184. **Погори**, пустошь Боровского уезда, Суходольского (?) стана, владение секунд маиора, князя Григория Алексеевича Щербатова, межевал 26 октября 1767 г. Перхуров. Лес и сенной покос 2 д 198 с. Шифр П-15с. [Г-9]

185. **Покровское, Алабино тож**, село Московского уезда, Гоголева стана, владение коллежского советника Сергея Ивановича Давыдова, межевал 11 августа 1769 г. Кочуков. Пашня 75 д 413 с, сенной покос 9 д 463 с, лес 132 д 1098 с, селение 4 д 516 с, (деревянная церковь и кладбище 612 с), дороги 2 д 951 с, реч. 1 д 2197 с, всего 225 д 838 с, дворов 11, душ 29. Шифр П-20с. [Г-12]

186. **Поизовье**, село Вышегородского стана, владение церкви Рождества Богородицы, межевал 17 сентября 1770 г. Недоброво. Пашня 37 д 1820 с, сенной покос 8 д 800 с, селение 2 д 810 с, дороги 1 д 300 с, реч. 3 д 472 с, церковь и кладбище 900 с, всего 53 д 302 с. Шифр Р-3с. [Е-2]

187. **Проскурничино**, пустошь Вышегородского стана, владение статского советника Ивана Ивановича Крюкова, межевал 13 мая 1787 г. Козмин. Пашня 1 д, лес и сенной покос 21 д, дороги 431 с, всего 22 д 431 с. Шифр П-11с. [Г-7]

188. **Пудово**, пустошь Шахова (?) стана, общее владение вдовы, маиорши Катерины Ивановны,



конной гвардии малолетнего виц вахмистра Степана Степановича Колычевых, премьер майора Николая Андреевича Писарева, межевал 13 августа 1768 г. Плутув. Лесная мелкая поросль и сенной покос 44 д 2150 с, реч. 1250 с, всего 45 д 1000 с. Шифр П-23с. [Е-12]

189. **Пушкино**, село Можайского уезда с деревнями – Полачова и Грачова, Дягилева стана, владение Сибирского карабинерского полка полковника, князя Григория Семеновича Волконского, межевал 11 мая 1767 г. Восейков. Пашня 450 д, роца 150 д, лес пашенный и сенной покос 599 д, селение 25 д, болот 125 д 2293 с, бол. дорога 8 д, дороги 7 д, всего 1364 д 2293 с, душ 10. Шифр П-7к. [А-4]

190. **Пышонская**, пустошь Вышегородского стана, владение соборной церкви Воздвижения села Вышегорода, межевал 31 июля 1769 г. Вельяшев. Пашня 29 д 1258 с, селение 2 д 380 с, реч. 840 с, овраг 1600 с, дороги 600 с, всего 32 д 2278 с. Шифр П-1с. [Д-2]

191. **Радионово**, пустошь Числова стана, общее владение подпорутчика Алексея Ивановича Корякина жены Анны Антоновны да Коллегии экономии бывшей вотчины Московского Вознесенского монастыря села Смолинского крестьян, межевал 27 июля 1767 г. Плутув. Пашня 80 д 2180 с, лесная мелкая поросль и сенной покос 30 д 226 с, реч. 932 с, бол. дорога 2 д 1500 с, дороги 1602 с, всего 114 д 1640 с. Шифр Р-7с. [Г-6]

192. **Разсудово**, сельцо Московского уезда, Вяземского стана, владение действительного статского советника Ивана Ивановича Мелнина жены Прасковьи Володимеровны, межевал ... октября 1768 г. Гордеев. Пашня 59 д 413 с, лес 553 д 1143,5 с, сенной покос 16 д 1308 с, селение 3 д 720 с, бол. дорога 8 д 415 с, дороги 3 д 240 с, реч. 1828 с, всего 644 д 1267 с, душ 43. Шифр Р-12с. [Г-11]

193. **Ратаево**, сельцо Городского стана, владение отставного прапорщика Василия Дмитриевича Камынина, межевал 20 июля 1766 г. Шмаров. Пашня 145 д 269 с, лесная мелкая поросль 136 д 1765 с, лес 91 д 1057 с, сенной покос 75 д 677 с, селение 5 д 1823 с, дороги 3 д 1950 с, болот и неудобий 12 д 412 с, всего 470 д 753 с, душ 29. Шифр Р-1с. [Г-3]

194. **Ратчино**, пустошь Боровского уезда, Суходольского стана, владение Коллегии экономии, ранее Пафнутьева монастыря, межевал 6 февраля 1769 г. Яковлев. Лес и сенной покос 66 д 752 с, болот 35 д 100 с, реч. 680 с, дороги 1800 с, всего 102 д 932 с. Шифр Р-9с. [Г-8]

195. **Реткина**, деревня Вышегородского стана, владение бригадирши Ирины Васильевны Алек-

сеевой, межевал 4 июля 1768 г. Недоброво. Пашня 248 д 83 с, лес и сенной покос 208 д 1699 с, селение 13 д 2225 с, дороги 3 д 1200 с, реч. 4 д 1830 с, всего 478 д 2237 с, душ 58. Шифр Р-8с. [Д-7]

196. **Реткино**, пустошь Крапивенского стана, владение генерала фельдмаршала, графа Александра Ивановича Шувалова супруги, графини Екатерины Ивановны, межевал 28 сентября 1768 г. Недоброво. Пашня 39 д 376 с, лесная мелкая поросль и сенной покос 25 д 1150 с, дороги 1080 с, реч. 790 с, всего 65 д 996 с. Шифр Р-4с. [Г-1]

197. **Рожество**, сельцо Городского стана и деревня Годунова, владение полковника Петра Андреевича Толстова, межевал 13 августа 1766 г. Рудометов. Пашня 1022 д 509 с, лес 857 д 1395 с, перелог и лесная мелкая поросль 115 д 1403 с, селение 38 д 2325 с, дороги 13 д 103 с, реч. 27 д 1154 с, всего 2067 д 2090 с, душ в сельце 63, в деревне 100. Шифр Р-2к. [В-3]

198. **Ромашково**, пустошь, прежде деревня Боровского уезда, Суходольского (?) стана, владение секунд майора, князя Григория Алексеевича Щербатова, межевал 23 октября 1767 г. Перхуров. Лес 31 д 1895 с, сенной покос 52 д 1962 с, реч. 1 д 2261 с, дороги 650 с, болот 13 д 1975 с, всего 100 д 1543 с. Шифр Р-10с. [Г-8,9]

199. **Ромоданово**, пустошь Числова стана, владение вдовы, генерал майорши Прасковьи Михайловны Раевской, межевал 16 мая 1767 г. Иванов. Пашня 85 д 1585 с, лес 47 д 2017 с, лес и сенной покос 70 д 1459 с, дороги 2100 с, болот 7 д 717 с, всего 212 д 678 с. Шифр Р-6с. [Г-5,6]

200. Роца казенная, Вышегородского (?) стана, ведомства Московской казенной палаты, межевал 27 марта 1771 г. Петров, за неотысканием в архиве вновь снята 18 декабря 1792 г. Хрипковым. Лес 45 д 73 с, бол. дорога 1 д 480 с, всего 46 д 1053 с. Шифр Р-11с. [Д-10]

201. **Руднево**, село Вышегородского (?) стана с деревнями: Хмырова и Бошнева, владение полковника, князя Александра Ивановича Борятинского, межевал 26 июля 1768 г. Плутув. Пашня 398 д 1620 с, лес и перелог 1101 д 2344 с, селение 46 д 1008 с, реч. и пруд 6 д 1540 с, дороги 10 д 270 с, всего 2563 д 1982 с, душ 154 (в селе дворов 18, душ 88, Бошнева – 7/28, Хмырова – 11/38), церковь каменная Рождества Богородицы. Шифр Р-13к. [Д-11]

202. **Сабакино**, пустошь Руцкого стана, владение коллежского ассесора Петра Алексеевича Смирнова, межевал 13 мая 1769 г. Недоброво. Пашня 35 д 383 с, лесная мелкая поросль и сенной покос 127 д 239 с, бол. дорога 4 д 1370 с, реч. 1100 с, всего 167 д 692 с. Шифр С-5с. [Г-1]



203. **Самойлово**, пустошь Косицкого стана, владение вдовы, подпорутчицы Катерины Кононовой дочери Чемесовой, межевал 19 сентября 1767 г. Иванов. Пашня 96 д 248 с, перелог и лесная мелкая поросль 63 д 1310 с, дороги 1 д 630 с, всего 160 д 2188 с. Шифр С-11с. [Д-5]

204. **Самороково**, сельцо Московского уезда, Гоголева стана, владение княгини Дарьи Васильевны Голицыной, межевал 10 августа 1768 г. Владычин. Пашня 271 д 1123,5 с, лес 535 д 2072 с, сенной покос 12 д 1699,5 с, селение 4 д 2355 с, дороги 4 д 1800 с, реч. 5 д 1662 с, пруд 756 с, всего 840 д 1868 с, душ 163. Шифр С-26с. [Г-13]

205. **Свитино**, сельцо Московского уезда, Гоголева стана, общее владение подполковницы Анны Федоровны Писаревой и штык юнкера артиллерии Алексея Петровича Прончищева, межевал 6 сентября 1768 г. Владычин. Пашня 86 д 1571 с, лес и сенной покос 163 д 1265 с, сенной покос 1620 с, селение 3 д 1770 с, дороги 2 д 1625 с, реч. 1 д 870 с, пруд 1414 с, всего 259 д 535 с, душ 5. Шифр С-25с. [Г-12, Д-12]

206. **Селевино**, пустошь Городского стан, владение капитана Василия Андреевича Выродова, межевал 18 июля 1766 г. Рудометов. Пашня 161 д 432 с, лесная мелкая поросль и сенной покос 336 д 190 с, дороги 3 д 400 с, реч. 300 с, болот 3 д 1500 с, всего 504 д 422 с. Шифр С-9с. [Б-3,4]

207. **Селивановка**, пустошь Городского стана, владение коллежского ассесора Петра Алексеева сына Смирнова, межевал 23 июля 1767 г. Недоброво. Лесная мелкая поросль и сенной покос 40 д 1083 с, дороги 690 с, болот и реч. 3 д 805 с, всего 44 д 78 с. Шифр С-6с. [Г-2]

208. **Семенково**, сельцо Московского уезда, Шахова стана, общее владение принцессы Екатерины Петровны фон Гольштейн Бек, супруги полковника, князя Ивана Сергеевича Борятинского и титулярного советника, князя Ивана Сергеевича Волконского, межевал ... сентября 1768 г. Шевелев. Пашня 31 д 802 с, сенной покос 16 д 1855 с, лес 53 д 1316 с, селение 2 д 160 с, дороги 1542 с, всего 104 д 872 с, душ 2. Шифр С-27с. [Д-12]

209. **Семенычи**, деревня Звенигородского уезда, Угожского стана, владение подполковника, князя Алексея Алексеевича Голицына, межевал 12 сентября 1767 г. А-р Языков. Пашня 75 д 1397 с, лес 310 д 379 с, сенной покос 338 д 122 с, селение 3 д 1080 с, дороги 5 д 1487 с, болот 56 д 1024 с, всего 789 д 689 с, душ 42. Шифр С-17к. [В-8]

210. **Семидворье**, сельцо Числова стана, общее владение подпорутчика Алексея Ивановича Корякина жены Анны Антоновны да Коллегии экономии бывшей вотчины Вознесенского девичьего

монастыря села Смолинского крестьян, межевал 13 июня 1767 г. Плутков. Пашня 246 д 1643 с, лесная мелкая поросль и сенной покос 88 д 1982 с, сенной покос 19 д 430 с, дороги 5 д 150 с, селение 14 д 829 с, реч. 4 д 1900 с, болот 8 д 1590 с, всего 487 д 1324 с, душ 29. Шифр С-14с. [Г-6]

211. **Симаново**, пустошь Боровского уезда, Вышегородского стана, владение вдовы, маиорши Катерины Ивановны да конной гвардии малолетнего виц вахмистра Степана Степановича Колычевых, межевал 12 августа 1768 г. Плутков. Березовая роща и сенной покос 48 д 627 с, дороги 1060, реч. 1500 с, всего 49 д 787 с. Шифр С-23с. [Е-12]

212. **Симбухово**, село Можайского уезда с деревней Алехиной, Дягилева стана, владение генерал аншефши Татьяны Михайловны Фроловой Багреевой, межевал 24 октября 1767 г. Колобов. Пашня 335 д, перелог и лесная мелкая поросль 271 д, лес 382 д, сенной покос 350 д, селение 28 д, дороги 14 д 130 с, реч. 31 д 2051 с, всего 1421 д 2181 с, душ в селе 68, в деревне 50, церковь Успения. Шифр С-10к. [Г-5]

213. **Синицыно**, пустошь Городского стана, владение пушкарей городка Борисова, межевал 21 мая 1767 г. Шмаров. Пашня 35 д 2166 с, лесная мелкая поросль 34 д 97 с, дороги 1900 с, всего 70 д 1763 с. Шифр С-8с. [В-3]

214. **Скогорево**, сельцо Звенигородского уезда, Угожского стана, общее владение подполковника, князя Алексея Алексеевича Голицына, надворного советника Василия, порутчика Василия, конюшенных надзирателей Степана, Андрея Васильевых детей Марковых, Петра Ивановича, Ивана Петровича детей Марковых и Никиты Петровича Козловского, межевал 2 ноября 1767 г. Перхуров. Пашня 200 д 512 с, сенной покос 30 д 977 с, лес 11 д, селение 7 д 1023 с, дороги, реч. и болота 20 д 1090 с, всего 269 д 1202 с, душ 54. Шифр С-16с. [В-7]

215. **Скоморохово**, полупустошь Московского уезда, Шахова стана, владение порутчика, князя Петра Александровича Волконского, межевал 26 мая 1769 г. Рудометов. Лес 13 д 1215 с. Шифр С-24с. [Д-12]

216. **Слепушкино**, село Вышегородского стана с деревнями: Горки и Детенкова, владение Московской казенной палаты, межевал 11 июня 1768 г. Плутков. Пашня 1759 д 1056 с, роща 76 д 360 с, лес 1143 д 50 с, сенной покос 51 д 61 с, селение 113 д 6 с, церковь и кладбище 1200 с, бол. дорога 40 д, дороги 13 д 600 с, реч. 6 д 1839 с, болот 146 д 627 с, всего 3349 д 1999 с, душ 699 (в селе дворов 49, душ 202, в Горках 53/256, Детенкова 35/172). Шифр С-2к. [Г-6]



216А. Писцовая церковная земля в оброке от Коллегии экономии у крестьян села Слепушкина. Межевал 1 сентября 1773 г. Недоброво. Пашня 28 д 2145 с, сенной покос 5 д 1455 с, дороги 320 с, реч. 1010 с, всего 35 д 130 с. Шифр 3-19с. [Г-7,8]

217. Слободка, пустошь Звенигородского уезда, Угожского стана, общее владение ассесорши Аксиньи Ивановой дочери и детей ее, поручиков Николая и Александра Алексеевых детей Черторижских, покойного генерала майора Петра да сестры его Александры Петровых детей Черторижских, межевал 7 октября 1775 г. Андр. Языков. Пашня 12 д 2017 с, лес и сенной покос 10 д, всего 22 д 2017 с. Шифр С-28с. [В-8]

218. Смолинское, село Вышегородского стана с деревнями: Васильчикова, Блознева, Орешкова, Митенки и Резанцова, владение Коллегии экономии, ранее Вознесенского монастыря, межевал 19 июля 1768 г. Недоброво. Пашня 2433 д 2185 с, сенной покос 43 д 1200 с, лес 274 д 716 с, селение 259 д 1668 с, церковное селение .. д 2397 с, церковь и кладбище 1200 с, бол. дорога 4 д 1450 с, дороги 19 д 12...с, реч. 8 д 1540 с, болот 86 д 547 с, всего 3133 д 2 ... с, душ 1187. Шифр С-12к. [Д-6]

218А. Писцовая церковная земля церкви Рождества пресвятой Богородицы, что в селе Смолинском, межевал 28 июля 1768 г. Плутков. Пашня 28 д 423 с, сенной покос 2300 с, дороги 630 с, реч. 850 с, всего 29 д 1803 с. Шифр Ц-2с. [Д-6]

218Б. Казенная земля, отмежеванная от села Смолинского 4 июня 1773 г. Недоброво, в споре, утв. Козмин 14 мая 1787 г. Пашня 625 д 91 с, сенной покос 1 д 2010 с, лес 567 д 1568 с, дороги 10 д 1600 с, реч. и болот 16 д 1642 с, всего 1221 д 1711 с. Шифр К-18с. [Д-6,Е-6]

219. Смольяново, пустошь Звенигородского уезда, Угожского стана, владение князя Григория Алексеевича Щербатова, межевал 6 октября 1775 г. Андрей Языков. Лес 336 д 616 с, сенной покос 1 д 900 с, дороги 1 д 2190 с, реч. 1650 с, всего 340 д 556 с. Шифр С-18с. [В-8]

220. Спаское, село Городского стана с деревней Спаской, общее владение капитанши Анны Васильевны Карташевой, майора Ивана Михайловича Грибоедова, коллежского ассесора Семена Григорьевича Свешникова, межевал 11 июля 1766 г. Шмаров. Пашня 419 д 1908 с, перелог и лесная мелкая поросль 27 д 2015 с, сенной покос 14 д 2360 с, лес 3 д 847 с, селение 17 д 1755 с, церковь и кладбище 1200 с, бол. дорога 6 д 600 с, дороги 9 д 1490 с, реч. и неудобия 20 д 683 с, всего 520 д 932 с, душ 133. Шифр С-1с. [Г-3]

221. Становища, пустошь Гоголева стана, общее владение было за коллежским советником

Сергеем Ивановичем Давыдовым, вдовствующей княгиней Дарьей Васильевной Голицыной, а ныне по купчей за статским советником Никитою Акинфиевичем Демидовым с сыном его, лейб гвардии сержантом Николаем, межевал 12 сентября 1768 г. Кочуков. Лес и сенной покос 400 д 1601 с, дороги 1705 с, всего 401 д 926 с. Шифр С-21с. [Г-11,12,Д-11,12]

222. Столбово, селцо Московского уезда, Шахова стана с деревней Тулубеевой, владение действительного статского советника, графа Никиты Ивановича и генерала аншефа, графа Петра Ивановича Паниных, межевал 25 мая 1769 г. Рудометов. Пашня 191 д 1900 с, лес 208 д 627 с, сенной покос 34 д 1500 с, селение 10 д 1426 с, дороги 3 д 1200 с, реч. и болот 2 д 1300 с, всего 450 д 2262 с, душ 74. Шифр С-22с. [Д-11]

223. Стремянка, пустошь Звенигородского уезда, Угожского стана, владение Коллегии экономии, ранее Троице Сергиевой лавры, межевал 25 июля 1767 г. Александр Языков. Лес 879 д 2280 с, сенной покос 74 д 2128 с, болот 56 д, руч. 4 д 350 с, реч. 2 д 1912 с, дороги 4 д 2214 с, всего 1022 д 1684 с. Шифр С-19к. [В-9,10]

224. Суботина, деревня Числова стана, общее владение генерал аншефши Татьяны Михайовны Фроловой Багреевой да капитанши Натальи Алексеевны Пассековой, межевал 10 мая 1767 г. Иванов. Пашня 246 д 1642 с, перелог и лесная мелкая поросль 50 д, лес 100 д, сенной покос 217 д 2155 с, селение 17 д 1050 с, бол. дорога 3 д 1350 с, дороги 3 д 1600 с, болот 7 д 1325 с, реч. 470 с, всего 646 д 2392 с, душ 122. Шифр С-13с. [Г-5]

225. Суботино, село Руцкого стана с деревней Кузминкой, владение коллежского ассесора Петра Алексеевича Смирнова, межевал 20 мая 1769 г. Недоброво. Пашня 462 д 386 с, перелог и лесная мелкая поросль 76 д 330 с, селение 20 д 960 с, бол. дорога 14 д 700 с, дороги 1 д 1200 с, реч. 5 д 40 с, церковь и кладбище 980 с, мельница 1200 с, всего 585 д 996 с, душ в селе 136, в деревне 30. Шифр С-4с. [Д-1]

226. Суетино, пустошь Вышегородского стана, владение генерала адъютанта Ивана Ивановича Крюкова, межевал 30 мая 1768 г. Недоброво. Лесная мелкая поросль и сенной покос 355 д 862 с, дороги 1950 с, болот 4 д 194 с, всего 360 д 606 с. Шифр С-15с. [Д-7]

227. Сухинина, деревня Городского стана, общее владение коллежского ассесора Петра Алексеевича Смирнова и вдовы Анфимьи Андреевны Волженской, межевал 27 октября 1766 г. Шмаров. Пашня 58 д 2066 с, лесная мелкая поросль 35 д



563 с, луг 5 д 2034 с, усадьба 2205 с, болот 4 д 704 с, дороги 2220 с, всего 106 д 192 с, душ 12. Шифр С-7с. [В-2]

228. **Сырьево**, сельцо Московского уезда, Гоголева стана, владение лейб гвардии Преображенского полка поручика Михаила Ивановича Волинского, межевал 11 сентября 1768 г. Кочуков. Пашня 39 д 779 с, лес 281 д 291 с, сенной покос 7 д 688 с, селение 1 д 928 с, дороги 1 д 1650 с, реч. 1 д 1464 с, всего 332 д 1000 с, душ 16. Шифр С-20с. [Д-12]

229. **Татищево**, сельцо Косицкого (?) стана, владение поручицы Екатерины Кононовны Чемесовой. Пашня 522 д 76 с, селение 19 д 1468 с, сенной покос 131 д 170 с, лес 158 д 710 с, неудобия 64 д 2063 с, в Татищево 1 двор, душ 3, в сельце Судаково 5 дворов, душ 13, в деревнях: Глинницы 21/82, Плакса 11/45, Князева 4/14. Плана на месте нет, данные по ф.1355. [Д-4]

230. **Таширово**, село Боровского уезда, Суходольского стана с деревнями: Гришенки, Утешева, Бархатова, владение генерала аншефа, обер гоф-маршала, князя Николая Михайловича Голицына, межевал 6 октября 1768 г. Ланг. Пашня 630 д 1730 с, сенной покос 84 д 1200 с, лес 5375 д 488 с, селение 33 д 2300 с, дороги 13 д 1525 с, реч. и болот 43 д 1135 с, церковь каменная Покрова и кладбище 1140 с, всего 6181 д 2318 с, душ 316 (В селе 41 двор, душ 160, Бархатова - 20/91, Гришенки - 7/28, Утешева - 10/37). Шифр Т-7к. [Г-8]

231. **Терюховка**, деревня Московского уезда, Гоголева стана, общее владение бригадира Алексея Ивановича Вельяминова Зернова, лейб гвардии капитана Михаила Алексеевича Кологривова, артиллерии штук юнкера Василия Андреевича Торопова, лейб гвардии Конного полка вахмистра Михаила Васильевича Волинского, межевал 29 мая 1769 г. Рудометов. Пашня 17 д 1702 с, сенной покос 7 д 1569 с, лес 9 д 2381 с, селение 2 д, дороги 1 д 15 с, реч. 2300 с, всего 50 д 767 с, душ 5. Шифр Т-9с. [Д-11]

232. **Тимерево, Горюшки тож**, сельцо Московского уезда, Гоголева стана, владение полковника Алексея Ивановича Дубровского, межевал 3 сентября 1768 г. Шевелев. Пашня 106 д 515 с, лес 54 д 1324 с, селение 3 д 1035 с, дороги 1050 с, реч. 2 д 24 с, всего 166 д 1550 с, душ 30. Шифр Т-5с. [Г-13]

233. **Титково**, пустошь Звенигородского уезда, Угожского стана, общее владение подпоручика Сергея Васильевича Вяземского и майора Федора Семеновича Озерова, межевал 21 июля 1767 г. Александр Языков. Лес и сенной покос 53 д 1581 с, дороги 1077 с, всего 54 д 258 с. Шифр Т-6с. [В-10]

234. **Троицкое, Бараново тож**, село Московского уезда, Гоголева стана с деревнями: Подосин-

ки, Юшкова, владение вдовы Ирины Федоровны Хитровой, межевал .. августа 1769 г. Владычин. Пашня 411 д 1602 с, селение 20 д 892 с, лес 837 д 2208 с сенной покос 5 д 1734 с, неудобий 32 д 764 с, всего 1308 д, в селе 3 двора, 10 душ, в деревнях: Подосинки - 11/39, Юшкова - 20/68, церковь Троицы каменная. Шифр Т-8к. [В-12,Г-12]

235. **Троицы Живоначальной**, пустой погост Звенигородского уезда, Угожского стана, владение Коллегии экономии, межевал 9 ноября 1767 г. Перхуров. Лес и сенной покос 69 д 423 с, реч. и болот 720 с, дороги 1560 с, всего 70 д 303 с. Шифр П-13с. [В-7]

236. **Трубачево**, пустошь Городского стана, общее владение девиц Прасковьи да Настасьи Петровых детей Головиных, межевал 4 октября 1767 г. Иванов. Пашня 21 д 2111 с, перелог, лесная мелкая поросль и сенной покос 23 д 2095 с, дороги 708 с, реч. 2 д 23 с, всего 48 д 137 с. Шифр Т-3с. [Д-5]

237. **Тутьшкино**, пустошь Московского уезда, Гоголева стана, владение вдовы, княгини Дарьи Васильевны Голицыной, межевал 19 сентября 1768 г. Шевелев. Перелог и лесная мелкая поросль 51 д 594 с, сенной покос 8 д 1200 с, реч. 780 с, всего 60 д 174 с. Шифр Т-10с. [Д-13]

238. **Тютчево**, сельцо Числова стана, владение генерала аншефа Якова Лукича Фролова Багрева супруги Татьяны Михайловны и поручицы Натальи Алексеевны Пассековой, межевал 16 августа 1766 г. Рудометов. Пашня 106 д 355 с, лесная мелкая поросль и сенной покос 102 д 506 с, селение 22 д 1860 с, дороги 2 д 1500 с, реч. 3 д 900 с, всего 237 д 321 с, душ 36. Шифр Т-2с. [Г-4]

239. **Тюфаевка**, пустошь Числова стана, общее владение помещицы, вдовы Катерины Степановны Шпиловой, коллежского ассесора Семена Даниловича Безобразова, межевал 16 октября 1766 г. Рудометов. Пашня 30 д 961 с, дороги 1977 с, всего 31 д 538 с. Шифр Т-4с. [Д-5]

240. **Фалилеево**, пустошь Городского стана, спор от сержанта Ивана Петровича Бородина, во владении вдовы, капитанши Анны Васильевны Карташевой, межевал 17 июля 1767 г. Недоброво. Пашня 9 д 1068 с, сенной покос 25 д 1899 с, лесная мелкая поросль и сенной покос 45 д 894 с, сенной покос 1092 с, пруд 1520 с, дороги 1962 с, всего 82 д 1035 с. Шифр Ф-2с. [Г-2]

241. **Федоровская**, пустошь Городского стана, владение коллежского ассесора Петра Алексеевича Смирнова, межевал 19 октября 1766 г. Шмаров. Лесная мелкая поросль 24 д 1669 с, болот 5 д 350 с, дороги 14 с, всего 30 д 633 с. Шифр Ф-3с. [Г-2]

242. **Федоровская**, пустошь Косицкого стана, общее владение вдовы, подпоручицы Катерины



Кононовой жены Чемесовой и девиц Прасковьи и Анастасии Петровых детей Головиных, полковника Алексея Даниловича Дурново, гвардии капра-ла Александра Михайловича Кавелина, межевал 11 октября 1767 г. Иванов. Пашня 75 д 258 с, сенной покос 10 д 1555 с, реч. 700 с, всего 86 д 1113 с. Шифр Ф-1с. [Е-4]

243. **Федотково**, полупустошь Звенигородского уезда, Угожского стана, владение покойного генерала маиора Михаила Афонасьевича Ахлестышева супруги Авдотьи Андреевны, межевал 24 сентября 1767 г. Перхуров. Лес 441 д 1618 с, сенной покос 120 д 200 с, реч. и болот 2 д 1200 с, дороги 1 д 200 с, всего 565 д 1818 с. Шифр Ф-4с. [В-10]

244. **Филатово**, пустошь Московского уезда, Гоголева стана, владение полковника, князя Александра Александровича Урусова, межевал 21 августа 1769 г. Кочуков. Лес 111 д 53 с, сенной покос 11 д 472 с, бол. дорога 3 д 745 с, дороги 2290 с, всего 126 д 1160 с. Шифр Ф-6с. [Г-11, Д-11]

245. **Филкино**, пустошь Вышегородского стана, общее владение статского советника Ивана Ивановича Крюкова, маиора, князя Григория Алексеевича Щербатова, премьер маиора Николая Ивановича Черцова, межевал 8 июля 1768 г. Плутон, утв. в 1787 г. Козмин. Пашня 54 д 1442 с, лес и сенной покос 17 д 771 с, сенной покос по оврагам 5 д 20 с, дороги 540 с, реч. 787 с, всего 77 д 1160 с. Шифр Ф-7с. [Г-6, Д-6]

246. **Фоминское**, село Боровского уезда, Суходольского стана, владение коллежского советника, князя Алексея Алексеевича Путятинна жены Настасьи Ивановны, межевал 6 сентября 1768 г. Перов. Пашня 479 д 1800 с, сенной покос 140 д 600 с, лес 3121 д 9 с, селение 25 д, церковь Николая Чудотворца деревянная и кладбище 400 с, реч. 50 д 1540 с, болот 57 д 860 с, бол. дорога 18 д 800 с, дороги 3 д 1200 с, всего 3896 д 9 с, дворов 50, душ 188. Шифр Ф-5к. [Д-9]

247. **Хресниково, Овсяниково, Шумеево тож**, пустошь Вышегородского стан, общее владение покойного обер кригс комиссара Федора Ивановича Черцова малолетних его детей Дмитрия, Анны, Марьи Федоровых детей Черцовых да канцеляриста из дворян Ивана Ивановича Гневышева жены Веры Петровой дочери Старово, межевал 15 ноября 1767 г. Иванов. Пашня 36 д 1197 с, перелог, лесная мелкая поросль и сенной покос 21 д 1560 с, пруд 242 с, всего 8 д 599 с. Шифр Х-2с. [Е-6]

248. **Хрупенка**, деревня Городского стана с деревней Ершевка, владение Коллегии экономии, ранее Входоиерусалимского монастыря, межевал 12 июля 1766 г. Рудометов. Пашня 156 д 2304 с,

лесная мелкая поросль 5 д 1202 с, роща 12 д 1266 с, сенной покос 20 д 702 с, селение 17 д 894 с, строе-ние монастыря 1419 с, монастырские строения 1 д 593 с, бол. дорога 2 д 2220 с, дороги 2270 с, реч. 32 д 762 с, всего 250 д 1632 с, душ 128. Шифр Х-1с. [Г-3]

249. **Царя Константиновская**, пустошая земля Можайского уезда, Дягилева стана, владение Коллегии экономии, в оброке крестьян деревни Лышиковой, межевал 13 сентября 1767 г. Воейков. Пашня 10 д, перелог, лесная мелкая поросль и сенной покос 22 д, дороги 1459 с, всего 32 д 1459 с. Шифр Ц-1с. [А-5]

250. **Чеблоково**, сельцо Числова стана, владение порутчика Ильи Федоровича Лодыженского жены Анны Федоровны, межевал 19 августа 1767 г. Плутон. Пашня 59 д 1561 с, сенной покос 17 д 1950 с, роща 5 д 1848 с, селение 17 д 1559 с, дороги 1239 с, реч. и пруд 2 д 1809 с, болот 1 д 2000 с, всего 206 д 86 с, душ 57. Шифр Ч-3с. [Д-6]

251. **Черепово**, пустошь Вышегородского стана, владение Коллегии экономии, ранее Входоиеру-салимского монастыря, межевал 2 октября 1766 г. Шмаров. Пашня 33 д 1424 с, лесная мелкая поросль 88 д 153 с, сенной покос 6 д 1000 с, болот 1750 с, дороги 1035 с, всего 129 д 562 с. Шифр Ч-1с. [Г-2]

252. **Чернорышково**, пустошь Боровского уез-да, Вышегородского стана, владение отставного капитана Ильи Васильевича Рагозина, межевал 23 сентября 1768 г. Иванов. Лес и сенной покос 8 д 2090 с. Шифр Ч-4с. [Е-10]

253. **Чешково**, пустошь Можайского уезда, Дягилева стана, владение отставного гвардии ка-питана порутчика, князя Матвея Дмитриевича Кан-темира, межевал 9 октября ... Воейков. Перелог, лесная мелкая поросль и сенной покос 70 д, болот 4 д 1568 с, всего 74 д 1568 с. Шифр Ч-2с. [А-5]

254. **Шаликово**, пустошь Можайского уезда, Дягилева стана, владение городка Борисова двор-цовых непахотных свободных крестьян, межевал 6 октября 1767 г. Колобов. Пашня 60 д, перелог и лесная мелкая поросль 1030 с, лес 430 д, сенной по-кос 360 д бол. дорога 10 д 1200 с, дороги 5 д 1370 с, болот и реч. 107 д 698 с, всего 2002 д 868 с. Шифр Ш-7к. [Б-5]

255. **Шапкино**, село Вышегородского стана с деревней Порядиной, владение вдовы, подполков-ницы Анны Ивановны Лопухиной, межевал 15 ав-густа 1768 г. Недоброво. Пашня 685 д 1780 с, лес 474 д 1280 с, перелог и лесная мелкая поросль 539 д 2126с, селение 35 д 1628 с, церковь и кладбище 660 с, дороги 8 д 900 с, реч. 6 д 1407 с, всего 1751 д 181 с, душ в селе 52, в деревне 120. Шифр Ш-3к. [Д-7]



256. **Шеламова**, деревня Боровского уезда, Вышегородского (?) стана, владение секунд майора Алексея Степановича и капитана Николая Васильевича детей Рагозиных, межевал 15 июня 1768 г. Плутув. Пашня 177 д 1884 с, лес и сенной покос 1776 д 1007 с, селение 20 д 1918 с, реч. 1 д 363 с, бол. дорога 3 д 2370 с, дороги 8 д 1110 с, всего 1988 д 1452 с, душ 81. Шифр Ш-6к. [Д-10]

257. **Ширяйково**, пустошь Звенигородского уезда, Угожского стана, владение вдовы, лекарши Екатерины Ивановны Верде, межевал 19 июня 1768 г. Перхуров. Пашня 22 д 100 с, лес и сенной покос 145 д 940 с, болот 3 д 300 с, реч. 2064 с, дороги 1800 с, всего 172 д 404 с. Шифр Ш-5с. [В-7]

258. **Шмойлово**, сельцо Косицкого стана с деревней Ступиной, общее владение премьер майора Николая, артиллерии капитана Василия Ивановых детей Чернцовых, племянниц их Анны, Марьи Федоровых детей Чернцовых, межевал 5 сентября 1767 г. Рудометов. Пашня 330 д 1508 с, лес 161 д 742 с, селение 30 д 1850 с, дороги 3 д 840 с, реч. 1 д 960 с, всего 510 д 655 с, душ в сельце 80, в деревне 52. Шифр Ш-2с. [Д-5]

259. **Шмырнево**, пустошь Городского стана, общее владение девиц Авдотьи, Надежды, Аграфены Васильевых дочерей Молчановых и вдовы, поручицы Марьи Ивановны Зенбулатовой, межевал 27 июля 1767 г. Недоброво. Пашня 18 д 1332 с, лесная мелкая поросль и сенной покос 43 д 372 с, роща 80 д 110 с, дороги 6 д 600 с, реч. и болот 86 д 259 с, всего 534 д 2223 с. Шифр Ш-1с. [В-2]

260. **Шубино**, пустошь Боровского уезда, Суходольского стана, общее владение вдовы, ассесорши Аксины Ивановны, капитана Ивана, капрала Федора Петровых детей Черторижских, лейб гвардии Преображенского полка сержанта Александра Дмитриевича Карпова, межевал 11 июня 1771 г. Перов. Лес 49 д 1869 с, сенной покос 1 д 2240 с, лес и болото 18 д 200 с, реч. 380 с, всего 69 д 2289 с. Шифр Ш-8с. [Г-10]

261. **Щекино**, пустошь Московского уезда, Гоголева стана, владение вдовы, княгини Натальи Степановны Щербатовой, спор с коллежским советником Сергеем Ивановичем Давыдовым, межевал 12 сентября 1769 г. Кочуков. Лес 212 д 348 с, сенной покос 10 д 1425 с, дороги 2100 с, реч. и болот 2 д 1057 с, всего 226 д 130 с. Шифр Щ-3с. [Г-11]

262. **Щелканово**, пустошь Крапивенского стана, владение отставного сержанта Ивана Петровича Бородин, межевал 4 июня 1768 г. Недоброво. Пашня 30 д 800 с, лесная мелкая поросль и сенной покос 42 д 529 с, дороги 1500 с, всего 56 д 429 с. Шифр Щ-1с. [Г-1]

263. **Щетинино**, пустошь Вышегородского стана, владение Коллегии экономии, межевал 12 ноября 1767 г. Иванов. Перелог, лесная мелкая поросль и сенной покос 55 д 2271 с. Шифр Щ-2с. [Д-6]

264. **Юдино**, пустошь Московского уезда, Гоголева стана, владение статского советника Никиты Акинфиева сына Демидова жены ево Александры Евтихиевой дочери, межевал .. сентября 1769 г. Кочуков. Лес 120 д 1914 с, сенной покос 5 д 39 с, реч. 500 с, дороги 280 с, всего 125 д 1953 с. Шифр Ю-2с. [В-10]

265. **Юркино**, пустошь Городского стана, владение гвардии Московского батальона капитана Степана Ивановича Булгакова жены Анны Никитиной дочери, межевал 20 октября 1766 г. Шмаров. Лесная мелкая поросль 28 д 827 с, дороги 765 с, болот 1450 с, всего 29 д 637 с. Шифр Ю-1с. [В-2]

266. **Яковлевское**, сельцо Московского уезда, Гоголева стана, владение секунд майора Николая Гавриловича Белкина, межевал .. сентября 1769 г. Кочуков. Пашня 52 д 351 с, лес 410 д 1303 с, сенной покос 15 д 1535 с, селение 2 д 890 с, дороги 2 д 462 с, реч. 1 д 2391 с, всего 484 д 2132 с, душ 18. Шифр Я-5с. [Д-11]

267. **Якшино**, сельцо Звенигородского уезда, Угожского стана, общее владение коллежского советника Василия Ивановича Рыкачева (?) и майора Петра Алексеевича Титова, межевал 27 сентября 1767 г. Александр Языков. Пашня 231 д 326 с, лес 296 д 753 с, сенной покос 74 д 899 с, селение 7 д 1320 с, реч. 1354 с, дороги 3 д 876 с, всего 613 д 708 с, душ 26. Шифр Я-2с. [Б-8]


268. **Яншино**, пустошь Боровского уезда, Суходольского стана, владение вдовы, полковницы Анны Васильевой дочери Алымовой, межевал 24 сентября 1768 г. Дурнов. Пашня 1 д 2350 с, сенной покос 14 д 1788 с, лес 55 д 718 с, двор 180 с, бол. дорога 1 д 999 с, болот 2376 с, всего 74 д 1211 с. Шифр Я-4с. [Д-10]

269. **Ястребово**, сельцо Городского стана, владение прапорщика Николая Васильевича Молчанова, межевал 23 августа 1766 г. Борисов. Пашня 132 д 847 с, лесная мелкая поросль и сенной покос 247 д 1975 с, сенной покос 4 д 840 с, селение 6 д 170 с, бол. дорога 19 д 900 с, дороги 1 д 1800 с, болот и реч. 2 д 100 с, всего 413 д 1832 с, душ 33. Шифр Я-1с. [Г-3]

270. **Ячменище**, пустошь Боровского уезда, Суходольского (?) стана, владение секунд майора, князя Григория Алексеевича Щербатова, межевал 28 октября 1767 г. Перхуров. Лес и сенной покос 4 д 1954 с, реч. 170 с, всего 4 д 2124 с. Шифр Я-3с. [Г-9]



# ВОЛОКОЛАМСКИЙ УЕЗД





1. **Абабурово**, пустошь Поламского стана, владение статского советника Евграфа Васильевича Татищева, межевал в 1770 г. Александр Языков, сенной покос 11 д 659 с, лес 45 д 416 с, дороги 1351 с всего 57 д 26 с. Шифр А-10с. [Б-11]

2. **Аверино**, пустошь Рахова стана, владение гвардии поручика Николая Степановича Аршеневского жены Анны Александровны дочери, межевал в 1768 г., 9 июня Маслов. Пашня 45 д 2223 с, сенной покос 5 д 1090 с, дороги 1600 с, реч. 225 с, всего 52 д 838 с. Шифр А-18с. [Д-7]

3. **Авчинниково**, пустошь Льяникова стана, владение прежних служб служилых людей, положенных в подушной оклад, межевал Черкашенинов 1 мая 1767 г. Пашня 248 д 745 с, лес пашенной 15 д 606 с, сенной покос 12 д 900 с, реч. 700 с, дороги 1 д 2250 с, всего 278 д 401 с. Шифр А-24с. [Е-8]

4. **Агарино**, пустошь Хованского стана, владение бригадира Федора Иванова сына Дмитриева Мамонова, межевал Маслов 18 июля 1769 г. Пашня 93 д 1716 с, лес 54 д 1572 с, сенной покос 14 д 1890 с, дороги 1 д, реч. 2395 с, всего 165 д 373 с. Шифр А-23с. [Д-4]

4А. Отписная часть пустоши Агариной, по спору с пустошью Селезневой, межевал 14 мая 1786 г. Казмин. Пашня 80 д 420 с, сенной покос 5 д 1500 с, лес 36 д 1630 с, дороги 1980 с, реч. 2 д 790 с, всего 125 д 1520 с. Шифр О-6с. [Д-5]

5. **Агафьино**, пустошь Льяникова стана, общее владение полковника Ивана Семенова сына Толстова жены Акулины Андреевой дочери, секунд маэора Алексея Алексеева сына Братцова, вдовы, маэорши Авдотьи Потаповой дочери Лихаревой, межевал 2 ноября 1770 г. Маслов. Лес 38 д 242 с, реч. 500 с, всего 38 д 742 с. Шифр А-6с. [Ж-7]

6. **Акакиев**, пустошь Рахова стана, владение Коллегии экономии, ранее Иосифова монастыря, межевал 21 мая 1769 г. Маслов. Лес 103 д 260 с, сенной покос 42 д 456 с, болот 6 д 2016 с, всего 152 д 332 с. Шифр А-21с. [Е-6]

7. **Аксаково**, сельцо Хованского стана, владение полковника Александра Михайлова сына Рахманова, межевал 8 июля 1769 г. Саколов. Лес и сенной покос 138 д 1118 с, сенной покос 18 д 300 с, усадьба 17 д 1521 с, дороги 8 д 300 с, пруд 1196 с, реч. 1 д 450 с, всего 1239 д 685 с, душ в сельце 61, в деревне Гальцовой 59. Шифр А-16к. [Г-6]

8. **Аксеново**, пустошь Поламского стана, владение коллежского советника, князя Василия Ивано-

вича Мещерского, межевал в 1770 г. Александр Языков, утвердил 18 ноября 1798 г. Лавров. Сенной покос 17 д 472 с, лес 627 д 1724 с, избы для сбереженья леса 39 с, дороги 4 д 570 с, всего 649 д 405 с. Шифр А-11с. [Б-11]

9. **Аксеново**, сельцо Сестринского стана, владение титулярного советника, секретаря Московского университета Алексея Спиридонова сына Лихарева, межевал 23 сентября 1769 г. Саколов. Пашня 65 д 182 с, лес 372 д 1790 с, сенной покос 2 д 920 с, усадьба 9 д 2387 с, дороги 1 д 810 с, реч. 2 д 2170 с, всего 454 д 1059 с, душ 35. Шифр А-4с. [З-10]

10. **Александровское**, сельцо Копского стана, владение полковника Александра Михайлова сына Рахманова, межевал в 1769 г. Маслов. Пашня 311 д 2372 с, лес и сенной покос 163 д 1110 с, дороги 2 д 900 с, реч. 1200 с, болот 2028 с, пруд 1200 с, усадьба 7 д 1276 с, всего 487 д 486 с, в деревне Горки 24 души. Шифр А-17с. [Г-7]

11. **Алферово**, пустошь Издетелемского стана, владение генерала поручика Александра Артемьева сына Загряжского, межевал 9 июля 1769 г. Саколов. Пашня 52 д 472 с, лес 19 д 1939 с, дороги 900 с, всего 72 д 911 с. Шифр А-13с. [В-8]

12. **Алферьево**, сельцо Староволоцкого стана, общее владение полковника Бориса Петрова сына Нармоцкого, поручика Дмитрия Дмитриева сына Толбузина, подпоручика Андрея Васильева сына Непецына, недоросля Алексея Захарова сына Фокина, вдовы Авдотьи Федоровой дочери Неволыной, межевал 6 сентября 1766 г. Богданов. Пашня 317 д 1084 с, сенной покос 71 д 10 с, бол. дорога 18 д 300 с, дороги 2 д 900 с, реч. 3 д 800 с, болот 86 д 2270 с, усадьба 15 д 2354 с, всего 515 д 518 с, душ 73. Шифр А-8с. [Д-8]

13. **Ананьина**, деревня Льяникова стана, владение секунд маэора Аврама Иванова сына Спешнева, межевал 23 июля 1768 г. Маслов. Пашня 112 д 50 с, лес и сенной покос 20 д 862 с, дороги 1 д 1200 с, пруд 512 с, реч. 1012 с, усадьба 2 д 100 с, всего 128 д 1336 с, душ 16. Шифр А-7с. [Е-7]

14. **Андреевская**, пустошь Ламского стана, владение церкви Троицы города Волоколамска, межевал 4 июля 1766 г. Андроников. Пашня 66 д 572 с, сенной покос 5 д 439 с, реч. 529 с, всего 71 д 1542 с. Шифр А-1с. [Е-8]

15. **Андреевское**, **Белая Колпь тож**, село Колского стана, владение лейб гвардии секунд маэора, князя Александра Алексеевича Шаховского, меже-



вал 20 сентября 1769 г. Маслов. Пашня 2897 д 720 с, сенной покос 124 д 786 с, лес 1054 д 1796 с, усадьба 103 д 2220 с, болот 78 д 694 с, дорог 44 д 300 с, пруд 7 д 1080 с, реч. 6 д 750 с, всего 4316 д 1146 с, в селе 59 дворов, душ 214, в деревнях: Боркунова 29 дворов, 105 душ, Коротнева 40 дворов, 131 душа, Затесова 5 дворов, 13 душ, Полежаева 17 дворов, 65 душ, Пленицына 18 дворов, 62 души, Темникова 4 двора, 10 душ. Шифр А-27к. [Г-6]

16. **Андрейкова**, деревня Поламского стана, владение Старицкого Успенского монастыря, межевал 23 августа 1770 г. Александр Языков. Пашня 123 д 1840 с, лес 45 д 2250 с, сенной покос 15 д 750 с, усадьба 3 д 980 с, дороги 2 д 1511 с, реч. 2 д 2 д 2345 с, всего 194 д 76 с, душ 46. Шифр А-12с. [Б-10]

17. **Апоево**, сельцо Хованского стана, из двух частей, часть вахмистра Ильи Володимирова сына Забелина межевал 28 апреля 1770 г. Саколов. Пашня 74 д 455 с, лес 7 д 859 с, сенной покос 6 д 720 с, усадьба 1 д 1290 с, дорог 1 д 300 с, болот 1 д 848 с, реч. 1 д 150 с, всего 92 д 2222 с, дворов 1, душ 7. Шифр А-25с. [В-6]

17А. **Апоево**, сельцо, часть ротмистра, князя Ивана Ивановича Лобанова Ростовского, межевал 11 августа 1769 г. Саколов. Пашня 46 д 2148 с, сенной покос с мелким лесом 112 д 1342 с, чистый сенной покос 8 д 979 с, пруды 1463 с, дороги 1 д 1950 с, реч. 280 с, всего 170 д 962 с. Шифр А-26с. [В-5,6]

18. **Арешкова**, деревня Издетелемского стана, владение графа Захара Григорьевича Чернышева, межевал 4 июля 1769 г. Саколов. Пашня 152 д 542 с, лес 241 д 1725 с, усадьба 8 д 1010 с, бол. дорога 12 д, дороги 1 д 2059 с, роща и пруд 2 д 1408 с, всего 418 д 1344 с, душ 53. Шифр А-15с. [В-8]

19. **Арешниково**, пустошь Рахова стана, владение отставного секунд маэора Вячеслава Васильева сына Толбузина жены Авдотьи Дмитриевой дочери, межевал 23 августа 1768 г. Маслов. Пашня 1 д 336 с, лес 102 д 772 с, дорог 1650 с, всего 104 д 358 с. Шифр А-20с. [Е-6,7]

20. **Аржевитиново**, пустошь Ламского стана, владение Коллегии экономии, ранее Возмицкого монастыря, межевал 20 октября 1767 г. Черкашенинов. Лес 117 д 1199 с, сенной покос 15 д 1119 с, реч. 1 д 870 с, дороги 1 д 150 с, всего 135 д 938 с. Шифр А-2с. [Ж-9]

21. **Артемкова**, деревня Хованского стана, владение Коллегии экономии, ранее Левкиева монастыря, межевал 24 июля 1769 г. Небольсин. Пашня 1212 д 1946 с, лес 692 д 867 с, сенной покос 60 д 2208 с, усадьба 58 д 840 с, болот 29 д 980 с, дороги 3 д, пруд 1320 с, реч. 4 д 1350 с, всего 2061 д 2311 с.

По деревням: Артемкова - дворов 12, душ 39, Холмец - дворов 10, душ 23, Симонкова - дворов 23, душ 60. Шифр А-28к. [Ж-3]

22. **Асосково**, пустошь Льянникова стана, владение Коллегии экономии, ранее Иосифова монастыря, межевал 12 октября 1767 г. Гурьев. Пашня 1 д 1600 с, сенной покос 8 д 1200 с, лес 22 д 691,5 с, дороги 300 с, реч. 765 с, всего 32 д 2156,5 с. Шифр А-5с. [З-7]

23. **Атяпкино**, пустошь Поламского стана, владение статского советника Евграфа Васильева сына Татищева, межевал 27 августа 1769 г. Небольсин. Пашня 16 д 2031 с, сенной покос 1 д 1675 с, лес 16 д 840 с, дороги 600 с, реч. 375 с, всего 35 д 721 с. Шифр А-9с. [Г-10]

24. **Афонасьевское**, сельцо Рахова стана, владение генерала поручика Александра Артемьева сына Загряжского, межевал 9 июня 1768 г. Маслов. Пашня 232 д 2266 с, лес 40 д, сенной покос 10 д 700 с, дороги 2 д 1500 с, болот 2 д 890 с, реч. 1100 с, усадьба 16 д 2160 с, всего 305 д 1416 с, душ 93. Шифр А-19с. [Д-6]

25. **Ашейкино**, село Поламского стана, владение князя Петра Васильевича Макулова и девиц. Натальи и Марьи Петровых дочерей Машковых, межевал 28 августа 1769 г. Небольсин. Пашня 474 д 1900 с, сенной покос 130 д 85 с, лес 719 д 484 с, усадьба 12 д 320 с, дороги 5 д 102 с, реч. 7 д 1000 с, всего 1348 д 1491 с, душ 85. Шифр А-14к. [В-10]

25А. Села Ашейкина сенной покос, межевал 4 сентября 1769 г. Небольсин. Сенной покос и изредка мелкая лесная поросль 10 д 2370 с. Шифр Л-6с.

26. **Ашидково**, пустошь Староволоцкого стана, владение отставного капитана Максима Панфилова сына Мечева и лейб гвардии Преображенского полка капрала Петра Александрова сына Толбузина, межевал 21 августа 1767 г. Черкашенинов. Лес 76 д 313 с, сенной покос 19 д 140 с, реч. 1 д 560 с, всего 96 д 1013. Шифр А-3с. [Ж-10]

27. **Бакшинской**, луг Староволоцкого стана, владение действительного статского советника Осипа Иванова сына Безобразова, межевал 12 мая 1772 г. Маслов. Сенной покос 30 д. Шифр Д-4с. [Д-8]

28. **Баламутово**, пустошь Хованского стана, владение полковника Александра Михайлова сына Рахманова, межевал 14 июля 1769 г. Саколов. Пашня 2 д 205 с, сенной покос 17 д 2325 с, лес 120 д 1196 с, реч. 1830 с, всего 141 д 756 с. Шифр Б-20с. [Г-5]

29. **Барадулино**, пустошь Поламского стана, владение статского советника Евграфа Васильева



сына Татищева и вдовы Варвары Алексеевой дочери Мясоедовой, межевал 16 августа 1770 г. Небольсин. Лес 25 д 362, сенной покос 9 д 2334 с, дороги 900 с, всего 35 д 1196 с. Шифр Б-12с. [Б-10]

30. **Бараново**, пустошь Издетелемского стана, владение генерала поручика Александра Артемьева сына Загряжского, межевал 3 июля 1769 г. Саколов. Лес 31 д 399 с, сенной покос 25 д 569 с, всего 56 д 968 с. Шифр Б-14с. [В-8]

31. **Безденежье**, сельцо Хованского стана, владение графинь, девиц Натальи и Екатерины Александровых дочерей Головиных, межевал 27 августа 1769 г. Маслов. Пашня 372 д 1087 с, лес 414 д 1584 с, дорог 4 д 1300 с, реч. 1 д 1440 с, усадьба 14 д 1160 с, всего 808 д 1771 с, душ 130. Шифр Б-17с. [Д-5]

32. **Белая, Белкино тож**, пустошь, Хованского стана, владение лейб гвардии ротмистра князя Ивана Ивановича Лобанова Ростовского да графини Фетиньи Яковлевны Шереметевой, межевал 27 августа 1769 г. Александр Языков. Лес 172 д 1839 с, сенной покос 80 д 530 с, дороги 1 д 1308 с, реч. 1999 с, всего 255 д 876 с. Шифр Б-23с. [Г-4]

33. **Бели**, сельцо, Льяникова стана, владение генерала поручика Александра Артемьева сына Загряжского, Амплеля Степанова сына Шепелева, вахмистра Данилы Антонова сына Таганова, вдов Кургановских, межевал 10 ноября 1769 г. Маслов. Пашня 144 д 1212 с, лес и сенной покос 99 д 2152 с, дороги 1 д 750 с, болот 1 д 300 с, усадьба 6 д 1992 с, реч. 1280 с, всего 254 д 486 с, душ 44. Шифр Б-15с. [Е-6]

34. **Берешки**, пустошь Сестринского стана, владение Московского университета секретаря Алексея Спиридонова сына Лихарева жены Анны Ивановой дочери, межевал 26 мая 1768 г. Черкашенинов. Лес 24 д 1810 с, сенной покос 6 д 610 с, реч. 500 с, всего 31 д 520 с. Шифр Б-5с. [З-9]

35. **Беркина**, деревня Льяникова стана, владение действительного тайного советника Петра Иванова сына Безобразова, межевал 7 октября 1767 г. Гурьев. Пашня 90 д 586 с, лес 2 д 1484 с, дороги 1 д 1200 с, реч. 570 с, болот 2 д 1680 с, усадьба 6 д 360 с, всего 103 д 1088 с, душ 37. Шифр Б-6с. [Е-7]

36. **Блиново**, пустошь Староволоцкого стана, владение княгини Марфы Дмитриевны Щетининой и отставного маэора Алексея Васильева сына Толбузина, межевал 10 сентября 1767 г. Черкашенинов. Лес 47 д 740 с, сенной покос 8 д 1670 с, дороги 600 с, реч. 1375 с, всего 56 д 2292 с. Шифр Б-4с. [Ж-10]

37. **Богданова**, пустошь Староволоцкого стана, ныне деревня, общее владение вдовы княгини

Марфы Дмитриевны Щетининой и отставного капитана Николая Иванова сына Арцыбашева, межевал 23 августа 1767 г. Черкашенинов. Пашня 47 д 376 с, сенной покос 8 д, лес 59 д 1818 с, усадьба 1 д 1620 с, реч. 5 д 500 с, всего 121 д 1914 с, душ 6. Шифр Б-3с. [Ж-10]

38. **Боково**, пустошь Льяникова стана, владение Коллегии экономии, межевал 3 июля 1769 г. Маслов. Пашня 2 д 1600 с, лес и сенной покос 28 д 756 с, дороги и реч. 220 с, всего 31 д 976 с. Шифр Б-18с. [Д-5]

39. **Болотовка**, пустошь Поламского стана, владение прапорщика Сергея Александрова сына Коротнева, межевал 13 августа 1770 г. Небольсин. Мелкая лесная поросль 23 д 95 с, по болоту мелкая лесная поросль изредка 92 д 380 с, дороги 663 с, всего 115 д 1138 с. Шифр Б-13с. [Б-9]

40. **Боровки**, пустошь Поламского стана, владение премьер маэора Петра Алексея сына Шаховского да капитана Петра Федорова сына Телегина, межевал 9 октября 1769 г. Небольсин. Пашня 15 д 1200 с, лес 131 д 1982 с, сенной покос 3 д 120 с, дороги 1 д, реч. 600 с, болот 8 д 120 с, всего 159 д 1622 с. Шифр Б-11с. [Б-10]

41. **Бородина**, деревня Поламского стана, владение коллежского советника Михаила Алексея сына Пушкина, Афонасия Дмитриева сына Замятнина, тафельдекера Петра Яковлева сына Думашева, межевал 17 сентября 1769 г. Александр Языков. Пашня 196 д 136 с, лес 16 д 120 с, сенной покос 6 д 200 с, усадьба 5 д 994 с, дороги 2 д 900 с, реч. 5 д 900 с, всего 225 д 850 с, душ 37. Шифр Б-10с. [В-10]

42. **Ботово**, село Староволоцкого стана, владение княжны Аграфены Михайловны Долгоруковой, межевал в июле 1767 г. Черкашенинов. Пашня 1582 д 1625 с, березовых, осиновых, годных к строению береженных рощей 420 д 100 с, мелкого лесу 200 д 27 с, сенной покос 300 д 1320 с, усадьба 71 д 600 с, к церкви Михаила Тверского пашни 30 д, сенной покос 3 д, усадьбы 84 с, неудобий 500 с, реч. 37 д, пруд 3 д, болот 47 д, дороги 13 д 1025 с, всего 2710 д 81 с. В селе 32 двора, 170 душ, в деревнях: Спаское- 21 двор, 65 душ, Хрулева-7 дворов, 33 души, Блуди-12 дворов, 60 душ, Софьина 35 дворов, 162 души. Шифр Б-7к. [Д-9]

43. **Бренева**, деревня Поламского стана, владение Казенной палаты крестьян, ранее Иосифова монастыря, межевал в июле 1770 г. Небольсин, утвердил 19 июля 1804 г. Гаитенов. Пашня 349 д 714 с, сенной покос 50 д 1120 с, лес 111 д 1238 с, усадьба 10 д 2000 с, дороги 3 д 642 с, реч. 8 д 1969 с, всего 534 д 483 с. Дворов 42, душ 133. Шифр Б-8с. [В-9]



44. **Бречково**, пустошь Издетелемского стана, две части владение князя Ивана Ивановича Лобанова Ростовского и графини Фетиньи Яковлевны Шереметевой, третья часть Волоколамской воевоцкой канцелярии, межевал 19 июня 1769 г. Небольсин. Пашня 22 д 1245 с, лес 26 д 2010 с, сенной покос 2 д 182 с, дороги 420 с, болот 24 д 960 с, реч. 400 с, всего 76 д 417 с. Шифр Б-21с. [А-4]

45. **Бролина**, деревня Хованского стана, владение генерала маэора Александра Иванова сына Неплюева жены Авдотьи Михайловой дочери, отставного майора Василия, гвардии капрала Михаила, гвардии порутчика Федора Прокофьевых детей Соковниных, межевал 25 июля 1769 г. Маслов. Пашня 412 д 1515 с, лес 128 д 1000 с, сенной покос 16 д 856 с, дороги 6 д 2100 с, реч. 1 д 1570 с, пруд 1700 с, усадьба 12 д 276 с, всего 578 д 1817 с. В деревне Бролиной дворов 18, душ 74, в деревне Замошье 15 дворов, душ 56. Шифр Б-24с. [Д-3]

46. **Брусилово**, пустошь Хованского стана, владение брегадира Федора Иванова сына Дмитриева Мамонова и Василия, Михаила, Федора Прокофьевых детей Соковниных, межевал 22 июля 1769 г. Маслов. Пашня 32 д 2368 с, лес 3 д 1160 с, дороги 1350 с, всего 37 д 78 с. Шифр Б-19с. [Д-5]

47. **Брыкова**, деревня Поламского стана, владение девиц Натальи и Марьи Петровых дочерей Машковых, межевал 24 октября 1769 г. Небольсин. Пашня 84 д 2090 с, лес и сенной покос 8 д 1504 с, сенной покос 6 д 150 с, усадьба 4 д 1120 с, болот 4 д 80 с, дороги 1 д 278 с, реч. 2 д 775 с, всего 111 д 1197 с, душ 47. Шифр Б-9с. [В-10]

48. **Буйгород**, село Сестринского стана, владение Коллегии экономии, ранее Иосифова монастыря, межевал 22 мая 1767 г. Черкашенинов. Пашня 4225 д 495 с, лес 3683 д 2274 с, мелкий лес и сенной покос 2928 д 700 с, сенной покос 280 д 989 с, усадьба 231 д 348 с, болот 485 д 2158 с, реч. 22 д 1300 с, два пруда возле монастыря 27 д 1498 с, пруды другие 984 с, бол. дороги 81 д 600 с, дороги 56 д 900 с, всего 12023 д 246 с. В селах Буйгород и Спирово дворов 135, душ 197, в деревнях: Большое Завражье 44 двора, душ 135, Малое Завражье, Глазачева тож дворов 11, душ 45, Тишева, Ромашкова тож 8 дворов, душ 37, Ефимьева 14 дворов, 67 душ, Валуйка 25 дворов, 67 душ, Рахманова 26 дворов, 82 души, Очищева 25 дворов, 106 душ, Носова 37 дворов, 135 душ, Стромилова Меньшая 9 дворов, 45 душ, Стромилова Большая 26 дворов, 64 души, Поповкина 40 дворов, 152 души, Евсевьева 10 дворов, 48 душ, Быкова 24 двора, 46 душ, Ефремова 12 дворов, 40 душ, Авдотьиная 16 дворов, 57 душ, Голубцова 15 дворов, 53 души,

Ситникова 4 двора, 17 душ, Рожествина 11 дворов, 44 души, Амельфина 4 двора, 17 душ, Литвина 4 двора, 16 душ, Никиты Великого 7 дворов, 31 душа, Золева 14 дворов, 51 душа. Шифр Б-2к. [Е-9]

49. **Бурцово**, пустошь Хованского стана, владение Коллегии экономии, ранее Левкиева монастыря, межевал 21 июля 1769 г. Маслов. Пашня 242 д 2369 с, лес и сенной покос 99 д 1700 с, дороги 2 д 600 с, болот 1 д 1920 с, реч. 550 с, всего 346 д 2294 с. Шифр Б-1с. [Д-5]

50. **Бухарино**, пустошь Хованского стана, владение генерала маэора Александра Иванова сына Неплюева жены Авдотьи Михайловой дочери, отставного маэора Василья, гвардии капрала Михайлы, порутчика Федора Прокофьевых детей, гвардии прапорщика Михаила Николаева сына Соковниных, вдовы, маэорши Натальи Прокофьевой дочери Шушариной, межевал 25 сентября 1769 г. Маслов. Пашня 16 д 350 с, лес 104 д 338 с, дороги 1350 с, реч. 450 с, всего 121 д 88 с. Шифр Б-22с. [Г-4]

51. **Бухолова**, деревня Льяникова стана, владение генерала порутчика Александра Артемьева сына Загряжского, межевал 20 сентября 1769 г. Маслов. Пашня 108 д 2286 с, лес и сенной покос 86 д 311 с, усадьба 4 д 474 с, дороги 1150 с, болот 1 д 1440 с, реч. 1225 с, всего 201 д 2086 с, душ 27. Шифр Б-16с. [Е-5]

52. **Василево**, пустошь Льяникова стана, владение гвардии прапорщика Николая Иванова сына Пусторослева, межевал 14 мая 1769 г. Маслов. Лес 50 д 1678 с, реч. 250 с, всего 50 д 1928 с. Шифр В-20с. [Е-6]

53. **Васильевская**, пустошь Рахова стана, владение гвардии сержанта Николая Иванова Пусторослева, межевал 28 августа 1768 г. Маслов. Пашня 14 д 1894 с, лес 62 д 832 с, дороги 750 с, всего 77 д 1076 с. Шифр В-19с. [Е-6]

54. **Васильевское**, сельцо Издетелемского стана, владение отставного секунд маэора Григория Иванова сына Челищева, межевал 11 сентября 1768 г. Маслов. Пашня 249 д 164 с, лесная мелкая поросль и сенной покос 58 д 970 с, усадьба 16 д 1180 с, дороги 4 д, реч. 1400 с, всего 328 д 1314 с, душ 67. Шифр В-18с. [Д-6]

55. **Васильевской**, луг Льяникова стана, владение полковника Ивана Семенова сына Толстова жены Акулины Андреевой дочери, коллежского ассессора Федора Петрова сына Тыртова жены Катерины Ивановой дочери, вдовы Авдотьи Потоповой дочери Лихаревой, секунд майора Алексея Алексеева сына Братцова, межевал 18 августа 1767 г. Саколов. Лес 35 д 5 с, дороги 1200 с, реч. 150 с, всего 35 д 1355 с. Шифр В-11с. [Ж-8]



56. **Васильевской Луг Большой и Малой**, пустоши Льянникова стана, владение княгини Анны Ивановны Голицыной, межевал 18 июня 1767 г. Гурьев. Лес 376 д 1213 с, сенной покос 39 д 967 с, дороги 2 д 1500 с, реч. и болот 12 д 489 с, всего 430 д 1769 с. Шифр В-9с. [З-8]

57. **Васкинская**, пустошь Поламского стана, владение прапорщика Сергея Григорьева сына Давыдова, межевал 13 июля 1770 г. Александр Языков. Пашня 22 д 1856 с, лес 12 д 40 с, сенной покос 8 д 208 с, дорог 1260 с, реч. 1510 с, болот 250 с, всего 44 д 324 с. Шифр В-15с. [Б-9]

58. **Ведерниково**, пустошь Хованского стана, владение брегандира Федора Иванова сына Дмитриева Мамонова, межевал 18 июля 1769 г. Маслов. Лес 1 д 1200 с, сенной покос 23 д 1275 с, дороги 1314 с, реч. 719 с, всего 25 д 2108 с. Шифр В-24с. [Д-5]

59. **Веригина**, деревня Староволоцкого стана, владение отставного секунд маэора Алексея Васильева сына Толбузина, межевал 3 августа 1767 г. Черкашенинов. Пашня 130 д 222 с, сенной покос 26 д 1500 с, лес 235 д 2068 с, усадьба 5 д 261 с, реч. 2391 с, дороги 1 д 1500 с всего 400 д 842 с, душ 22. Шифр В-4с. [Е-9]

60. **Вишенки**, сельцо Хованского стана, общее владение генерала маэора Александра Иванова сына Неплюева жены Авдотьи Михайловой дочери, брегандира Федора Иванова сына Дмитриева Мамонова, отставного маэора Василья, гвардии капрала Михайлы, порутчика Федора Прокофьевых детей Соковниных, вдовы, маэорши Натальи Прокофьевой дочери Шушариной, межевал 24 июня 1769 г. Маслов. Пашня 346 д 492 с, лес 775 д 875 с, дороги 2 д 2100 с, реч. 1 д 1637 с, пруды 3 д 446 с, усадьба 6 д 2250 с, всего 1136 д 600 с, душ 44. Шифр В-23с. [Д-4]

61. **Власово**, сельцо Сологинской волости Поламского стана, владение коллежского советника Василия Иванова сына Рыкачева жены Авдотьи Васильевой дочери, межевал 22 августа 1769 г. Небольсин. Пашня 482 д 1004 с, сенной покос 42 д 1386 с, лес и сенной покос 92 д 30 с, усадьба 19 д 174 с, дороги 6 д 300 с, реч. и болота 11 д 2340 с, всего 754 д 434 с. В сельце Власово 21 двор, душ 84, в сельце Карпиково 10 дворов, душ 40. Шифр В-12к. [Г-10]

62. **Внуково**, пустошь Поламского стана, владение князя Петра Алексеевича Шеховского, коего часть ныне флота лейтенанта Сергея Никифорова сына Телегина и капитана Петра Федорова сына Телегина, межевал 10 сентября 1779 г. Лавров. Лес 76 д 543 с, дороги 840 с, всего 76 д 383 с. Шифр В-13с. [В-8,9]

63. **Возничино**, пустошь Староволоцкого стана, владение княгини Анны Ивановны Голицыной, межевал 7 мая 1767 г. Черкашенинов. Пашня 59 д 1760 с, лес 48 д, сенной покос 2 д, реч. и болота 1000 с, всего 110 д 360 с. Шифр В-3с. [Е-8]

64. **Волгин Починок**, сельцо Издетелемского стана, общее владение коллежского ассесора Козьмы Максимова сына Зверева и детей его Ивана и Натальи, титулярного советника Сергея Павлова сына Зорина, вахмистра Михаила, недоросля Родиона Филипповых детей Даниловых, межевал 25 июля 1769 г. Саколов. Пашня 60 д 2393 с, лес 47 д 1550 с, усадьба 8 д 1525 с, дороги 1 д 120 с, пруды 2000 с, болот 1 д 116 с, реч. 1 д 700 с, всего 121 д 1304 с, душ 11. Шифр В-17с. [В-6]

65. **Володино**, пустошь Издетелемского стана, владение генерала порутчика Александра Артемьева сына Загряжского, межевал 6 июля 1769 г. Саколов. Пашня 18 д 2175 с, лес 59 д 164 с, реч. 240 с, дороги 110 с, всего 78 д 289 с. Шифр В-16с. [В-8]

66. **Волоколамск**, город с выгонными и прочими землями, которые во владении состоят купцов, мещан и разного звания людей, Казачей и Солдатской слобод прежних служб служилых людей казачьих детей, положенных в подушный оклад и Пустовой слободы прежних служб пушкарских детей, межевал в 1756 г. Тырков. Выгон 97 д 1232 с, пашня 633 д 510 с, сенной покос 19 д 22 с, под строением 63 д 1378 с, церкви и кладбища 1 д 86 с, больших дорог 23 д 1116 с, прочих дорог 4 д 13 с улицы и площади 46 д 915 с, реч. 6 д 1727 с, всего 895 д 1117 с. Домов 222, душ 643. Шифр В-25с. [Е-8]

66А. В градской округе Волоколамска земля Воскресенского собора, межевал в 1756 г. Тырков. Пашня 1 д 102 с, реч. 216,5 с, всего 1 д 318,5 с. Шифр В-44с.

66Б. Жен Мироносиц, пустовой погост в градской округе Волоколамска, владение купца Василия Васильева сына Богатырева, межевал Тырков в 1765 г. Пашня 2 д 1786 с, кладбище 120 с, всего 2 д 1906 с. Шифр В-28с.

66В. Марии Магдалины, пустовой погост, в градской округе Волоколамска, владение купца Василия Васильева сына Богатырева, межевал Тырков в 1756 г. Пашня 4 д 110 с, кладбище 240 с, всего 4 д 350 с. Шифр П-50с.

66Г. Никицкой, пустовой погост, в градской округе Волоколамска, владение вдовы, регистраторши Акулины Замятниной дворового человека Василия Иванова, межевал Тырков в 1756 г. Пашня 4 д 560 с, кладбище 252 с, всего 4 д 812 с. Шифр Н-15с.

66Д. Николая Гостунского, пустовой погост в градской округе Волоколамска, владение купца



Михаила Исаева сына Шошина, межевал Тырков в 1756 г. Пашня 2 д 1125 с, кладбище 170 с, всего 2 д 1295 с. Шифр В-27с.

66Е. Николая Мокрого, пустовой погост в градской округе Волоколамска, владение купца Алексея Никифорова сына Устинова, межевал Тырков в 1756 г. Пашня 1 д 1290 с, кладбище 198 с, всего 1 д 1488 с. Шифр Н-14с.

66Ж. В градской округе Волоколамска земля церкви Покрова, владение церковно и священнослужителей, межевал Тырков в 1756 г. Пашня 4 д 800 с, церковь и кладбище 1024 с, под строением 1854 с, всего 5 д 486. Шифр П-54с.

66И. В градской округе Волоколамска пустовой погост Семи Отроков, владение купцов Алексея Никифорова сына Устинова и Василия Васильева сына Богатырева, межевал Тырков в 1756 г. Пашня 2 д 846 с, кладбище 320 с, дороги 90 с, всего 2 д 1256 с. Шифр В-29с.

66К. В градской округе Волоколамска пустовой погост Сергиевской, владение церкви Рождества, межевал Тырков в 1756 г. Пашня 1 д 1180 с, кладбище 216 с, дороги 258 с, всего 1 д 1654 с. Шифр П-53с.

66Л. В градской округе Волоколамска пустовой погост Спасской, владение купца Алексея Никифорова сына Устинова, межевал Тырков в 1756 г. Пашня 1435 с, кладбище 160 с, всего 1595 с. Шифр П-43с.

66М. В градской округе Волоколамска, пустовой погост Фрола и Лавра, владение купцов Алексея Никифорова сына Устинова и Василия Васильева сына Богатырева, межевал Тырков в 1756 г. Пашня 5 д 2351 с, кладбище 484 с, всего 6 д 435 с. Шифр П-45с.

66Н. В градской округе Волоколамска пашенная земля владения ямщиков города Ржева, межевал в 1756 г. Тырков. Пашня 24 д 1560 с, дороги 630 с, всего 24 д 2190 с. Шифр В-31с.

66-О. В градской округе Волоколамска пустовой Вознесенской погост, владение Воскресенского собору протопопа Иосифа Васильева, межевал в 1756 г. Тырков, план сочинил 21 сентября 1770 г. Саколов. Пашня 2277 с. Шифр П-41с.

66П. В градской округе Волоколамска пустовой погост Василия Кесарийского, во владении купца Василия Богатырева из ежегодного оброку под ведомством Коллегии экономии, межевал в 1756 г. Тырков, план сочинил 17 сентября 1770 г. Саколов. Пашня 2 д 2279 с, кладбище 200 с, дороги 285 с, всего 3 д 364 с. Шифр В-30с.

66Р. В градской округе Волоколамска пустовой Алексеевской погост, во владении вдовы,

регистраторши Акулины Андреевой дочери Замятниковой дворового человека ее Василья Иванова по отдаче от экономических казначейских дел из платежа ежегодного оброку по одному рублю и 13 копеек, межевал в 1756 г. Тырков, план сочинил 15 сентября 1770 г. Саколов. Пашня 2 д 986 с, кладбище 256 с, всего 2 д 1242 с. Шифр В-32с.

66С. В градской округе Волоколамска пустовой Антипьевской погост, во владении купца Алексея Никифорова сына Устинова из оброка от Коллегии экономии, межевал в 1763 г. Богданов, план сочинил в 1770 г. Саколов. Пашня 1 д 1389 с. Шифр П-39с.

66Т. В градской округе Волоколамска земля церкви Благовещения, межевал в 1756 г. Тырков, план сочинил в 1770 г. Саколов. Пашня 10 д 352 с, строение священника 1 д 326 с, церковь и кладбище 684 с, дороги 450 с, всего 11 д 1812 с. Шифр П-46с.

66У. В градской округе Волоколамска пустовой погост Варлама Хутынского, во владении купцов Василия Богатырева да Алексея Устинова, межевал в 1756 г. Тырков, план сочинил Саколов 29 сентября 1770 г. Пашня 1 д 1086 с, кладбище 126 с, всего 1 д 1212 с. Шифр В-26с.

67. **Волоцкая**, пустошь Ламского стана, владение секретаря Сергея Дмитриева сына Замятнина, межевал в 1756 г. Тырков. Пашня 13 д 2173 с, большая дорога 2160 с, дороги 900 с, болот 1854 с, реч. 140 с, всего 16 д 27 с. Шифр В-2с. [Ж-8]

68. **Воронцово**, пустошь Староволоцкого стана, общее владение генеральши Марьи Михайловой дочери Наумовой и отставного секунд майора Федора Семенова сына Монастырева, межевал 7 сентября 1767 г. Черкашенинов. Пашня 12 д 600 с, лес 60 д 378 с, сенной покос 4 д 2122 с, дороги 1050н, реч. 2070 с, всего 78 д 1420 с. Шифр В-6с. [Ж-10]

69. **Выголово**, сельцо Сестринского стана, владение князя Андрея Михайловича Щетинина жены Марфы Дмитриевны и отставного секунд майора Алексея Васильева сына Толбузина, межевал 22 апреля 1769 г. Саколов. Пашня 83 д 1017 с, лес 36 д 676 с, сенной покос 11 д 1996 с, усадьба 6 д 320 с, дорог 1 д, реч. 2132 с, всего 139 д 1341 с, душ 46. Шифр В-5с. [Ж-10]

70. **Выдрина**, деревня Хованского стана, владение гвардии поручика Федора Прокофьева сына Соковнина и вдовы Натальи Прокофьевой дочери Шушариной, межевал 8 июля 1769 г. Маслов. Пашня 450 д 699 с, лес и сенной покос 142 д 464 с, дорог 2 д 1800 с, реч. 1 д 1350 с, усадьба 13 д 588 с, пруд 2304 с, всего 611 д 5 с. Дворов 12, душ 44 - без раздела на два селения: деревни Выдрину и Обухову. Шифр В-22с. [Г-3]



71. **Вырескино**, пустошь Поламского стана, владение подполковника, князя Петра Васильевича Макулова и девиц Машковых, спор с Петром Федоровичем Телегиным и Петром Алексеевичем Шеховским, межевал 26 июля 1770 г. Небольсин. Пашня 12 д 1250 с, сенной покос и мелкая лесная поросль 16 д 314 с, дороги 990 с, всего 29 д 154 с. Шифр В-14с. [В-9]

72. **Высокая**, пустошь Льяникова стана, владение секунд майора Алексея Алексеева сына Братцова и секунд майора Аврама Иванова сына Спешнева, межевал 1 июня 1769 г. Маслов. Пашня 33 д 116 с, сенной покос 23 д 312 с, лес 308 д 1428 с, реч. 450 с, дороги 2 д 1950 с, пруд 1118 с, всего 368 д 574 с. Шифр В-21с. [Д-5,6]

73. **Высокое**, сельцо Сестринского стана, общее владение ассесоров Григория Григорьева сына Бровцына жены Екатерины Петровой дочери и Николая Васильева сына Богословского жены Миropy Петровой дочери, вдовы маэорши Татьяны Силиной дочери Хитровой, межевал 24 мая 1768 г. Черкашенинов. Пашня 42 д 1107 с, сенной покос 18 д 421 с, усадьба 2 д 233 с, дороги 2157 с, реч. 700 с, всего 63 д 2218 с, душ 34. Шифр В-7с. [З-9,10]

74. **Выхляево**, пустошь Льяникова стана, владение секунд майора Семена Алексеева сына Айдарова жены Василисы Алексеевой дочери, вдовы, секретарши Анны Нефедьевой дочери Дедеревой, секретаря Петра Григорьева сына Протопопова жены Аграфены Алексеевой дочери, кречетника Петра Иванова сына Невежина жены Софьи Маркеловой дочери, стремянного конюха Алексея Агафонова сына Невежина жены Натальи Савельевой дочери, межевал 7 сентября 1767 г. Соколов. Лес 222 д 1356 с, дороги 1800 с, реч. 200 с, всего 223 д 956 с. Шифр В-10с. [Ж-7]

75. **Глиники**, пустошь Поламского стана, владение табельдекера Петра Яковлева сына Думашева, межевал 27 августа 1769 г. Небольсин. Пашня 30 д 816 с, сенной покос и мелкий лес 55 д 1630 с, сенной покос 40 д 85 с, дорог 1920 с, реч. 480 с, всего 126 д 1531 с. Шифр Г-6с. [В-10]

76. **Голоперова**, деревня Рахова стана, владение генерала порутчика Александра Артемьева сына Загряжского, спор с прапорщиком Николаем Ивановым сыном Пусторослевым, межевал 8 июня 1768 г. Маслов. Пашня 389 д 1873 с, лес и сенной покос 23 д 2400 с, усадьба 6 д 1800 с, дороги 3 д, реч. 1250 с, всего 423 д 2233 с, душ 72. Шифр Г-4с. [Д-7]

77. **Горбуново**, пустошь Льяникова стана, владение Коллегии экономии, ранее Возмицкого монастыря, межевал 17 июля 1766 г. Богданов. Пашня 33 д 2208 с, лес 32 д 799 с, сенной покос 6 д 605,5 с,

дороги 2220 с, реч. 1 д 1180 с, всего 74 д 2230 с. Шифр Г-1с. [Е-7]

78. **Горбуново**, сельцо Льяникова стана, владение графа Петра Борисовича Шереметева, межевал 12 июля 1769 г. Александр Языков. Пашня 352 д 120 с, сенной покос 70 д 100 с, лес 485 д 1811 с, усадьба 33 д 700 с, дороги, болота, реч. 25 д 1565 с, всего 971 д 1395 с, душ 138. Шифр Г-9с. [Ж-6]

79. **Горелово**, сельцо Староволоцкого стана, общее владение княжны Аграфены Михайловны Долгоруковой и порутчика Андрея Григорьева сына Манасеина, межевал 25 июля 1767 г. Черкашенинов. Пашня 48 д 2379 с, лес 6 д 1877 с, сенной покос 14 д 249 с, усадьба 2 д 1200 с, дороги 1858 с, реч. 1500 с, всего 73 д 1854 с, душ 9. Шифр Г-5с. [Е-9]

80. **Городкова**, деревня Хованского стана, владение Коллегии экономии, ранее Левкиева монастыря, межевал 27 июня 1769 г. Александр Языков. Пашня 635 д 58 с, лес 1190 д 650 с, сенной покос 561 д 76 с, усадьба 33 д 540 с, реч. и болот 81 д 289 с, дороги 7 д 1182 с, всего 2508 д 395 с, душ 63. Шифр Г-12к. [В-4]

81. **Горскина**, деревня Издетелемского стана, владение Коллегии экономии, ранее Волоколамского Варварского девичьего монастыря, межевал в октябре 1770 г. Саколов. Пашня 197 д 1266 с, сенной покос 41 д 1610 с, усадьба 7 д 408 с, реч. 3 д 800 с, дороги 2 д 1200 с, всего 252 д 484 с, душ 60. Шифр Г-8с. [В-7]

82. **Горы**, деревня Хованского стана, общее владение генерала майора Александра Иванова сына Неплюева жены Авдотьи Михайловой дочери, отставного майора Василия, гвардии капрала Михаила, порутчика Федора Прокофьевых детей Соковниных и гвардии прапорщика Михаила Николаева сына Соковнина, межевал 15 июля 1769 г. Маслов. Пашня 150 д, лес 386 д 1237 с, сенной покос 21 д 1600 с, дороги 2 д 600 с, болот 1 д 100 с, реч. 2000 с, усадьба 5 д 2000 с, всего 568 д 337 с, душ 43. Шифр Г-13с. [Г-4]

83. **Грамоши**, пустошь Рахова стана, владение флота капитана второго ранга Демида Автамонова сына Рукина жены Настасьи Борисовой дочери, межевал 22 июня 1769 г. Старков. Пашня 113 д 1603 с, сенной покос 26 д 551 с, лес 77 д 484 с, дороги и реч. 6 д 200 с, всего 223 д 438 с. Шифр Г-10с. [Е-5]

84. **Грибаново**, село Поламского стана, владение статского советника Евграфа Васильева сына Татищева, межевал 15 сентября 1769 г. Небольсин. Пашня 804 д 132 с, лес 750 д 898 с, сенной покос 160 д 221 с, усадьба 23 д 2084 с, усадьба священнослужителей 1 д, реч. 13 д 1015 с, дороги 13 д 1200 с, церковь и кладбище 1 д 516 с, болот и мел-



кого леса 152 д 87 с, пруды 2 д 300 с, всего 1921 д 1653 с. В селе душ 10, в деревне Матюшкиной 98. Шифр Г-7с. [В-11]

85. **Григорово**, пустошь Хованского стана, владение вдов Анны Петровой и Авдотьи Федоровой дочерей Кургановских, межевал 16 июля 1769 г. Саколов. Пашня 17 д 1300 с, сенной покос 3 д 400 с, лес 44 д 2316 с, реч. 432 с, дорог 1050 с, болот 936 с, всего 66 д 1634 с. Шифр Г-11с. [Г-5]

86. **Грядеполь**, пустошь Ламского стана, по мирскому званию Мартыновка, владение коллежского ассесора Ивана Дмитриева сына Азнобишина, межевал 7 сентября 1769 г. Саколов. Лес 80 д 1913 с. Шифр Г-2с. [З-10]

87. **Гусенево**, сельцо Ламского стана, владение коллежских ассесоров Антона Антипова сына Шишкова и Ивана Дмитриева сына Азнобишина, межевал 9 сентября 1769 г. Саколов. Пашня 35 д 420 с, лес 229 д 2252 с, сенной покос 4 д 1130 с, усадьба 5 д 798 с, дороги 1 д 237 с, реч. 2000 с, пруд 50 с, всего 277 д 1820 с, душ 28. Шифр Г-3с. [З-10]

88. **Давыдково**, пустошь Староволоцкого стана, владение княгини Анны Ивановны Голицыной, межевал 28 июля 1767 г. Черкашенинов. Пашня 125 д 1570 с, сенной покос 15 д 1360 с, мелкий лес и кустарник 37 д 600 с, дороги 1 д 540 с, реч. 575 с, всего 179 д 2245 с. Шифр Д-3с. [Д-9]

89. **Данилково, Воскресенское тож**, село Сестринского стана, владение прапорщика Ивана да канцеляриста Михаила Ивановых детей Беляевых, межевал 3 июня 1770 г. Саколов. Пашня 227 д 73 с, лес и сенной покос 597 д 164 с, сенной покос 115 д 1840 с, усадьба 11 д 393 с, болото Ламское 18 д 421 с, дорог 4 д 1800 с, пруды 950 с, реч. 2 д 200 с, всего 976 д 1041 с, в селе душ 15, в деревне Данилковой 77. Шифр В-8к. [И-8]

90. **Дворская**, пустошь Поламского стана, владение статского советника Евграфа Васильева сына Татищева, межевал 21 октября 1769 г. Александр Языков. Пашня 19 д 432 с, реч. 912 с, всего 19 д 1344 с. Шифр Д-7с. [В-11]

91. **Девкино**, сельцо Староволоцкого стана, общее владение секунд мазора Федора Семенова сына Манастирева жены Василисы Федоровой дочери и помещика Прохора Иванова сына Левашова, межевал 11 сентября 1767 г. Черкашенинов. Пашня 20 д 382 с, лес 35 д 1792 с, сенной покос 28 д 144 с, усадьба 3 д 417 с, дороги 1692 с, реч. 975 с, всего 88 д 602 с, душ 18. Шифр Д-1с. [Ж-10]

92. **Деньково**, пустошь Сестринского стана, владение секретаря Московского университета Алексея Спиридонова сына Лихарева жены Анны Ивановой дочери, межевал 11 июня 1768 г. Черка-

шенинов. Лес 26 д 1217 с, сенной покос 5 д 1200 с, большая дорога 1 д 2100 с, дороги 600 с, всего 34 д 317 с. Шифр Д-2с. [З-10]

93. **Деревенниково**, пустошь Хованского стана, владение коллежского советника Василия Иванова сына Мещерского, спор с князем Петром Алексеевичем Шеховским, межевал 5 августа 1769 г. Маслов. Пашня 48 д 191 с, дороги 1200 с, реч. 675 с, всего 49 д 1819 с. Шифр Д-8с. [Г-7]

94. **Дмитровская**, пустошь Льяникова стана, общее владение коллежского ассесора Федора Пронова сына Тыртова жены Екатерины Ивановой дочери, секунд майора Алексея Алексеева сына Братцова, поручика Степана Иванова сына Хрипунова, межевал 15 мая 1769 г. Маслов. Лес 250 д 362 с, сенной покос 22 д 534 с, дороги 1950 с, реч. 1156 с, всего 263 д 1620 с. Шифр Д-10с. [Е-6]

95. **Добринна**, деревня Издетелемского стана, владение гвардии подпоручика Ивана Николаева сына Стрешнева, межевал 4 октября 1768 г. Саколов. Пашня 104 д 2085 с, сенной покос 16 д 610 с, усадьба 5 д, большая дорога 7 д 300 с, дороги 900 с, реч. 1 д 2100 с, всего 135 д 1195 с, душ 29. Шифр Д-9с. [В-6]

96. **Добринно**, сельцо, владение генерала майора Алексея Евграфова сына Татищева, межевал в 1770 г. Небольсин, утвердил 23 июля 1804 г. Гаитенов. Пашня 81 д 1023 с, сенной покос 6 д 2190 с, лес 6 д 1111 с, усадьба 1 д 800 с, дороги 1 д, реч. 600 с, всего 97 д 925 с. Душ нет, один скотный двор. Шифр Д-4с. [В-9]

97. **Дор**, сельцо Поламского стана, Сологинской волости, общее владение статского советника Евграфа Васильева сына Татищева да фельдгегера Петра Яковлева сына Думашева, межевал 13 сентября 1769 г. Небольсин. Пашня 183 д 1126 с, сенной покос 57 д 339 с, лес 8 д 123 с, усадьба 7 д 1830 с, дороги 2 д 1351 с, реч. и болот 30 д 112 с, всего 290 д 80 с, душ 46. Шифр Д-5с. [В-10]

98. **Дорки**, пустошь Льяникова стана, владение гвардии сержанта Николая Иванова сына Пусторослева, межевал 30 октября 1769 г. Маслов. Лес и сенной покос 51 д 474 с. Шифр Д-12с. [Д-5]

99. **Дубово**, пустошь Поламского стана, владение статского советника Евграфа Васильева сына Татищева, гвардии солдат Сергей Петров сын Арцыбашев спорит, что это не пустошь Дубова, а его пустошь Задорожье, Трепетово тож, межевал 28 сентября 1770 г. Александр Языков. Лес 32 д 2247 с, сенной покос 11 д 249 с, дороги 1260 с, реч. 676 с, всего 44 д 2032 с. Шифр Д-6с. [Б-10]

100. **Дубосеково**, пустошь Льяникова стана, владение Коллегии экономии, межа утверждена



Александром Языковым 25 октября 1772 г. Пашня 100 д, сенной покос 36 д 100 с, лес 100 д 450 с, дороги и реч. 2 д 2278 с, всего 239 д 428 с. Шифр Д-11с. [Ж-6]

101. **Дубровина**, деревня Хованского стана, владение бригадира Федора Иванова сына Дмитриева Мамонова, межевал Маслов 9 июля 1769 г. Пашня 1024 д 520 с, лес 463 д 530 с, сенной покос 32 д 820 с, дороги 9 д 2100 с, реч. 2 д 1975 с, болот 25 д 763 с, озеро 5 д 1600 с, усадьба 56 д 1016 с, всего 1619 д 2124 с. В деревне Дубровиной душ 164, в деревне Дятловой 123, в деревне Березниковой 95. Шифр Д-13к. [Д-4]

102. **Егорьевской**, погост Поламского стана, общее владение священнослужителей и бобылей, межевал Небольсин 29 сентября 1769 г. Пашня 129 д 2023 с, сенной покос 20 д 1819 с, церковь, кладбище, усадьба 9 д 300 с, дороги 1 д 1215 с, реч. 6 д 2301 с, всего 168 д 458 с. Бобылей 73 души. Шифр Е-5с. [В-10]

103. **Елизово**, пустошь Хованского стана, владение Волоколамской воеводской канцелярии, спор с Иваном Ивановичем Лобановым Ростовским и Фетиньей Яковлевной Шереметевой, межевал Саколов 13 июля 1770 г. Пашня 27 д 722 с, роща и лес 47 д 760 с, сенной покос 8 д 200 с, болот 1213 с, дороги 1 д 121 с, реч. 1 д 1110 с, всего 85 д 1751 с. Шифр Б-8с. [В-6]

104. **Елчино**, пустошь Староволоцкого стана, владение гвардии сержанта Николая Иванова сына Пусторослева, межевал Богданов 2 октября 1766 г. Пашня 38 д 1018 с, сенной покос 5 д 1880 с, болот 1 д 1750 с, реч. 500 с, всего 46 д 348 с. Шифр Е-2с. [Д-7]

105. **Ельчино**, пустошь Хованского стана, владение коллежского советника, князя Василия Ивановича Мещерского, спор с Петром Алексеевичем Шеховским, межевал Маслов 5 августа 1769 г. Пашня 57 д 1032 с, дорог 300 с, всего 57 д 1332 с. Шифр Е-7с. [Г-7]

106. **Енинархова**, деревня Хованского стана, владение Коллегии экономии, ранее Иосифова монастыря, межевал Саколов 26 апреля 1769 г. Пашня 165 д 1204 с, лес 6 д 1944 с, сенной покос 5 д 1200 с, реч. 1600 с, дороги 1 д 300 с, усадьба 12 д 1675 с, всего 192 д 723 с, душ 72. Шифр Е-9с. [Г-6]

107. **Еремеевская**, пустошь Ламского стана, владение церкви Троицы города Волоколамска, межевал Андроников 5 июля 1766 г. Пашня 103 д 2186 с, сенной покос 10 д 1010 с, реч. 927 с, всего 114 д 1663 с. Шифр Е-1с. [Е-8]

108. **Ерополец**, село Староволоцкого стана, владение генерала порутчика Александра Артемьева

сына Загряжского (в 1858 г. – на дату сохранившегося плана владение Ивана Николаевича Гончарова), межевал Маслов 15 июня 1768 г. Господское строение и сад 11 д 1000 с, усадьба 100 д 1900 с, церковь и кладбище 1850 с, пашня 1784 д 324 с, сенной покос 272 д 300 с, сенной покос по болоту 69 д 500 с, лес 97 д 1700 с, большая дорога 59 д 900 с, дороги 10 д 1800 с, реч. 28 д 1020 с, всего 14349 д 1694 с. В селе Ерополец дворов 23, душ 101, в селе Спасском 32 двора, 125 душ, по деревням: Бяконтова – 24 двора, 74 души, Сыркова – 56 дворов, 149 душ, Гарутина – 38 дворов, 120 душ, Гусева – 25 дворов, 89 душ, Климова – 24 двора, 85 душ, Помаскина – 35 дворов, 117 душ, Новинки – 15 дворов, 54 души, Львова – 35 дворов, 130 душ. Шифр Е-12к. [Г-8]

108А. Луг, что под селом Еропольцом, по межеванию состоит на одном плане села Ерополец, Казанское тож, во владении Бориса Александровича и брата его Николая Александровича Загряжских. Межевал в 1766 г. Богданов, план сочинен в 1800 г. Сенной покос 18 д 22 с, реч. 1 д 1350 с, всего 19 д 1372 с. Шифр Л-18с. [Г-8]

109. **Ерополец, Казанское тож**, село Староволоцкого стана, владение графа Захара Григорьевича Чернышева (в 1800 г., когда между поновлял и план сочинял Илья Порываев, принадлежало вдове графине Анне Родионовне Чернышевой), межевали Богданов и Саколов со 2 августа по 14 сентября 1766 г. Пашня 2467 д 1950 с, лес мелкий непашенный 267 д 1907 с, мелкий лес пашенный 327 д 560 с, сенной покос 1624 д 1882 с, усадьба 120 д 2242 с, церкви и кладбища 1480 с, большая дорога 19 д 840 с, дороги 53 д 1357 с, реч. и болота 1089 д 98 с, всего 5951 д 1876 с. В селе Ерополец, Казанское тож 17 дворов, душ 85, в селе Суворове – 20 дворов, 107 душ, по деревням: Шилова – 31 двор, 114 душ, Мусина – 30 дворов, 150 душ, Телегина – 27 дворов, 97 душ, Парфенькова – 42 двора, 135 душ, Кузьяева – 25 дворов 102 души, Шишкова – 20 дворов, 71 душа, Кулебакина – 10 дворов, – 45 душ, Масленникова 8 дворов, 66 душ, Кашина – 16 дворов, 80 душ, Чуприна 13 дворов, 68 душ, Пашкова – 16 дворов, 63 души. Шифр Е-4к. [Г-8]

109А. Отхожий луг Староволоцкого стана, что под деревней Юркиной, владение графа Захара Григорьевича Чернышева, межевал 21 июня 1768 г. Маслов. Сенной покос 12 д 1188 с, реч., болота 1 д 1540 с, всего 14 д 328 с. Шифр Л-2с. [Г-8]

109Б. Отхожий луг Староволоцкого стана, что к деревне Гарутиной, владение графа Захара Григорьевича Чернышева, межевал 21 июня 1768 г.



Маслов. Сенной покос 10 д 1388 с, болото и реч. 1 д 466 с, всего 11 д 1849 с. Шифр Л-3с. [Г-8]

110. **Ерохино**, пустошь Поламского стана, владение князя Петра Васильевича Макулова и девиц Натальи и Марьи Петровых дочерей Машковых, межевал Александр Языков 5 октября 1770 г. Лес 84 д 41 с, сенной покос 12 д 200 с, дороги 900 с, реч. 400 с, всего 96 д 1541 с. Шифр Е-6с. [Б-11]

111. **Жаркой Починок**, пустошь Поламского стана, владение девиц Натальи и Марьи Петровых дочерей Машковых да князя Петра Васильевича Макулова, межевал Небольсин 14 октября 1769 г. Пашня 28 д 2238 с, лес 356 д 765 с, сенной покос 118 д 1855 с, дорог 2 д 60 с, реч. 1 д 112 с, всего 507 д 230 с. Шифр Ж-1с. [Б-10]

112. **Жеглово, Истленьевое тож**, пустошь Льяникова стана, владение надворного советника Сергея Дмитриева сына Молчанова, межевал Маслов 1 ноября 1770 г. Лес и сенной покос 60 д 2009 с, реч. 270 с, всего 60 д 2284 с. Шифр Ж-2с. [Д-4]

113. **Заболотье**, пустошь Поламского стана, владение статского советника Евграфа Васильева сына Татищева, межевал Александр Языков 27 сентября 1770 г. Лес 75 д 1017 с, сенной покос 23 д 2080 с, дороги 1330 с, всего 99 д 2027 с. Шифр 3-4с. [Б-10]

114. **Загосткино**, пустошь Хованского стана, владение генерала майора Александра Иванова сына Неплюева жены Авдотьи Михайловой дочери, отставного майора Василия, гвардии капрала Михаила, поручика Федора Прокофьевых детей Соковниных, гвардии прапорщика Михаила Николаева сына Соковнина и вдовы Натальи Прокофьевой дочери Шушариной, межевал Маслов 17 августа 1769 г. Пашня 41 д 370 с, лес 39 д 1619 с, дорог 450 с, реч. 385 с, всего 81 д 424 с. Шифр 3-7с. [Г-4]

115. **Замошье**, пустошь Поламского стана, владение статского советника Евграфа Васильева сына Татищева и надворного советника Петра Семенова сына Орлова, межевал Небольсин 11 августа 1769 г. Пашня 2 д 126 с, лес и сенной покос 45 д 763 с, болото и мелкий лес 14 д 543 с, дороги 1278 с, всего 62 д 310 с. Шифр 3-3с. [В-10]

116. **Захарово**, пустошь Хованского стана, владение Волоколамской воеводской канцелярии, заморочная после Ивана Кулебякина, межевал Александр Языков 26 августа 1769 г. Лес 184 д 1385 с, сенной покос 70 д 100 с, дорог 2 д 1995 с, реч. 1560 с, всего 258 д 180 с. Шифр 3-6с. [Г-4]

117. **Зикеево**, пустошь Поламского стана, общее владение капитана Петра Федорова сына Телегина и премьер майора князя Петра Алексеевича Шехов-

ского, коего часть ныне флота лейтенанта Сергея Никифоровича Телегина, о ней спорит капитан Телегин, межевал Лавров 10 сентября 1770 г. Пашня 42 д 2182 с, мелкий лес и сенной покос 88 д 584 с, сенной покос 7 д 1695 с, дороги 1 д 1800 с, реч. 1 д 545 с, всего 141 д 2006 с. Шифр 3-2с. [В-9,Г-9]

118. **Зубовская**, пустошь Хованского стана, владение коллежского ассесора Козьмы Максимова сына Зверева, детей его Ивана и Натальи, коллежского ассесора Гаврилы Григорьева сына Зорина и титулярного советника Сергея Павлова сына Зорина, межевал Саколов 26 августа 1769 г. Пашня 22 д 1630 с, лес 20 д 2150 с, сенной покос 7 д 1230 с, дороги 1050 с, реч. 350 с, всего 51 д 1610 с. Шифр 3-10с. [Г-4]

119. **Зуевская**, пустошь Поламского стана, владение подпоручика Дмитрия Андреева сына Никитина, межевал Александр Языков 23 сентября 1770 г. Лес 8 д 969 с, сенной покос 2 д 1923 с, дороги 480 с, реч. 120 с, всего 11 д 1092 с. Шифр 3-5с. [Б-11]

120. **Иванкова**, деревня Сологинской волости Поламского стана, владение тафелдекера (фельдгегеря?) Петра Яковлева сына Думашева, межевал Небольсин 5 сентября 1769 г. Пашня 33 д 2396 с, сенной покос 8 д 2039 с, лес 1 д 1631 с, усадьба 6 д 1525 с, дороги 1050 с, всего 51 д 1441 с, душ 65. Шифр И-6с. [В-10]

121. **Иванова**, деревня Хованского стана, владение Коллегии экономии, ранее Симонова монастыря, межевал Маслов 6 июля 1769 г. Пашня 527 д 86 с, лес 258 д 1106 с, дороги 4 д 1950 с, реч. 4 д 1000 с, болот 11 д 770 с, усадьба 20 д 1424 с, всего 826 д 1536 с. В деревне Ивановой дворов 6, душ 69, в деревне Игнатковой 7 дворов, 65 душ. Шифр И-10с. [Е-4]

122. **Ивановское**, село Староволоцкого стана, владение действительного статского советника Осипа Иванова сына Безобразова жены Марьи Дмитриевой дочери, гвардии поручика Николая Степанова сына Аршеневского жены Анны Александровой дочери, межевал 6 июня 1766 г. Богданов. Пашня 1760 д 1105 с, лес 802 д 950 с, большая дорога 30 д, дороги 8 д 900 с, реч. 12 д 1375 с, болот 23 д 600 с, усадьба 57 д 384 с, всего 2694 д 514 с. В селе дворов 24, душ 105, по деревням: Щукина 20 дворов, 58 душ, деревня Путятинна 11 дворов, 57 душ, деревня Владычня 17 дворов, 38 душ. Шифр И-1к. [Е-8]

123. **Ивановское, Плоское тож**, село Издетлемского стана, владение князя Ивана Ивановича Лобанова Ростовского, межевал Небольсин



12 июня 1769 г. Пашня 1469 д 444 с, лес 1500 д 240 с, сенной покос 100 д 2108 с, усадьба 51 д 2066 с, церковь и кладбище 1 д 120 с, дороги 16 д 1800 с, болот 50 д 1200 с, реч. 7 д 2100 с, всего 3198 д 478 с. В селе дворов 56, душ 249, в деревне Семиосинки 24 двора, 68 душ. Шифр И-12к. [Б-5]

124. **Ивановской Погост**, село Поламского стана, владение Коллегии экономии, межевал Небольсин 4 июня 1770 г. Пашня 101 д 300 с, лес 38 д 726 с, сенной покос 12 д 1842 с, усадьба 6 д 600 с, церковь Иоанна Предтечи и кладбище 1 д 702 с, дороги 1500 с, реч. 1 д 334 с, всего 161 д 1204 с. Дворов 4, душ 29. Шифр И-5с. [Г-9]

124А. **Ивановской**, пустовой погост Поламского стана, прежде владение жены Рыкачева, ныне уступлено ... межевал 22 августа 1769 г. Небольсин, утвердил в 1772 г. Квашнин Самарин. Всего земли 10 д 770 с. Шифр П-16с. [Г-9]

125. **Ивашково**, село Издетелемского стана, владение генеральши Елизаветы Петровой дочери Глебовой Стрешневой, межевал Александр Языков 24 июля 1769 г. Пашня 3822 д 1241 с, сенной покос 118 д 130 с, лес 917 д 1413 с, усадьба 102 д 2196 с, дороги 27 д 1122 с, церковь и кладбище 1086 с, реч. 24 д 50 с, чистого болота 128 д 1469 с, всего 5141 д 1507 с. В селе 47 дворов, в сельце Корнеевском 62 двора, в деревнях: Дулепова - 37 дворов, Манасейна 45, Юркова 23, Гора 27. Шифр И-11к. [А-5]

126. **Ивки**, пустошь Льяникова стана, владение гвардии порутчика Алексея Афонасьева сына Изъединова, межевал Маслов 28 августа 1768 г. Лес 86 д 1903 с, дороги 1 д 600 с, реч. 225 с, всего 88 д 328 с. Шифр И-8с. [Д-7]

127. **Игумново**, пустошь Хованского стана, владение Коллегии экономии, ранее Возмицкого монастыря, межевал Саколов 28 августа 1769 г. Пашня 34 д 1782 с. Шифр И-7с. [Г-6]

128. **Ивлева**, деревня Льяникова стана, владение Коллегии экономии, ранее Левкиева монастыря, межевал Маслов 19 июля 1768 г. Пашня 349 д 373 с, лес и сенной покос 155 д 1898 с, дороги 5 д 72 с, реч. 1 д 1400 с, усадьба 16 д 200 с, всего 527 д 1543 с, душ 92. Шифр И-3с. [З-7]

129. **Ильинское**, село Издетелемского стана, владение графа Захара Григорьевича Чернышева, межевал Андроников 13 октября 1766 г. Пашня 652 д, лес 220 д 512 с, сенной покос 723 д 309 с, усадьба 10 д 350 с, церковная земля: пашня 30 д, сенной покос 3 д, усадьба 1 д 1600 с, церковь и кладбище 528 с, реч. 3 д 1171 с, пруд 1 д 1152 с, болот 8 д 488 с, реч. и болот 19 д 2000 с, першпективная дорога 5 д 1770 с, дороги 13 д 325 с, всего

1692 д 605 с. В селе дворов 15, душ 34, в деревнях: Исакова 6 дворов, 24 души, Кривцова 14 дворов, 43 души. Шифр И-4к. [Д-7]

130. **Иосифов**, монастырь Сестринского стана, межевал Саколов 3 октября 1769 г. Монастырь, загородный двор, усадебная земля, прочее строение и овощные огороды 12 д 1616 с, скотинной выгон, сенной покос и по нем кочкарник 17 д 12 с, под сосновой, еловой и березовой заказною рощею, называемой Черной Лес 163 д 263 с, Гурьевской пруд 11 д 1532 с, болот 2 д 800 с, дороги 2 д 450 с, всего 208 д 2273 с. Шифр И-2с. [Д-10]

131. **Истопки**, сельцо Рахова стана, общее владение вдовы Анны Григорьевой дочери Грязновой и секунд майора Александра Осипова сына Кудаева, межевал Старков 18 июля 1769 г. Пашня 79 д 1980 с, перелог и мелкая лесная поросль 7 д 150 с, лес 61 д 2091 с, сенной покос 35 д 100 с, усадьба 8 д 820 с, дороги 1 д 1050 с, реч. и болот 4 д 800 с, всего 197 д 2191 с, душ 30. Шифр И-9с. [Т-5]

132. **Казлова**, деревня Староволоцкого стана, владение статского советника Михаила Алексеева сына Пушкина, а ныне по купчей графа Захара Григорьевича Чернышева, межевал Черкашенинов 23 октября 1767 г. Пашня 119 д 1718 с, сенной покос 32 д, усадьбы 7 д 828 с, дороги 2 д 1372 с, болот 13 д 2040 с, реч. 180 с, всего 175 д 1338 с, душ 45. Шифр К-11с. [Д-9]

133. **Казлово**, пустошь Поламского стана, владение прапорщика Сергея Александрова сына Коротнева, межевал Вешняков 4 апреля 1772 г. Лес 20 д 200 с, сенной покос 7 д 1215 с, болот 7 д 18 с, реч. 1782 с, всего 35 д 815 с. Шифр К-12с. [Г-10]

134. **Казнаково**, пустошь Поламского стана, владение статского советника Евграфа Васильева сына Татищева, межевал Небольсин 6 октября 1769 г. Сенной покос 8 д 60 с, болото и мелкий лес 10 д 960 с, реч. 575 с, пашня 67 д 2303 с, лес и сенной покос 108 д 1147 с, всего 195 д 245 с. Шифр К-14с. [Б-10, В-10]

135. **Калистово**, село Староволоцкого стана, владение вдовы полковницы, княгини Анны Ивановны Голицыной, межевал с 8 по 14 мая 1767 г. Черкашенинов. Пашня 355 д 840 с, мелкой лес 185 д 500 с, сенной покос 40 д, усадьба 17 д 2080 с, церковная земля 36 д, церковь и кладбище 120 с, большая дорога 24 д 300 с, дороги 2 д 1980 с, пруд 1500 с, реч. 1 д 20 с да в церковной земле 585 с, всего 665 д 725 с, душ 110. Шифр К-2с. [Е-9]

136. **Капытово**, **Кобылино тож**, пустошь Издетелемского стана, владение ротмистра, князя Ивана Ивановича Лобанова Ростовского, межевал Саколов 12 августа 1769 г. Пашня 26 д 2300 с, лес 66 д



1970 с, сенной покос 1 д 100 с, дороги 1200 с, болот 4 д 892 с, реч. 1650 с, всего 100 д 912 с. Шифр К-34с. [Г-5,В-6]

137. **Капытово**, пустошь Сестринского стана, владение коллежских ассесоров Григория Григорьева сына Бровцына жены Катерины Петровой дочери, Николая Васильева сына Богословского жены Миропии Петровой дочери, вдовы Татьяны Силиной дочери Хитровой, межевал Черкашенинов 24 мая 1768 г. Лес 143 д 1930 с, сенной покос 5 д 505 с, дороги 1164 с, реч. 1270 с, всего 150 д 69 с. Шифр К-7с. [З-9]

138. **Каравайково**, пустошь Сестринского стана, владение коллежских ассесоров Ивана Дмитриева сына Азнобишина и Антона Антипова сына Шишкова, межевал Черкашенинов 1 мая 1768 г. Леса елового, осинового и всякаго, дровяного и строевого 113 д 827 с, сенной покос 4 д 1200 с, реч. 1 д 900 с, всего 119 д 527 с. Шифр К-5с. [З-10]

139. **Карпово**, пустошь Староволоцкого стана, владение отставного секунд мазора Алексея Васильева сына Толбузина, межевал Черкашенинов 6 сентября 1767 г. Пашня 16 д 2016 с, лес 14 д 2035 с, сенной покос 3 д 1214 с, дороги 429 с, пруд с мельницей 900 с, всего 35 д 1794 с. Шифр К-4с. [Ж-10]

140. **Карякино**, пустошь Староволоцкого стана, владение гвардии поручика Николая Степанова сына Аршеневского жены Анны Александровой дочери, межевал Гурьев 23 мая 1767 г. Пашня 4 д 2329 с, лес 20 д 1529 с, сенной покос 78 с, дороги 651 с, болот 1 д 1543 с, всего 27 д 1330 с. Шифр К-1с. [Д-8,Е-8]

141. **Касково**, пустошь Сестринского стана, общее владение коллежских ассесоров Антона Антипова сына Шишкова и Ивана Дмитриева сына Азнобишина, межевал Черкашенинов 10 июня 1768 г. Лес 18 д 695 с, сенной покос 3 д 2100 с, реч. 450 с, всего 22 д 845 с. Шифр К-6с. [З-10]

142. **Кашайново**, пустошь Староволоцкого стана, владение отставного капитана Дмитрия Анисимова сына Березнякова, межевал Черкашенинов 9 августа 1767 г. Лес 39 д 723 с, сенной покос 8 д, дороги 720 с, реч. 474 с, всего 47 д 1917 с. Шифр К-3с. [Е-10]

143. **Кашеево**, пустошь Поламского стана, владение статского советника Евграфа Васильева сына Татищева, межевал Александр Языков в 1770 г., план сочинил Лавров 3 декабря 1796 г. Пашня 16 д 2306 с, лес 59 д 1984 с, дороги 1 д, всего 77 д 1890 с. Шифр К-17с. [Б-11]

144. **Кельи**, деревня Поламского стана, владение Коллегии экономии, ранее Иосифова монасты-

ря, межевал Небольсин 14 августа 1770 г. Пашня 124 д 1130 с, лес и сенной покос 5 д 1144 с, усадьба 3 д 1616 с, дороги 1 д 54 с, реч. и болот 15 д 1575 с, всего 156 д 719 с. Дворов 19, душ 61. Шифр К-22с. [Б-9]

144А. На плане "0-3с" вырезанная часть земель деревни Кельи, принадлежит Коллегии экономии, межевал Квашнин Самарин 29 августа 1772 г. Пашня 184 д 445 с, сенной покос 9 д, лес 119 д 276 с, дороги 1 д 378 с, реч. и болот 83 д 1053 с, всего 396 д 2152 с.

145. **Кельицы**, деревня Издетелемского стана, владение вдовы, полковницы Федосьи Семеновы дочери .....гиной и капитана поручика Егора Федорова сына Ватковского, межевал Александр Языков 10 июня 1769 г. Усадьба 52 д 2309 с, пашня 1112 д 1901 с, сенной покос 60 д 1584 с, болот 42 д 247 с, пруды 3 д 1694 с, роща 2 д 40 с, большая дорога Зубцовская 32 д 970 с, реч. 4 д 1423 с, дороги 2 д 1290 с, всего 1313 д 1858 с. В деревне Кельицы дворов 42, душ 100, в деревне Несытовой 42 двора, 191 душа. Шифр К-37к. [А-5]

146. **Климотино**, пустошь Поламского стана, владение статского советника Евграфа Васильева сына Татищева, межевал Небольсин 25 августа 1769 г. Пашня 24 д 702 с, лес и сенной покос 91 д 1131 с, сенной покос 30 д 1657 с, болот 9 д 1176 с, дороги 1974 с, реч. 106 с, всего 157 д 46 с. Шифр К-13с. [В-10]

147. **Князьи Горы**, деревня Хованского стана, владение лейб гвардии секунд майора, князя Александра Алексеевича Шаховского, межевал Александр Языков 31 августа 1769 г. Пашня 155 д 1413 с, лес 478 д 1750 с, усадьба 5 д 1840 с, дороги 2 д 1200 с, болот 2 д 691 с, реч. 1 д 2100 с, всего 646 д 1793 с, душ 30. Шифр К-38с. [В-4]

148. **Кобылина**, деревня Издетелемского стана, владение отставного секунд мазора Григория Ивановна сына Челищева, межевал Маслов 26 августа 1768 г. Пашня 155 д 1010 с, лес и сенной покос 19 д 661 с, усадьба 5 д 464 с, дороги 1 д 300 с, реч. 1800 с, всего 181 д 1835 с, душ 51. Шифр К-27с. [Д-6]

149. **Кобыльи Грязь**, деревня Хованского стана, владение Коллегии экономии, ранее Левкиева монастыря, межевал Маслов 3 июля 1769 г. Пашня 73 д 1440 с, лес и сенной покос 216 д 1651 с, дороги 1 д 1350 с, реч. 512 с, болот 2 д 30 с, усадьба 3 д 2088 с, всего 297 д 2271 с, душ 30. Шифр К-32с. [Е-5]

150. **Козаково**, пустошь Поламского стана, владение прапорщика Сергея Григорьева сына Давыдова, межевал Небольсин 17 октября 1769 г. Пашня 116 д 2095 с, сенной покос 6 д 600 с, лес 482 д 721 с,



дороги 5 д 1275 с, реч. и болот 17 д 868 с, всего 630 д 759 с. Шифр К-21с. [Б-10]

151. **Козино**, село Рахова стана, владение вдовы, порутчицы Мавры Федоровой дочери Веревкиной, межевал Маслов 9 августа 1768 г. Пашня 171 д 1528 с, лес и сенной покос 233 д 1415 с, дороги 2 д 600 с, болот 6 д 1580 с, реч. 2200 с, усадьба 10 д 360 с, церковь и кладбище 680 с, всего 425 д 1163 с, душ 51. Шифр К-29с. [Е-6]

152. **Колосово**, пустошь Рахова стана, владение Коллегии экономии, межевал Старков 16 июня 1769 г. Пашня 9 д 96 с, лес 14 д 113 с, сенной покос 10 д 200 с, дороги 759 с, болот 1400 с, всего 34 д 168 с. Шифр К-30с. [Е-5]

153. **Коняево**, пустошь Поламского стана, владение вдовы Варвары Алексеевой дочери Мясоедовой, межевал Небольсин 10 октября 1769 г. Лес 23 д 1809 с, сенной покос 3 д 120 с, болот 2 д 120 с, всего 28 д 2049 с. Шифр К-15с. [Б-10]

154. **Коптязино**, сельцо Рахова стана, владение генерала порутчика, князя Сергея Федорова сына Хованского, межевал Маслов 15 ноября 1769 г. Пашня 456 д 453 с, сенной покос 37 д 70 с, лес 65 д 778 с, усадьба 9 д 743 с, пруд 1 д 2200 с, дороги 4 д 450 с, реч. 850 с, всего 574 д 744 с, душ 128. Шифр К-33с. [Д-6]

155. **Коровино**, пустошь Поламского стана, владение гвардии порутчика Алексея Афонасьева сына Изъединова, межевал Александр Языков в 1770 г. Сенной покос 14 д 294 с, лес 123 д 448 с, дороги 450 с, всего 137 д 1192 с. Шифр К-18с. [А-11, Б-11]

156. **Коросткина**, деревня Хованского стана, владение Коллегии экономии, ранее Иосифова монастыря, межевал Небольсин 25 июня 1769 г. Пашня 338 д 498 с, лес 60 д 58 с, сенной покос 9 д 154 с, усадьба 10 д 2000 с, дороги 3 д 1950 с, реч. 1 д 360 с, всего 423 д 743 с, душ 77. Шифр К-35с. [В-5]

157. **Корытовка**, пустошь Поламского стана, владение лейб гвардии порутчика Алексея Афонасьева сына Изъединова, межевал Александр Языков 13 сентября 1770 г. Лес 84 д 1490 с, сенной покос 7 д 240 с, всего 91 д 1730 с. Шифр К-19с. [А-10]

158. **Косилова**, деревня Издетелемского стана, владение Коллегии экономии, ранее Иосифова монастыря, межевал Александр Языков 24 июня 1769 г. Пашня 278 д 686 с, сенной покос 40 д 102 с, усадьба 15 д 1184 с, дороги 1 д 1800 с, реч. 1950 с, всего 336 д 922 с, душ 103. Шифр К-36с. [А-5]

159. **Котляки**, деревня Поламского стана, владение князя Петра Васильевича Макулова, девиц Натальи и Марьи Петровых дочерей Машковых, межевал Небольсин 13 июля 1770 г. Пашня 1107 д

1419 с, сенной покос 135 д 800 с, лес 382 д 400 с, усадьба 27 д 1080 с, дороги 10 д 2352 с, реч. 4 д 1025 с, болот 192 д 1371 с, всего 1860 д 1325 с. В деревнях: Котляки дворов 22, душ 65, Мармыли 10 дворов, 24 души, Званова 11 дворов, 24 души, Федоровка 6 дворов, 28 душ, Тербетова 17 дворов, 77 душ. Шифр К-23к. [Б-9]

160. **Красикова**, деревня Льяникова стана, владение Коллегии экономии, ранее Левкиева монастыря, межевал Гурьев 23 июня 1767 г. Пашня 208 д 300 с, лес 1325 д 369 с, дороги 6 д 1350 с, реч. 1 д 2050 с, болот 40 д 2010 с, усадьба 16 д 1184 с, всего 1599 д 63 с. В деревне Красиковой дворов 10, душ 32, в деревне Сапегинной 8 дворов, 28 душ. Шифр К-8к. [З-7]

161. **Красная Гора**, сельцо Рахова стана, владение вдовы надворного советника Анны Григорьевой дочери Грязновой, межевал Старков 15 июня 1769 г. Пашня 245 д 150 с, перелог и лесная мелкая поросль 29 д 390 с, лес 261 д 211 с, сенной покос 212 д 1480 с, усадьба 15 д 270 с, дороги 6 д 20 с, реч., болота, пруд 38 д 190 с, всего 807 д 311 с. В сельце 13 дворов, душ 51, в деревне Козловой 15 душ. Шифр К-31с. [Ж-5]

162. **Кремичино**, пустошь Поламского стана, владение князя Петра Васильевича Макулова и девиц Натальи и Марьи Петровых дочерей Машковых, межевал Александр Языков 4 октября 1770 г. Лес 311 д 1579 с, сенной покос 8 д 2102 с, дороги 1 д 1800 с, болот 1 д 200 с, всего 323 д 881 с. Шифр К-16с. [Б-11]

163. **Крюково**, пустошь Льяникова стана, владение ямщиков города Ржева Володимерова, межевал Саколов 23 августа 1767 г. Лес и сенной покос 60 д 1989 с, дороги 1 д 900 с, реч. 525 с, болот 1 д 2304 с, всего 64 д 918 с. Шифр К-9с. [Ж-7]

164. **Крюково**, сельцо Издетелемского стана, владение титулярного советника Сергея Павлова сына Зорина, спор с коллежским ассесором Гаврилой Григорьевым сыном Зориным, межевал Черкашенинов 16 июня 1768 г. Пашня 45 д 2240 с, лес 2 д 1500 с, сенной покос 21 д 1740 с, усадьба 1 д 640 с, большая дорога 7 д, дороги 1600 с, пруд 1680 с, реч. 1 д 1351 с, всего 81 д 1351 с, душ 18. Шифр К-26с. [В-7]

165. **Крюково**, сельцо Льяникова стана, владение надворного советника Алексея Васильева сына Лихарева, межевал Маслов 16 июля 1768 г. Пашня 146 д 294 с, лес 57 д 600 с, реч. 1200 с, дорог 2 д 600 с, усадьба 2 д 2000 с, всего 208 д 2294 с, душ 7. Шифр К-10с. [Ж-7]

166. **Кульпина**, деревня Издетелемского стана, владение Коллегии экономии, ранее Иосифова



монастыря, межевал Черкашенинов 29 сентября 1768 г. Пашня 172 д 1851 с, лес 8 д 201 с, сенной покос 7 д 825 с, усадьба 6 д 517 с, большая дорога 11 д 600 с, дороги 1 д 1200 с, реч. 1 д 2200 с, всего 209 д 194 с, душ 57. Шифр К-25с. [В-7]

167. **Купреяново**, пустошь Поламского стана, владение статского советника Евграфа Васильева сына Татищева, межевал Александр Языков 21 августа 1770 г. Лес 180 д 606 с, сенной покос 60 д 202 с, дороги 1 д 1210 с, реч. 1 д 2160 с, всего 243 д 1778 с. Шифр К-20с. [Б-10]

168. **Курвина**, деревня Издетелемского стана, владение Коллегии экономии, ранее Иосифова монастыря, межевал Черкашенинов 23 сентября 1768 г. Пашня 35 д 1034 с, лес 2 д 450 с, сенной покос 7 д 200 с, усадьба 1 д 672 с, дороги 450 с, реч. 850 с, всего 46 д 1256 с, душ 15. Шифр К-24с. [В-7]

169. **Курьякова**, деревня Рахова стана, владение Коллегии экономии, ранее Иосифова монастыря, межевал Маслов 28 августа 1768 г. Пашня 175 д 868 с, лес и сенной покос 273 д 2011 с, чистый сенной покос 22 д 1650 с, усадьба 8 д 2208 с, дороги 4 д 1850 с, всего 485 д 1387 с, душ 71. Шифр К-28с. [Д-6]

170. **Ладеницы**, пустошь Хованского стана, владение коллежского советника Василия Иванова сына Мещерского, межевал Саколов 29 сентября 1769 г. Пашня 14 д 2012 с, лес 5 д 1540 с, болото, мелкий лес и сенной покос 20 д 1413 с, всего 41 д 165 с. Шифр Л-5с. [Г-8]

171. **Левкиев**, монастырь с деревнями в Хованском стане, владение Коллегии экономии, ранее Новоиерусалимского монастыря, межевал Небольсин 29 июля 1769 г. Пашня 2031 д 617 с, сенной покос и лес 327 д 1684 с, сенной покос 28 д 2001 с, усадьба 106 д 973 с, дороги 5 д 1300 с, реч. 33 д 256 с, болото и лес 34 д 1151 с, церковь и кладбище 1900 с, всего 2568 д 282 с. В деревнях: Якшина - дворов 57, душ 174, Брюханова - 29 дворов, душ 74, Кривое Село 10 дворов, 29 душ, Кстилова 14 дворов, 47 душ, Новая 27 дворов, 117 душ, Ольховец 12 дворов, 17 душ. Шифр Л-12к. [Е-4]

172. **Леоново**, пустошь Поламского стана, владение вдовы Варвары Алексеевой дочери Мясоедовой, межевал Александр Языков 12 сентября 1770 г. Пашня 20 д 1599 с, лес 79 д 1801 с, лес по болоту 17 д 1466 с, дороги 2040 с, реч. 1 д 1650 с, всего 120 д 1356 с. Шифр Л-8с. [А-10]

173. **Литвиново, Суровцово тож**, сельцо Льяникова стана, владение тайного советника, графа Александра Сергеевича Строганова, спор с генералом майором Иваном Федоровичем Голицыным, межевал Маслов 24 июня 1769 г. Пашня 165 д 966 с,

сенной покос 24 д 1564 с, лес 269 д 1868 с, дороги 2 д 2290 с, реч. 1 д 250 с, усадьба 3 д 1900 с, всего 467 д 1632 с, душ 46. Шифр Л-11с. [Е-5]

174. **Лихачево**, село Льяникова стана, владение коллежского ассесора Федора Провова сына Тыртова жены Катерины Ивановой дочери, секунд майора Алексея Алексеева сына Братцова и поручика Степана Иванова сына Хрипунова, межевал 16 июля Маслов 1768 г. Пашня 113 д 1640 с, лес 257 д 2200 с, дороги 1 д 900 с, пруд 1200 с, болот 14 д 400 с, реч. 1450 с, усадьба 6 д 1380 с, всего 394 д 1930 с, душ 55. Шифр Л-9с. [Ж-7]

175. **Лобанова**, деревня Рахова стана, владение Коллегии экономии, ранее Иосифова монастыря, межевал Саколов 26 августа 1769 г. Пашня 368 д 1841 с, лес 173 д 1642 с, сенной покос 5 д 500 с, усадьба 20 д 2370 с, дороги 5 д 900 с, реч. 1900 с, всего 574 д 1953 с. В деревнях: Лобанова - дворов 16, душ 48, Гаврина 22 двора, душ 68. Шифр Л-13с. [Г-5]

176. **Лом, Лисятево тож**, пустошь Поламского стана, владение бригадира Василия Иванова сына Неклюдова, в споре с Мещерскими, межевал Александр Языков 12 сентября 1770 г. Пашня 33 д 700 с, сенной покос 2 д 1100 с, дороги 764 с, реч. 1 д 1864 с, всего 37 д 2028 с. Шифр Л-7с. [А-11]

177. **Луг Загрязье**, пустошь Льяникова стана, общее владение действительного статского советника Петра Иванова сына Безобразова, полковника Ивана Семенова сына Болотова жены Акулины Андреевой дочери, вдовы Авдотьи Потаповой дочери Лихаревой и Алексея Алексеева сына Братцова, межевал Гурьев 24 октября 1767 г. Лес и сенной покос 27 д 1193,5 с, сенной покос 1 д 210 с, дороги 1110 с, реч. 200 с, всего 29 д 313,5 с. Шифр 3-1с. [Ж-7]

178. **Лудина Гора**, сельцо Льяникова стана, владение лейб гвардии подпоручика Василия Иванова сына Неклюдова да вдовы мазорши Натальи Александровой дочери Спесивцовой, межевал Маслов 10 мая 1768 г. Пашня 94 д 1138 с, лес и сенной покос 21 д 1340 с, дороги 1 д 1200 с, усадьба 5 д 1304 с, реч. 380 с, всего 123 д 562 с, душ 12. Шифр Л-1с. [Е-7]

179. **Лукошкина**, деревня Хованского стана, владение Коллегии экономии, ранее Новоиерусалимского монастыря, межевал Небольсин 18 июля 1769 г. Пашня 421 д 2306 с, лес 400 д 2209 с, сенной покос 25 д 500 с, усадьба 15 д 2250 с, болот 30 д 1950 с, дороги 4 д 732 с, реч. 2 д 1052 с, всего 901 д 1399 с. В деревнях: Лукошкина - дворов 9, душ 22, Подсухина - дворов 23, душ 71. Шифр Л-16с. [Ж-2]

180. **Лукьяново**, сельцо Рахова стана, владение вдовы, надворной советницы Анны Гавриловой до-



чери Грязновой, межевал Старков 20 июня 1769 г. Пашня 64 д 129 с, перелог и лесная мелкая поросль 15 д 80 с, лес 30 д 120 с, сенной покос 25 д 90 с, усадьба 4 д 620 с, дороги 1960 с, реч. 1 д 800 с, всего 140 д 1399 с, душ 35. Шифр Л-10с. [Е-5]

181. **Лызлово**, пустошь Хованского стана, владение коллежского ассесора Гаврилы Григорьева сына Зорина и титулярного советника Сергея Павлова сына Зорина, межевал Александр Языков 28 августа 1769 г. Лес 48 д 1112 с, сенной покос 20 д 329 с, дороги 1 д 441 с, всего 62 д 1782 с. Шифр Л-14с. [Г-4]

182. **Лягино**, пустошь Хованского стана, владение коллежского ассесора Гаврилы Григорьева сына Зорина да титулярного советника Сергея Павлова сына Зорина, межевал Александр Языков 31 августа 1769 г. Лес 21 д 100 с, сенной покос 9 д 118 с, реч. 300 с, всего 31 д 518 с. Шифр Л-15с. [В-4]

183. **Максимково**, пустошь Хованского и Издетелемского станов /?/, владение Коллегии экономии, ранее Возмицкого монастыря, межевал Саколов 17 апреля 1769 г. Пашня 37 д 785 с, мелкий лес и сенной покос 33 д 947 с, дороги 1950 с, всего 71 д 1282 с. Шифр М-22с. [В-6]

184. **Максимково**, пустошь Хованского стана, владение коллежского ассесора Гаврилы Григорьева сына Зорина да титулярного советника Сергея Павлова сына Зорина, межевал Александр Языков 31 августа 1769 г. Лес 17 д 400 с, сенной покос 8 д 568 с, дороги 750 с, всего 25 д 1718 с. Шифр М-26с. [В-4]

185. **Максимова**, деревня Поламского стана, общее владение статского советника Евграфа Васильева сына Татищева, надворного советника Петра Семенова сына Орлова и секретаря Афонасия Дмитриева сына Замятнина, межевал Александр Языков 19 октября 1769 г. Пашня 175 д 1709 с, перелог и лесная мелкая поросль 73 д 1797 с, сенной покос 24 д 1399 с, усадьба 12 д 859 с, дороги 7 д 1203 с, реч. 4 д 462 с, всего 298 д 229 с, душ 39. Шифр М-17с. [В-11]

186. **Малинки**, пустошь Поламского стана, владение генерала, Воронежской губернии губернатора Алексея Михайлова сына Маслова, князя Петра Васильевича Макулова, девиц Натальи и Марьи Петровых дочерей Машковых, межевал Александр Языков 27 сентября 1770 г. Пашня 3 д 120 с, лес 26 д 544 с, дороги 810 с, всего 29 д 1474 с. Шифр М-14с. [В-10]

187. **Малинки**, пустошь Поламского стана, владение поручиков Сергея и Алексея Григорьевых детей Румянцевых, спор с капитаном Петром Федоровичем Телегиным, межевал Небольсин в 1770 г.,

межа утверждена в 1828 г. Пашня 5 д 1635 с, сенной покос 17 д 105 с, дороги 715 с, реч. 38 с, всего 23 д 93 с. Шифр М-12с. [Г-9]

188. **Малышково**, пустошь Староволоцкого стана, общее владение вдовы, княгини Маремьяны Дмитриевны Щетининой, отставного секунд майора Алексея Васильева сына Толбузина, Федора Семенова сына Монастырева жены Василисы Федоровой дочери, артиллерии капитана Николая Иванова сына Арцыбашева, капитана Максима Панфилова сына Мечева, помещика Прохора Иванова сына Левашова, межевал Черкашенинов 25 августа 1767 г. Лес 74 д 1325 с, дороги 1092 с, всего 75 д 7 с. Шифр М-6с. [Ж-10]

189. **Манино**, пустошь Издетелемского стана, владение Коллегии экономии, ранее Возмицкого монастыря, межевал Саколов 19 апреля 1769 г. Пашня 20 д 1491 с, лес и сенной покос 8 д 226 с, реч. 430 с, всего 28 д 2147 с. Шифр М-20с. [В-7]

190. **Маркова**, деревня Поламского стана, владение статского советника Евграфа Васильева сына Татищева, межевал Александр Языков 5 октября 1769 г. Пашня 100 д 1007 с, лес 16 д 1000 с, сенной покос 8 д 200 с, усадьба 5 д 960 с, реч. 1 д 1520 с, дороги 1 д 954 с, всего 133 д 841 с, душ 37. Шифр М-15с. [В-11]

191. **Московкина**, деревня Хованского стана, владение подпоручика Ивана Николаева сына Стрешнева, в споре с титулярным советником Сергеем Павловым сыном Зориным, межевал Александр Языков 2 сентября 1769 г. Пашня 32 д 1325 с, лес 40 д 1203 с, усадьба 1568 с, дороги 1950 с, всего 74 д 1246 с, душ 30. Шифр М-25с. [В-4]

192. **Маслиха**, пустошь Староволоцкого стана, общее владение надворного советника Петра Семенова сына Орлова и сержанта Якова Лаврентьева сына Телегина, межевал Черкашенинов 25 июля 1767 г. Лес и сенной покос 52 д 317 с, реч. 370 с, всего 52 д 687 с. Шифр М-3с. [Д-10]

193. **Матвейково**, пустошь Староволоцкого стана, общее владение вдовы, княгини Марфы Дмитриевны Щетининой, отставного секунд майора Алексея Васильева сына Толбузина, секунд маэора Ивана Никифорова сына Нежданова жены Александры Ивановой дочери, межевал Черкашенинов 21 августа 1767 г. Пашня 12 д 100 с, лес 15 д 627 с, сенной покос 5 д 240 с, дороги 1140 с, всего 32 д 2107 с. Шифр М-5с. [Ж-10]

194. **Матвейково**, сельцо и деревня Поламского стана, владение коллежского секретаря Сергея Петрова сына Телегина, межевал Небольсин в 1770 г., межа утверждена в 1828 г. Пашня 188 д 629 с, сенной покос 30 д 1937 с, лес 3 д 120 с, гос-



подской дом 1 д 300 с, усадьба 4 д 20 с, дороги 2 д 450 с, реч. 10 д 350 с, всего 239 д 1406 с, в деревне Матвейковой 6 дворов, душ 16. Шифр М-11с. [Г-9]

195. **Маткино**, пустошь Издетелемского стана, владение коллежского ассесора Гаврилы Григорьевы сына Зорина, коллежского ассесора Козьмы Максимова сына Зверева, титулярного советника Сергея Павлова сына Зорина, межевал Саколов 19 апреля 1770 г. Пашня 63 д 1094 с, лес и сенной покос 45 д 220 с, дороги 1200 с, реч. 1125 с, всего 110 д 1239 с. Шифр М-21с. [В-6,7]

196. **Матренино**, село Ламского стана, владение вдовствующей генеральши Анны Яковлевой дочери Салтыковой, межевал Гурьев 4 июня 1767 г. Пашня 756 д 1824 с, лес и сенной покос 926 д 432 с, дороги 5 д 2100 с, реч. 3 д 2100 с, болот 4 д 1790 с, усадьба 36 д 2072 с, всего 1734 д 718 с. В селе дворов 8, душ 23, в деревнях: Морозова – 21 двор, 76 душ, Ширяева – 12 дворов, 39 душ. Шифр М-8к. [З-9]

197. **Меленки**, пустошь Ламского стана, владение коллежского ассесора Антона Антипова сына Шишкова, межевал Саколов 19 сентября 1769 г. Лес 72 д 2396 с. Шифр М-7с. [Ж-9]

198. **Меленково**, пустошь Староволоцкого стана, владение коллежского советника, князя Андрея Михайловича Щетинина жены вдовы Марфы Дмитриевны, межевал Черкашенинов 16 августа 1767 г. Пашня 5 д 100 с, лес 52 д 1623 с, сенной покос 1 д 2100 с, реч. 450 с, болот 3 д 2346 с, всего 64 д 1819 с. Шифр М-4с. [Ж-10]

199. **Микулькино**, пустошь Колпского стана, владение князя Петра Алексеевича Шеховского и капитана Петра Федорова сына Телегина, межевал Саколов 4 сентября 1768 г. Пашня 43 д 360 с, лес 92 д 1866 с, болото, мелкий лес и сенной покос 23 д 928 с, реч. 1000 с, дороги 1610 с, всего 167 д 1064 с. Шифр М-30с. [В-9]

200. **Милютинно**, пустошь Поламского стана, владение действительной статской советницы Татьяны Александровны дочери Гедеоновой, в споре с Марьей Васильевой дочерью Самариной, межевал Александр Языков в 1770 г., утвердил Лавров 20 ноября 1798 г. Сенной покос 24 д 2386 с, лес 306 д 244 с, дороги 1 д 1200 с, всего 332 д 1430 с. Шифр М-18с. [А-11,Б-11]

201. **Митинская**, пустошь Ламского стана, владение Коллегии экономии, ранее Иосифова монастыря, межевал Андроников 4 июля 1766 г. Пашня 60 д 999 с, сенной покос 9 д 2125 с, дороги 2 д 1215 с, реч. 1450 с, всего 73 д 989 с. Шифр М-1с. [Е-8]

202. **Михайловская**, деревня Хованского стана, владение полковника Александра Михайлова сына

Рахманова, межевал Маслов 6 мая 1769 г. Пашня 61 д 2100 с, лес 573 д 2352 с, дороги 1200 с, реч. 1 д 800 с, болот 1 д 1100 с, усадьба 4 д 400 с, всего 643 д 752 с, душ 26. Шифр М-23с. [Д-5]

203. **Михайловская**, пустошь Ламского стана, владение церковнослужителей собора города Волоколамска, ранее на месте пустоши было село Казелинское, межевал Маслов 18 сентября 1769 г. Лес и сенной покос 60 д 666 с, дороги 1278 с, реч. 3 д 782 с, пашня 173 д 1448 с, всего 237 д 1774 с. Шифр М-29с. [Е-8]

204. **Михеево**, пустошь Льянникова стана, владение секунд маэора Семена Алексеева сына Айдарова жены Василисы Алексеевой дочери, вдовы Анны Нефедьевой дочери Дедеревой, секретаря Петра Григорьева сына Протопопова жены Аграфены Алексеевой дочери, кречетника Петра Иванова сына Невежина жены Софьи Маркеловой дочери, стремянного конюха Алексея Агафонова сына Невежина жены Натальи Савельевой дочери, бригадира Василия Иванова сына Неклюдова, межевал Гурьев 30 октября 1767 г. Пашня 3 д 179 с, лес и сенной покос 27 д 2390 с, сенной покос 5 д 1212 с, дороги 2310 с, реч. 540 с, всего 37 д 1831 с. Шифр М-9с. [Ж-7]

205. **Михирево**, пустошь Поламского стана, владение статского советника Евграфа Васильева сына Татищева, надворного советника, депутата Клинского дворянства Петра Семенова сына Орлова, подпоручика Дмитрия Андреева сына Никитина, межевал Александр Языков 23 сентября 1770 г. Лес 89 д 1511 с, сенной покос 26 д 1109 с, дороги 1 д 467 с, реч. 353 с, всего 117 д 1040 с. Шифр М-24с. [Б-11]

206. **Мишанино**, сельцо Поламского стана, владение статского советника Евграфа Васильева сына Татищева да подпоручика Дмитрия Андреева сына Никитина, межевал Александр Языков 23 сентября 1769 г. Пашня 108 д 1949 с, лес 75 д 1794 с, сенной покос 30 д 324 с, дороги 1 д 2004 с, усадьба 4 д 2240 с, реч. 1 д 1950 с, всего 223 д 603 с, душ 21. Шифр М-16с. [В-11]

207. **Молчаниха**, деревня Староволоцкого стана, общее владение графа Захара Григорьевича Чернышева, княгини Аграфены Михайловны Долгоруковой и дворян, Бориса и Назара Федоровых детей Татариновых, Бориса Михайлова сына Таганова, вдовы Натальи Федоровой дочери Татариновой и Авдотьи Федоровой дочери Татариновой, межевал Черкашенинов 31 июля 1767 г. Пашня 41 д 1436 с, сенной покос 9 д 1785 с, усадьба 4 д 902 с, реч. 825 с, дороги 1200 с, всего 56 д 1348 с. По последней ревизии крестьянских дворов



нет, а жительство имеют дворяне Татаринов и Таганов. Шифр М-10с. [Д-9]

208. **Мукосенно**, пустошь Ламского стана, владение церкви Покрова города Волоколамска, межевал Богданов 13 сентября 1766 г. Пашня 33 д 1298 с, лес 11 д 1280 с, сенной покос 26 д 689 с, дороги 660 с, реч. и болот 3 д 725 с, всего 74 д 2252 с. Шифр М-2с. [Д-8]

209. **Муриково**, село Хованского стана, владение действительной статс дамы, княгини Екатерины Романовны Дашковой, межевал Окулов 16 октября 1766 г. Пашня 888 д 1942 с, лес 2317 д 796 с, сенной покос 316 д 1994 с, усадьба 26 д 1211 с, дороги 24 д 1641 с, реч. и болот 69 д 460 с, к церкви 34 д 1471 с (усадьба 1 д 137 с, кладбище 400 с, церковь 1 д 1200 с, пашня 30 д, сенной покос 3 д, дороги 934с), всего 3674 д 2044 с. В селе дворов 40, душ 127, в деревнях: Кунилова – 25 дворов, 70 душ, Пыщерова 11 дворов, 24 души. Шифр М-28к. [Г-3]

210. **Мытищи**, пустошь Колпского стана, владение полковника Александра Михайлова сына Рахманова, межевал Саколов 21 августа 1769 г. Лес и сенной покос 428 д 1867 с, сенной покос 8 д 2296 с, прудок 120 с, реч. 1 д 400 с, всего 438 д 2283 с. Шифр М-27с. [Г-4]

211. **Мытищи**, пустошь Поламского стана, владение князя Петра Васильевича Макулова и девиц Машковых, межевал Небольсин 14 мая 1770 г. Пашня 7 д 1152 с, лес 53 д 1494 с, сенной покос 17 д 2098 с, дороги 1202 с, всего 79 д 1146 с. Шифр М-13с. [Б-10]

212. **Мытищи**, сельцо Издетелемского стана, владение сержанта Петра, кадета Василия, недоросля Сергея, сестер Катерины и Анны Ивановых детей Сигорских, межевал Маслов 30 апреля 1772 г. Пашня 63 д 952 с, сенной покос 4 д 120 с, усадьба 2 д 640 с, дороги 720 с, пруд 680 с, всего 70 д 712 с, душ 35. Шифр М-19с. [Б-8]

213. **Назарьева**, деревня Рахова стана, владение Коллегии экономии, ранее Возмицкого монастыря, межевал Маслов 28 августа 1769 г. Пашня 171 д 2100 с, лес и сенной покос 1456 д 1835 с, дороги 3 д 900 с, болот 9 д, реч. 1 д 2087 с, усадьба 6 д 2148 с, всего 1649 д 2170 с, душ 62. Шифр Н-12к [Д-6]

214. **Настасьино**, пустошь Ламского стана, владение Коллегии экономии, ранее Подмонастырской слободы, межевал Саколов 25 мая 1769 г. Пашня 1700 с, сенной покос 14 д 721 с, лес 71 д 1642 с, болот 1485 с, всего 87 д 748 с. Шифр Н-3с. [Ж-8]

215. **Неданово**, сельцо Хованского стана, владение графа Александра Сергеевича Строганова,

межевал Старков 1 июня 1769 г. Пашня 525 д 353 с, перелог и лесная мелкая поросль 15 д 980 с, лес 368 д 545 с, сенной покос 198 д 80 с, усадьба 15 д 300 с, дороги 6 д 900 с, реч. и болота 42 д 50 с, всего 1170 д 808 с. В сельце дворов 30, душ 120, в деревне Житохе 20 дворов, 92 души. Шифр Н-10к. [Е-5]

216. **Нефедково**, пустошь Сестринского стана, общее владение коллежского ассесора Григория Григорьева сына Бровцына жены Катерины Петровой дочери, Николая Васильева сына Богословского жены Миропии Петровой дочери, вдовы Татьяны Силовой дочери Хитровой, межевал Черкашенинов 3 мая 1768 г. Пашня 19 д 91 с, лес 198 д 465 с, сенной покос 8 д 1370 с, болот 35 д 625 с, дороги 1 д 150 с, реч. 950 с, всего 262 д 1251 с. Шифр Н-2с. [3-10]

217. **Нечаевской Починок**, пустошь Льяникова стана, владение вдовы, надворной советницы Анны Гавриловой дочери Грязновой, межевал Маслов 19 июля 1769 г. Лес и сенной покос 32 д 679 с, дороги 320 с, всего 32 д 999 с. Шифр Н-9с. [Е-6]

218. **Никифорова**, деревня Издетелемского стана, владение вдовы, княгини Александры Ивановны Мещерской и детей ее, межевал Черкашенинов 18 июня 1768 г. Пашня 277 д 990 с, сенной покос 41 д 1350 с, лес 37 д 768 с, усадьба 9 д 1776 с, реч. 3 д 1860 с, дороги 2190 с, всего 370 д 1734 с, в деревне Никифоровой дворов-14, душ 55, в деревне Ушаковой 10 дворов, душ 44. Шифр Н-6с. [В-7]

219. **Николаевской**, пустовой погост Ламского стана, владение Коллегии экономии, ранее Возмицкого монастыря, межевал Андроников 8 июля 1766 г. Пашня 2 д 2327 с, сенной покос 412,5 с, всего 3 д 339 с. Шифр Н-1с. [Е-8]

220. **Николаевской Погост**, пустошь, состоит в ведомстве Московской казенной палаты и отдается в оброк вдовствующей княгине Арине Тимофеевне Шеховской, межевал Черкашенинов в сентябре 1769 г. Лес 30 д 114 с, сенной покос 4 д 640 с, реч. 740 с, дороги 270 с, всего 42 д 1594 с. Шифр Н-4с. [В-8]

221. **Никольское**, село Хованского стана, владение коллежского советника Владимира Федорова сына Шереметева, межевал Александр Языков 8 июля 1769 г. Пашня 9046 д 2111 с, лес строевой 6253 д 1300 с, лес дровяной 4746 д 1522 с, сенной покос 5000 д 300 с, усадьба 275 д 2392 с, реч. 86 д 250 с, болот 290 д 130 с, дороги 99 д 230 с, всего 25798 д 1023 с. В селе Никольском дворов 37, душ 198, в селе Архангельском 38 дворов, 86 душ, в деревнях: Петракова 24 двора, 95 душ, Котова 22 двора, 19 душ, Потрохова 10 дворов, 36 душ, Волоткина 11 дворов, 51 душа, Пахомова 18 дворов, 63 души,



Шехардина 6 дворов, 21 душа, Куколова 8 дворов, 34 души, Фалилеева 13 дворов, 54 души, Михалева 20 дворов, 69 душ, Соколова 14 дворов, 46 душ, Добрякова 11 дворов, 84 души, Куркова 13 дворов, 52 души, Васютина 8 дворов, 31 душа, Верхорузье 7 дворов, 26 душ, Рудакова 20 дворов, 56 душ, Ивашкова 14 дворов, 39 душ, Волочанова 41 двор, 150 душ, Рябинки 13 дворов, 38 душ, Малинки 5 дворов, 27 душ, Сулиды 9 дворов, 34 души, Косилова 26 дворов, 84 души, Раменки 19 дворов, 71 душа, Гулиха 12 дворов, 37 душ, Щелкова 9 дворов, 35 душ, Филенина 5 дворов, 29 душ, Задняя 9 дворов, 29 душ, Панюкова 11 дворов, 37 душ, Машкова 6 дворов, 20 душ, Чанова 10 дворов, 32 души. Шифр Н-13к. [Е-2]

221А. **Лучинкино**, пустошь Хованского стана, церкви Николая Чудотворца села Никольского коллежского советника Володимера Федоровича Шереметева межевал Александр Языков 1769 августа 7. Лес и с/п 71 д 2152, дорог 1350 с, вод 600с, всего 72 д 1702. Л-17с. [Е-2]

222. **Никольское**, сельцо Ламского стана, владение Коллегии экономии, ранее Возмицкого монастыря, межевал Саколов 25 мая 1769 г. Пашня 1784 д 554 с, лес 1865 д 2169 с, усадьба 75 д 994 с, реч. 6 д 1829 с, пруд 760 с, болот 23 д 993 с, большая дорога 19 д 1935 с, дороги 23 д 993 с, всего 3799 д 237 с. В сельце дворов 41, душ 175, в деревнях: Муромцова 10 дворов, 35 душ, Жданова 43 двора, 118 душ, Горки 46 дворов, 124 души, слобода Подмонастырская Возминская – 38 дворов, 139 душ. Шифр В-1к. [Ж-8]

223. **Никольское**, сельцо Хованского стана, владение Коллегии экономии, ранее Московского Крестовоздвиженского монастыря, межевал Саколов 28 июля 1769 г. Пашня 506 д 2380 с, лес 122 д 83 с, сенной покос 57 д 1460 с, усадьба 18 д 143 с, дороги 4 д 1500 с, пруды 2 д 2308 с, болот 15 д 600 с, реч. 1 д 2300 с, всего 729 д 1175 с, душ 124. Шифр Н-7с. [В-6]

224. **Новикова**, деревня Льяникова стана, владение секунд маэора Александра Осипова сына Кудасва и вдовы Анны Григорьевой дочери Грязновой, межевал Маслов. Пашня 50 д 88 с, лес и сенной покос 91 д 64 с, дороги 1 д, реч. 455 с, усадьба 2 д 1924 с, всего 145 д 126 с, душ 10. Шифр Н-11с. [Е-5]

225. **Новинка**, деревня Льяникова стана, владение капитана порутчика Петра Егорова сына Пашкова, межевал Маслов 25 июля 1769 г. Пашня 178 д 2102 с, лес и сенной покос 33 д 1643 с, дороги 2 д 750 с, пруд 3 д 212 с, болот 9 д 436 с, усадьба 12 д 908 с, всего 239 д 1251 с, душ 63. Шифр Н-8с. [Е-7]

226. **Новошино**, сельцо Издетелемского стана, владение Коллегии экономии, ранее Иосифова монастыря, межевал Черкашенинов 17 сентября 1768 г. Пашня 639 д 2258 с, лес 2 д 420 с, сенной покос 172 д 830 с, дороги 7 д 300 с, болот 23 д 12 с, реч. 11 д 1250 с, всего 867 д 884 с. В сельце дворов 32, душ 125, в деревне Карловой 13 дворов, 48 душ. Шифр Н-5с. [Б-8]

227. **Овинищи**, пустошь Колпского стана, владение подполковника, князя Петра Васильевича Макулова и девиц Машковых, межевал Саколов 6 сентября 1769 г. Пашня 58 д 1956 с, лес и сенной покос 15 д, дороги 450 с, реч. 750 с, всего 74 д 756 с. Шифр О-4с. [Б-9]

228. **Ожево**, пустошь Хованского стана, владение гвардии ротмистра, князя Ивана Ивановича Лобанова Ростовского да графини Фитиньи Яковлевны Шереметевой, межевал Александр Языков 26 августа 1769 г. Лес 165 д 869 с, сенной покос 55 д 200 с, дороги 1300 с, реч. 1600 с, всего 221 д 1569 с. Шифр О-9с. [В-4,Г-4]

229. **Орлецова**, деревня Рахова стана, владение генерала порутчика Александра Артемьева сына Загряжского, межевал 6 мая 1769 г. Маслов. Пашня 98 д 538 с, сенной покос 6 д 196 с, болот 1 д 100 с, дороги 1200 с, реч. 975 с, усадьба 4 д 75 с, всего 111 д 52 с, душ 32. Шифр О-5с. [Д-6]

230. **Орлов Остров**, сельцо Поламского стана, владение надворного советника Петра Семенова сына Орлова жены Натальи Семеновы дочери, межевал Александр Языков 15 сентября 1769 г. Пашня 363 д 1964 с, лес 70 д 1066 с, сенной покос 30 д 1000 с, усадьба 23 д 1400 с, реч. 4 д 40 с, дороги 3 д 1410 с, всего 495 д 1760 с. В сельце дворов 15, душ 63, в деревне Клусовой 10 дворов, 40 душ. Шифр О-2с. [В-11]

230А. Отрезанная земля к деревне Клусовой по полюбовной сделке Евграфа Васильева сына Татищева с Петром Семеновым сыном Орловым, межевал Александр Языков 5 октября 1769 г. Пашня 22 д 1502 с, лес 14 д 1000 с, сенной покос 5 д 240 с, реч. 560 с, дороги 1140 с, всего 42 д 2042 с. Шифр О-1с. [В-11]

231. **Осинка**, пустошь Льяникова стана, общее владение генерала порутчика Александра Артемьева сына Загряжского, генерала порутчика Амплеля Степанова сына Шепелева, секунд маэора Александра Осипова сына Кудасва, вахмистра Данилы Антонова сына Таганова, вдов Анны Петровой дочери и Авдотьи Федоровой дочери Кургановских, межевал Маслов 14 июня 1769 г. Лес и сенной покос 334 д 1438 с, дороги 2050 с, реч. 1400 с, всего 336 д 88 с. Шифр А-22с. [Е-5,6]



232. **Павелково**, пустошь Сестринского стана, владение вдовы, регистраторши Акулины Андреевой дочери Замятниной и сына её, секретаря Волоколамской воеводской канцелярии Афонасия Дмитриева сына Замятнина, межевал Саколов 22 июня 1769 г. Лес и сенной покос 295 д 694 с. Шифр П-5с. [З-9]

233. **Павлово**, пустошь Издетелемского стана, владение генерала порутчика Александра Артемьева сына Загряжского, межевал Саколов 1 июля 1769 г. Пашня 16 д 263 с, лес и сенной покос 131 д 500 с, большая дорога 4 д 300 с, дороги 450 с, всего 151 д 1513 с. Шифр П-23с. [В-8]

234. **Павловская**, пустошь Поламского стана, владение графа Захара Григорьевича Чернышева, межевал Александр Языков 5 октября 1770 г. Лес 47 д 2219 с, сенной покос 15 д 2333 с, дороги 1056 с, всего 64 д 808 с. Шифр П-22с. [Б-11]

235. **Палагино**, пустошь Ламского стана, владение Коллегии экономии, ранее Возмицкого монастыря, межевал Саколов 29 мая 1769 г. Лес 628 д 2389 с, сенной покос 15 д 732 с, реч. 300 с, большая дорога 11 д 2100 с, всего 656 д 1721 с. Шифр П-3с. [Ж-9]

236. **Палкино**, сельцо Староволоцкого стана, владение отставного капитана Дмитрия Анисимова сына Березняка, межевал Черкашенинов. Пашня 311 д 1823 с, лес, кустарник и сенной покос 589 д 1063 с, усадьба 8 д 1200 с, пруд 1 д 115 с, реч. 3 д 870 с, дороги 8 д 1224 с, всего 922 д 1495 с, в сельце дворов 6, душ 26, в деревне Строковой 16 дворов, 48 душ. Шифр П-2к. [Е-9]

237. **Панова**, деревня Хованского стана, владение коллежского ассесора Петра Васильева сына Титова, межевал Александр Языков 22 августа 1769 г. Пашня 143 д 1990 с, лес 72 д 844 с, сенной покос 35 д 320 с, усадьба 10 д 361 с, дороги 2100 с, реч. 2120 с, всего 263 д 535 с, душ 36. Шифр П-34с. [Г-4]

238. **Паново**, пустошь Поламского стана, владение надворного советника Петра Семенова сына Орлова и порутчика Дмитрия Андреева сына Никитина, межевал Александр Языков 23 сентября 1770 г. Пашня 4 д 140 с, лес 40 д 1740 с, сенной покос 13 д 1380 с, дороги 1884 с, всего 59 д 344 с. Шифр П-20с. [Б-10]

239. **Паршино**, сельцо Хованского стана, владение Василия и Михаила Прокофьевых и Михаила Николаева детей Соковниных, межевал Маслов 15 июля 1769 г. Пашня 320 д 1212 с, дороги 3 д 1350 с, лес 355 д 1828 с, реч. 1000 с, болот 1 д 840 с, усадьба 13 д 388 с, всего 694 д 1818 с, душ 95. Шифр П-35с. [Г-4]

240. **Паршуково**, пустошь Издетелемского стана, владение князя Ивана Ивановича Лобанова

Ростовского, межевал Небольсин 11 июня 1769 г. Пашня 100 д 1528 с, лес 32 д 191 с, сенной покос 4 д 2080 с, дороги 1 д 300 с, реч. 4 д 400 с, всего 142 д 2099 с. Шифр П-31с. [Б-6]

241. **Перетнево**, пустошь Хованского стана, владение брегандера Федора Иванова сына Дмитриева Мамонова, межевал Маслов 18 июля 1769 г. Пашня 8 д 948 с, лес 16 д 1828 с, сенной покос 2 д 321 с, дороги 1110 с, реч. 529 с, всего 27 д 2336 с. Шифр П-38с. [Д-5]

242. **Петлино**, пустошь Льяникова стана, владение мазора Семена Никитина сына Маслова да вдовы Авдотьи Федоровой дочери Кургановской, межевал Маслов 13 июня 1769 г. Пашня 8 д 600 с, лес и сенной покос 131 д 2358 с, дороги 1650 с, реч. 1800 с, всего 141 д 1608 с. Шифр П-27с. [Д-5]

243. **Петровская**, пустошь Хованского стана, владение лейб гвардии порутчика Федора Прокофьева сына Соковнина и вдовы Натальи Прокофьевой дочери Шушариной, межевал Маслов 16 июля 1769 г. Пашня 37 д 720 с, лес и сенной покос 128 д 1477 с, болот 600 с, всего 166 д 397 с. Шифр П-30с. [Г-5]

244. **Петропавловской Погост**, пустошь Хованского стана, владение Коллегии экономии, межевал Маслов 20 августа 1769 г. Пашня 3 д 1440 с, лес 35 д 179 с, всего 38 д 1619 с. Шифр П-29с. [Г-5]

245. **Печениково, Дудина Гора, Ананьино тож**, пустошь, владение вдовы Авдотьи Федоровой дочери Кургановской, межевал Гурьев 13 октября 1767 г. Лес и сенной покос 121 д 582,5 с, сенной покос 26 д 2147 с, дороги 2 д 1680 с, реч. и болота 3 д 279,5 с, всего 153 д 2289 с. Шифр П-8с. [Ж-7]

246. **Пилятино, Вологино тож**, пустошь Рахова стана, владение генерала порутчика Александра Артемьева сына Загряжского, в споре с прапорщиком Николаем Ивановым сыном Пусторослевым, межевал Маслов 25 августа 1768 г. Пашня 10 д 1000 с, лес и сенной покос 46 д 1052 с, реч. 400 с, всего 56 д 1582 с. Шифр П-55с. [Е-6]

247. **Плещагино**, пустошь Льяникова стана, было сельцо Холябино, владение Коллегии экономии, ранее Возминского монастыря, межевал Маслов 9 июля 1768 г. Пашня 62 д 1200 с, сенной покос 32 д 1200 с, лес 726 д 1577 с, дороги 1080 с, реч. 3 д 1921 с, всего 825 д 2178 с. Шифр П-25с. [Ж-6]

248. **Плешково**, пустошь Хованского стана, владение гвардии порутчика Федора Прокофьева сына Соковнина и вдовы Натальи Прокофьевой дочери Шушариной, межевал Маслов 25 сентября 1769 г. Пашня 17 д 816 с, лес и сенной покос 28 д 184 с, дороги 1500 с, реч. 1440 с, всего 46 д 244 с. Шифр П-33с. [Г-4]



249. **Погонино**, пустошь Льяникова стана, владение Коллегии экономии, ранее Возминского монастыря, межевал Саколов 7 августа 1767 г. Лес и сенной покос 145 д 2050 с, реч. 1000 с, дороги 1800 с, всего 147 д 50 с. Шифр П-7с. [З-7]

250. **Подплесново**, пустошь Льяникова стана, владение действительного статского советника Петра Иванова сына Безобразова да премьер маэора Василия Петрова и дворянина Ивана Ильина детей Шадеевых, межевал Саколов 20 августа 1767 г. Лес 182 д 707 с, лес мелкой и сенной покос 17 д 798 с, сенной покос 42 д 86 с, дороги 1 д 1028 с, реч. 3 д 71 с, всего 246 д 282 с. Шифр П-9с. [Ж-7]

251. **Подьячево**, пустошь Сестринского стана, владение Коллегии экономии, ранее Возминского монастыря, межевал Черкашенинов 9 июня 1768 г. Лес 139 д 123 с, сенной покос 8 д 420 с, реч. 2200 с, дороги 1650 с, всего 148 д 1993 с. Шифр П-6с. [З-8]

252. **Покровское**, село Староволоцкого стана, владение графа Захара Григорьевича Чернышева, план сочинен 13 августа 1837 г. губернским землемером П. Волосатовым. Усадьба 8 д 660 с, пашня 334 д 1899 с, сенной покос 138 д 1518 с, лес 1297 д 224 с, неудобий 79 д 1840 с, дворов 16, душ 26. Шифр П-4к. [З-9]

253. **Полоска**, пустошь Поламского стана, владение коллежского советника Василия Иванова сына Рыкачева, межевал Александр Языков 5 ноября 1769 г. Пашня 8 д 201 с, лес 83 д 1389 с, сенной покос 5 д 600 с, дороги 1860 с, реч. 1680 с, всего 98 д 930 с. Шифр П-17с. [В-10, Г-10]

254. **Полуханово Большое и Полуханово Малое**, пустоши Поламского стана, владение подпоручика Дмитрия Андреева сына Никитина, межевал Александр Языков 28 сентября 1770 г. Лес 21 д 1722 с, сенной покос 7 д 574 с, дороги 660 с, реч. 334 с, всего 29 д 890 с. Шифр П-19с. [Б-10]

255. **Попково, Бухалово тож**, пустошь Рахова стана, владение князя Ивана Ивановича Лобанова Ростовского, межевал Маслов 11 июля 1768 г. Сенной покос и лес 52 д 765 с, реч. 225 с, всего 52 д 990 с. Шифр П-26с. [Ж-6]

256. **Попово**, пустошь, владение Василия, Михаила, Федора Прокофьевых и Михаила Николаева детей Соковниных, межевал Маслов 20 августа 1769 г. Пашня 2 д 2350 с, лес 28 д 1186 с, дорог 600 с, всего 31 д 1736 с. Шифр П-32с. [Г-4]

257. **Поповка**, пустошь Хованского стана, владение Коллегии экономии, ранее Новоиерусалимского монастыря, межевал Небольсин 17 июля 1769 г. Лес 55 д 89 с, сенной покос 5 д 936 с, реч. 1270 с, всего 60 д 2295 с. Шифр П-36с. [Ж-2]

258. **Порохово**, сельцо Льяникова стана, общее владение полковника Ивана Семенова сына Толстова жены Акулины Андреевой дочери, коллежского ассессора Федора Провова сына Тыртова жены Екатерины Ивановой дочери, вдовы, маэорши Авдотьи Потаповой дочери Лихаревой, секунд майора Алексея Алексеева сына Братцова, межевал Маслов 16 июня 1769 г. Пашня 287 д 560 с, лес 148 д 2112 с, сенной покос 27 д 688 с, усадьба 12 д 657 с, дороги 4 д 468 с, большая дорога 14 д 510 с, реч. и болота 8 д 2194 с, всего 502 д 2389, душ 101. Шифр П-1с. [Ж-7]

259. **Посадники**, сельцо Рахова стана, владение гвардии поручика Алексея Афонасьева сына Изъединова, межевал Маслов 23 июля 1768 г. Пашня 226 д 93 с, лес 24 д 1364 с, сенной покос 27 д 1108 с, дороги 2 д 150 с, реч. 1225 с, пруды 714 с, усадьба 7 д 1152 с, всего 288 д 1006 с, душ 67. Шифр П-11с. [Е-7]

260. **Починок Пигавцов**, пустошь Поламского стана, владение статского советника Евграфа Васильева сына Татищева, межевал Небольсин 18 октября 1769 г. Пашня 5 д 600 с, сенной покос 15 д 200 с, лес 95 д 428 с, дороги 600 с, реч. 1200 с, всего 131 д 628 с. Шифр П-18с. [Б-10]

261. **Пратчиково**, сельцо Льяникова стана, владение отставного секунд маэора Семена Алексеева сына Айдарова, межевал Маслов 18 июля 1768 г. Пашня 47 д 690 с, лес и сенной покос 29 д 1274 с, усадьба 704 с, дороги 1 д 150 с, реч. 750 с, всего 78 д 1170 с, душ 4. Шифр П-10с. [Ж-7]

262. **Пупышина**, деревня Староволоцкого стана, владение Коллегии экономии, межевал Богданов 30 сентября 1766 г. Пашня 30 д 277 с, сенной покос 2 д 818 с, усадьба 3 д 913 с, дороги 2165 с, болот 8 д 488 с, всего 47 д 2261 с, душ 69. Шифр П-12с. [Г-8]

263. **Пьянкова**, деревня Хованского стана, владение премьер майора Василия Леонтьева сына Сухово Кобылина жены Пелагеи Павловой дочери, межевал Небольсин 23 июня 1769 г. Пашня 46 д 191 с, рощи березовой береженной и осиновой 5 д 836 с, лес 84 д 1691 с, усадьба 2 д 420 с, большая дорога 6 д 600 с, пруд 400 с, дороги 1650 с, реч. 1014 с, всего 145 д 2002 с, душ 14. Шифр П-24с. [В-6]

264. **Пышки**, пустошь Льяникова стана, владение графа Александра Сергеевича Строганова, межевал Маслов 7 июля 1769 г. Сенной покос 20 д 518 с, лес 196 д 1250 с, реч. 1150 с, всего 217 д 518 с. Шифр П-28с. [Д-4]

265. **Пятково**, сельцо Поламского стана, владение надворного советника, Клинского дворянства депутата Петра Семенова сына Орлова, межевал Александр Языков 29 сентября 1770 г. Пашня 96 д 600 с, лес 233 д 2027 с, сенной покос 12 д 2024 с.



усадыба 1 д 512 с, дороги 2 д 1200 с, реч., пруд 1192 с, болот 4 д 200 с, всего 351 д 1192 с, душ в сельце и деревне Неопалимовке 9. Шифр П-21с. [В-10]

266. **Раменки**, пустошь Издетелемского стана, владение князя Ивана Ивановича Лобанова Ростовского, межевал Небольсин 30 июня 1769 г. Пашня 52 д 120 с, лес 36 д 1028 с, дороги 1 д 60 с, реч. 950 с, всего 89 д 2158 с. Шифр Р-10с. [В-5,6]

267. **Раменье**, село Хованского стана, общее владение князя Ивана Ивановича Лобанова Ростовского и вдовы графини Фетиньи Яковлевны Шереметевой, межевал Черкашенинов 6 октября 1768 г. Пашня 7106 д 2110 с, лес 3475 д 668 с, сенной покос и чистое болото 245 д 1065 с, усадьба 125 д 2110 с, к церкви Воскресения: пашня 36 д 2164 с, сенной покос 1 д 240 с, усадьба 525 с, в селе Елизарово к церкви Святого Духа: пашня 37 д 1101, усадьба 2000 с, церковь и кладбище 400 с; реч. 24 д 242 с, болот 85 д 1275 с, большая дорога 59 д 902 с, дороги 36 д 900 с, в церковной земле большая дорога 1 д 2100 с, всего 11237 д 1002 с. В селе Раменье дворов 45, душ 184, в селе Елизарово 23 двора, 73 души, в сельце Степановское, Воскресенское тож 41 двор, 129 душ, в деревнях: Фроловская 76 дворов, 329 душ, Урусова 28 дворов, 170 душ, Михайловская 19 дворов, 77 душ, Тарасова 24 двора, 40 душ, Могилы 12 дворов, 50 душ, Аникиева, Акинкина тож 30 дворов, 67 душ, Бабинка 24 двора, 81 душа. Шифр Р-11к. [Б-5]

267А. Из дач села Раменья отмежевано в государственные земли 4 августа 1771 г. Лес 23 д 1478. Шифр О-8с.

267Б. Из дач села Раменья отмежевано в государственные земли в августе 1771 г. Лес 41 д 1234 с, дороги 600 с. Шифр О-7с.

268. **Рах**, деревня, что был Никольской погост Рахова стана, владение Коллегии экономии, отдается из оброку во владение гвардии капитану порутчику Петру Егорову сыну Пашкову, межевал Маслов 8 августа 1768 г. Пашня 98 д 2363 с, лес и сенной покос 52 д 1400 с, дороги 1200 с, реч. 575 с, усадьба 3 д 412 с, всего 155 д 1150 с, душ 25. Шифр Р-5с. [Е-6]

269. **Ременницы**, пустошь Рахова стана, владение Коллегии экономии, ранее Иосифова монастыря, межевал Маслов 27 августа 1768 г. Пашня 61 д 430 с, лес 22 д 990 с, дороги 1350 с, реч. 375 с, всего 84 д 745 с. Шифр Р-4с. [Д-6,Е-6]

270. **Репукино**, пустошь Льяникова (?) стана, владение Коллегии экономии, ранее Иосифова монастыря, межевал Маслов 2 октября 1769 г. Лес и сенной покос 58 д 1186 с, дороги 1122 с, всего 58 д 2308 с. Шифр Р-6с. [Е-6]

271. **Ржищи**, деревня Хованского стана, владение гвардии порутчика Федора Прокофьева сына Соковнина и вдовы Натальи Прокофьевой дочери Шушариной, межевал Маслов 14 августа 1769 г. Пашня 206 д 1231,5 с, лес 18 д 90 с, дороги 1 д 400 с, болот 2310 с, усадьба 4 д 1600 с, реч. 1200 с, всего 231 д 2031,5 с, душ 56. Шифр Р-12с. [Г-3]

272. **Ровни**, деревня Хованского стана, владение Коллегии экономии, ранее Иосифова монастыря, межевал Саколов 2 декабря 1769 г. Пашня 283 д 1501 с, сенной покос 12 д 750 с, лес 7 д 250 с, усадьба 16 д 527 с, дороги 2 д, пруд и болото 1 д 1975 с, всего 323 д 203 с, душ 75. Шифр Р-9с. [В-6]

273. **Рожествина**, деревня Рахова стана, владение Коллегии экономии, ранее Левкиева монастыря, межевал Старков 11 июня 1769 г. Пашня 201 д 1208 с, перелог и лесная мелкая поросль 20 д 120 с, лес 143 д 800 с, сенной покос 82 д 120 с, усадьба 10 д 2216 с, дороги 4 д 2100 с, реч. и болота 39 д 250 с, всего 501 д 2014 с, душ 57. Шифр Р-7с. [Е-5]

274. **Рожествина**, деревня Колпского стана, владение Коллегии экономии, ранее Тверского архиерея, межевал Саколов 27 августа 1769 г. Пашня 158 д 2152 с, лес и сенной покос 99 д 351 с, сенной покос 31 д 1600 с, усадьба 20 д 1462 с, реч. 1090 с, пруд 1 д 987 с, болот 3 д 713 с, дороги 3 д 300 с, всего 318 д 1972 с, душ 43. Шифр Р-8с. [Г-5]

275. **Руднево**, пустошь Льяникова стана, владение ямщиков Ямской слободы города Ржева Володимерова, межевал Саколов 9 августа 1767 г. Пашня 115 д 1547 с, мелкой лес 197 д 2198 с, сенной покос 50 д 1200 с, дороги 3 д 1007 с, реч. 4 д 1045 с, болот 1930 с, всего 372 д 1727 с. Шифр Р-1с. [Ж-7,8]

276. **Ручьи**, пустошь Поламского стана, владение статской действительной советницы Елизаветы Петровой дочери Лобковой, межевал Александр Языков 23 августа 1770 г. Пашня 21 д 2169 с, мелкой лес 25 д 2236 с, дороги 840 с, реч. 1927 с, всего 48 д 2372 с. Шифр Р-3с. [Б-10]

277. **Рюховское**, село Льяникова стана, владение лейб гвардии капитана Ивана Михайлова сына Левашова, межевал Саколов 5 сентября 1767 г. Пашня 496 д 426 с, лес 1231 д 591 с, сенной покос 46 д 2100 с, усадьба 19 д 250 с, церковь и кладбище 2004 с, большая дорога 25 д 1500 с, дороги 1 д 1950 с, реч. 1 д 1327 с, пруд 1540 с, болот 40 д 1918 с, всего 1864 д 2100 с, в селе 35 дворов и господской дом, душ 161, в деревне Пагубиной 15 дворов, 68 душ. Шифр Р-2к. [Ж-7]

278. **Самойловка**, пустошь Рахова стана, владение гвардии прапорщика Николая Иванова сына Пусторослева, межевал Маслов 9 июня 1768 г. Лес и сенной покос 28 д 1034 с. Шифр С-8с. [Д-7]



279. **Сафатова**, деревня Льяникова стана, владение Коллегии экономии, ранее Иосифова монастыря, межевал Маслов 25 мая 1769 г. Пашня 220 д 346 с, сенной покос 4 д 1200 с, лес 431 д 287 с, дороги 3 д 600 с, болот 33 д 253 с, пруд 1200 с, реч. 1 д 400 с, усадьба 9 д 1800 с, всего 703 д 1286 с, душ 60. Шифр С-21с. [Ж-6]

280. **Седельниково**, сельцо Староволоцкого стана, владение действительного статского советника Осипа Иванова сына Безобразова жены Марьи Дмитриевой дочери, межевал Богданов 12 сентября 1766 г. Пашня 63 д 1730 с, лес пашенной 9 д 2159 с, сенной покос 8 д 139 с, усадьба 4 д 564 с, дороги 1 д 78 с, реч. 560 с, всего 86 д 1605 с, душ 10. Шифр С-2с. [Д-7]

281. **Сезенево, Рыжино тож**, пустошь Хованского стана, владение секунд маэора Василия Васильева сына Тархова жены Настасьи Борисовой дочери, межевал Маслов 17 июля 1769 г. Пашня 152 д 1738 с, лес 146 д 1102 с, сенной покос 15 д 1121 с, дороги 1 д 1200 с, реч. 2 д 430 с, болот 12 д 540 с, всего 330 д 1331 с. Шифр С-35с. [Д-5]

282. **Сезенково**, пустошь Поламского стана, владение статского советника Евграфа Васильева сына Татищева и вдовы Варвары Алексеевой дочери Мясоедовой, межевал Небольсин 13 октября 1769 г. Лес 22 д 1230 с. Шифр С-14с. [Б-10]

283. **Селезнево**, пустошь Колпского стана, владение Коллегии экономии, ранее Возминского монастыря, межевал Маслов 25 сентября 1769 г. Сенной покос 16 д 2092 с, лес 60 д 1252 с, болот 4 д 200 с, всего 81 д 1144 с. Шифр С-24с. [Е-6]

284. **Селино**, пустошь, владение лейб гвардии поручика Федора Прокофьева сына Соковнина и вдовы Натальи Прокофьевой дочери Шушариной, межевал Маслов 18 августа 1769 г. Пашня 29 д 1888 с, лес и сенной покос 73 д 2179,5 с, дороги 1350 с, реч. 275 с, болот 400 с, всего 104 д 1292 с. Шифр С-32с. [Г-4]

285. **Селифонтово**, пустошь Хованского стана, владение коллежского ассесора Петра Васильева сына Титова, межевал Александр Языков 3 сентября 1769 г. Лес и сенной покос 42 д 1977 с, реч. 722 с, дороги 588 с, всего 43 д 887 с. Шифр С-31с. [В-4]

286. **Селихово**, а по мирскому прозванию Мантинка, она ж и Гряды, потому что она состоит на речке Гряде, пустошь Сестринского стана, владение коллежского ассесора Антона Антипова сына Шишкова, межевал Черкашенинов 5 мая 1768 г. Пашня 5 д 1536 с, лес 41 д 2153 с, сенной покос 24 д 916 с, большая дорога 3 д 180 с, дороги 1800 с, реч. 1050 с, всего 76 д 435 с. Шифр С-5с. [З-10]

287. **Селищи**, пустошь Льяникова стана, владение гвардии сержанта Николая Иванова сына Пусторослева, межевал Маслов 20 сентября 1769 г. Сенной покос 48 д 1104 с, лес 169 д 1028 с, болот 13 д 1433 с, реч. 625 с, всего 231 д 1790 с. Шифр С-23с. [Е-6]

288. **Сельцо**, пустошь Поламского стана, владение гвардии подпоручика Дмитрия Андреева сына Никитина, межевал Александр Языков 17 сентября 1770 г. Пашня 12 д 160 с, лес 94 д 810 с, сенной покос 31 д 1070 с, дороги 1860 с, реч. 600 с, всего 138 д 2100 с. Шифр С-16с. [Б-11]

289. **Сеневская**, пустошь Поламского стана, владение статского советника Евграфа Васильева сына Татищева, межевал Александр Языков 30 августа 1770 г. Лес 604 д 835 с, сенной покос 15 д 939 с, дороги 1 д 2250 с, всего 621 д 1624 с. Шифр С-17с. [Б-10]

290. **Серда Стратилацкая**, село Хованского стана, владение Коллегии экономии, ранее Новоиерусалимского монастыря, межевал Небольсин 1 июля 1769 г. Пашня 2146 д 1190 с, лес 4122 д 1040 с, сенной покос 169 д 422 с, усадьба, церковь и кладбище 112 д 1058 с, болото и мелкой лес 30 д 1322, дороги 27 д 770, реч. 21 д 102 с, всего 6628 д 1104 с. В селе дворов 62, душ 207, в деревнях: Костина — 30 дворов, 94 души, Иванчикова — 15 дворов, 68 душ, Агрыскова 10 дворов, 17 душ, Мерклова 16 дворов, 67 душ, Романцова 12 дворов, 42 души, Ваютина 15 дворов, 44 души, Крюковка 12 дворов, 41 душа. Шифр С-34к. [Е-3]

291. **Сидорово**, сельцо Рахова стана, владение поручика Николая Степанова сына Аршеневского жены Анны Александровой дочери, межевал Маслов 23 мая 1768 г. Пашня 47 д 1775 с, лес и сенной покос 39 д 694 с, дороги 1 д 750 с, реч. 725 с, пруд 1344 с, усадьба 4 д 864 с, всего 93 д 1352 с, душ 42. Шифр С-7с. [Д-8]

292. **Синицыно**, пустошь Издетелемского стана, владение графа Захара Григорьевича Чернышева, межевал Саколов 6 июля 1769 г. Пашня 11 д 1787 с, лес 25 д 45 с, реч. 90 с, всего 36 д 1922 с. Шифр С-19с. [В-8]

292А. **Синицыно**, пустошь Сестринского стана, владение коллежского ассесора Антона Антипова сына Шишкова и коллежского ассесора Ивана Дмитриева сына Ознобишина, межевал 30 сентября 1769 г. Соколов. Пашня 19 д 50 с, лес и сенной покос 10 д 54 с, реч. 620 с, всего 29 д 724 с. Шифр С-4с. [З-10]

293. **Скоморохово**, пустошь Поламского стана, владение статского советника Евграфа Васильева сына Татищева да надворного советника Петра Се-



менова сына Орлова, межевал Александр Языков 2 октября 1770 г. Пашня 43 д 160 с, лес 92 д 1582 с, сенной покос 30 д 1464 с, дороги 2 д 900 с, реч. 1776 с, всего 169 д 1082 с. Шифр С-15с. [Б-11]

294. **Собакино**, пустошь Издетелемского стана, владение малолетних детей князя Александра Борисовича Куракина, межевал Александр Языков 17 июня 1769 г. Лес и сенной покос 286 д 978 с, реч. 1167 с, дороги 1 д 180 с, всего 280 д 2325 с. Шифр С-30с. [А-6]

295. **Сологино**, сельцо Поламского стана, владение Михаила и Сергея Петровых детей Телегиных, княгини Екатерины Алексеевны Шаховской, коллежской регистраторши Ирины Григорьевой дочери Ключаревой, подпоручика Филиппа Мосеева сына Стасова, межевал Александр Языков в 1770 г. Пашня 224 д 1354 с, сенной покос 26 д 685 с, лес 45 д 1287 с, усадьба 12 д 1315 с, дороги 1 д 1850 с, реч. 1 д 1260 с, всего 313 д 561 с. Дворов 30, душ 106. Шифр С-11с. [Г-8]

296. **Сорокино**, пустошь Староволоцкого стана, церкви Рождества села Суворова, межевал Богданов 4 ноября 1766 г. Пашня 10 д 1800 с, сенной покос 2 д 465 с, дороги 519 с, всего 13 д 384 с. Шифр С-9с. [Д-8,9]

297. **Сохлец**, пустошь Поламского стана, владение надворного советника Петра Семенова сына Орлова, межевал Небольсин 10 сентября 1769 г. Лес и сенной покос 154 д 1004 с, сенной покос 29 д 2012 с, болота и мелкой лес 20 д 46 с, дороги 1 д 450 с, реч. 262 с, всего 205 д 1374 с. Шифр С-12с. [В-10]

298. **Спас**, пустошь Поламского стана, владение гвардии поручика Алексея Афонасьева сына Изъединова, в споре с Сергеем Григорьевичем Давыдовым, межевал Александр Языков 11 сентября 1770 г. Лес 51 д 50 с, сенной покос 12 д 100 с, дороги 1250 с, реч. 2150 с, всего 64 д 1100 с. Шифр С-18с. [А-10]

299. **Спаской**, пустовой погост Рахова стана, владение Коллегии экономии, межевал Маслов 6 июля 1769 г. Пашня 20 д 848 с, лес 23 д 330 с, дороги 1 д 300 с, реч. 500 с, всего 44 д 1528 с. Шифр С-25с. [Е-5]

300. **Спаской**, пустовой погост Ламского стана, продан в 1763 г князю Алексею Сергеевичу Голицыну, ныне за вдовою Анной Ивановной Голицыной, межевал Андроников 6 июля 1766 г. Пашня 11 д 1768 с, сенной покос 3 д 1070 с, большая дорога 3 д 1800 с, реч. 216 с, всего 19 д 54 с. Шифр С-1с. [Е-8]

301. **Стариково**, пустошь Колпского стана, владение отставного секунд маэора Александра Алексеева сына Шеховского, спор с Коллегией экономии отставлен, межевал Саколов 28 августа 1769 г.

Пашня 13 д 609 с, лес и сенной покос 120 д 2199 с, болота и дороги 1 д 750 с, всего 135 д 1158 с. Шифр С-29с. [Г-5]

302. **Степанково**, сельцо Льяникова стана, владение надворного советника Сергея Дмитриева сына Молчанова и описных онаго Молчанова крестьян, межевал Маслов 10 июня 1769 г. Пашня 127 д 1950 с, лес 804 д 540 с, дороги 3 д 1500 с, реч. 1 д 300 с, пруд 600 с, усадьба 4 д 200 с, всего 941 д 290 с, душ 11. Шифр С-26с. [Д-5]

303. **Степановская**, пустошь Льяникова стана, владение города Волоколамска пушкарей, в споре с селом Хворостининым, межевал Маслов 10 мая 1768 г. Пашня 62 д 978 с, лес и сенной покос 91 д 620 с, дороги 2 д 1500 с, реч. и болота 2 д 556 с, всего 158 д 1254 с. Шифр С-6с. [Е-7]

304. **Степановское**, сельцо Поламского стана, владение генерала майора Алексея Михайлова сына Орлова, межевал Небольсин 29 сентября 1769 г. Пашня 101 д 1704 с, роща осиновая и березовая 2 д 430 с, лес мелкой и местами сенной покос 28 д 511 с, сенной покос 15 д 68 с, усадьба 3 д 300 с, реч. 4 д 300 с, дороги 2 д 240 с, всего 156 д 1160 с. Шифр С-13с. [В-10]

304А. **Стремоухова**, деревня Льяникова стана, владение вдовы Татьяны Алексеевой дочери Соковниной, межевал 13 мая 1769 г. Маслов. Пашня 44 д 1856 с, лес и сенной покос 130 д 2276 с, дороги 1 д 600 с, реч. 3 д 1300 с, селение 2 д 1824 с, всего 183 д 656 с, душ 17. Шифр С-20с. [Ж-6]

305. **Стрюково**, пустошь Льяникова стана, владение вдовы, надворной советницы Анны Григорьевой дочери Грязновой и гвардии поручика Алексея Андреева сына Сабурова, межевал Маслов 14 июля 1770 г. Лес 214 д 25 с, дороги 1 д 1500 с, болот 3 д 600 с, реч. 725 с, всего 219 д 450 с. Шифр С-22с. [Е-6]

306. **Стулово**, пустошь Хованского стана, общее владение секунд маэора Александра Осипова сына Кудаева и вдовы Анны Григорьевой дочери Грязновой, межевал Маслов 29 июня 1769 г. Лес 259 д 1453 с, дороги 2100 с, реч. 1450 с, всего 261 д 203 с. Шифр С-27с. [Д-5]

307. **Сутоки**, деревня Хованского стана, владение брегадира Федора Иванова сына Дмитриева Мамонова, межевал Маслов 13 июля 1769 г. Пашня 165 д 2104 с, дороги 1 д 1950 с, усадьба 7 д 1260 с, реч 1 д 2250 с, всего 177 д 364 с, душ 48. Шифр С-33с. [Д-3]

308. **Суцигино**, пустошь Льяникова стана, бывшие воротничьи земли, владение города Волоколамска казачьих детей, межевал Черкашенинов 1 мая 1767 г. Пашня 37 д 2350 с, лес пашенной и



сенной покос 30 д 1814 с, всего 68 д 1764 с. Шифр С-3с. [Е-8]

309. **Сыркова**, деревня Издетелемского стана, владение премьер майора Петра Алексеева сына Шехонского, межевал Черкашенинов 25 августа 1770 г. Пашня 414 д 1461 с, лес мелкой и сенной покос 37 д 589 с, болото, мелкой лес и сенной покос 5 д 332 с, усадьба 11 д 860 с, всего 472 д 372 с. В деревне Сырковой 49 дворов, 67 душ, в деревне Савкиной 28 дворов, 39 душ. Шифр С-10с. [Г-8]

310. **Татаринки**, сельцо Рахова стана, общее владение полковника Бориса Петрова сына Нармоцкого и майора Семена Никитина сына Белова, межевал Старков 13 июня 1769 г. Пашня 66 д 577 с, сенной покос 32 д 450 с, усадьба 11 д 1170 с, дороги 1 д 400 с, реч., болота, пруд 9 д 400 с, всего 120 д 597 с. Дворов 18, душ 81. Шифр Т-14с. [Е-5]

311. **Татищево**, сельцо Сестринского стана, общее владение вдовы, генеральши Марьи Михайловы дочери Наумовой и отставного капитана Николая Иванова сына Арцыбашева, межевал Саколов 22 апреля 1769 г. Пашня 50 д 2342 с, сенной покос 15 д 48 с, усадьба 4 д 1120 с, дороги 900 с, реч. 1800 с, всего 71 д 1410 с, душ 19. Шифр Т-1с. [Ж-10]

312. **Тепестово**, пустошь Льяникова стана, владение секунд маэора Александра Осипова сына Кудаева, межевал Маслов 23 июня 1769 г. Лес и сенной покос 96 д 2092 с, дороги 1 д 450 с, реч. 550 с, всего 98 д 692 с. Шифр Т-15с. [Е-5]

313. **Теплухина**, деревня Хованского стана, владение Коллегии экономии, ранее Левкиева монастыря, межевал Александр Языков 19 августа 1769 г. Пашня 110 д, лес 50 д 17 с, сенной покос 10 д 42 с, усадьба 8 д 24 с, дороги 1 д 1366 с, реч., болота 6 д 1305 с, всего 186 д 354 с, душ 20. Шифр Т-17с. [Г-3]

314. **Терентьево**, сельцо Льяникова стана, владение вдовы, прапорщицы Татьяны Алексеевой дочери и сына её Михаила Николаева сына Соковниных, межевал Маслов 16 июля 1768 г. Пашня 161 д 2282 с, лес 39 д 2042 с, сенной покос 8 д 2128 с, дороги 1 д 1352 с, пруд 1400 с, усадьба 9 д 1960 с, всего 222 д 1564 с, душ 49. Шифр Т-4с. [Ж-7]

315. **Терехово**, сельцо Издетелемского стана, общее владение коллежского ассесора Гаврилы Григорьева сына Зорина и титулярного советника Сергея Павлова сына Зорина, межевал Саколов 16 июня 1769 г. Пашня 35 д 1336 с, сенной покос и мелкой лес 56 д 684 с, сенной покос 13 д 1575 с, усадьба 1496 с, дороги 1500 с, реч. 1 д 350 с, всего 108 д 741 с, душ 1. Шифр Т-11с. [В-7]

316. **Терехоуша**, пустошь Рахова стана, владение действительного статского советника Осипа

Иванова сына Безобразова, межевал Маслов 13 мая 1768 г. Пашня 23 д 502 с, лес и сенной покос 7 д 1206 с, дороги 1050 с, болота и реч. 1800 с, всего 31 д 2158 с. Шифр Т-6с. [Д-8]

317. **Тетлево**, пустошь Льяникова стана, владение полковника Ивана Семенова сына Толстого жены Акулины Андреевой дочери, межевал Гурьев 19 октября 1767 г. Лес и сенной покос 191 д 464 с, сенной покос 14 д 286 с, дороги 1 д 1980 с, реч. 590 с, болот 2 д 1047 с, всего 209 д 1967 с. Шифр Т-3с. [Ж-7]

318. **Тимашево**, село Льяникова стана, владение Коллегии экономии, ранее Иосифова монастыря, межевал Маслов 19 октября 1771 г. Пашня 289 д 354 с, лес и сенной покос 136 д 1944 с, дороги 3 д 600 с, реч. 1700 с, усадьба 12 д 1792 с, всего 442 д 1590 с, душ 86. Шифр Т-13с. [Е-7,Ж-7]

319. **Тимонина**, деревня Рахова стана, владение Коллегии экономии, ранее Иосифова монастыря, межевал Маслов 25 мая 1769 г. Пашня 791 д 1636 с, лес и сенной покос 585 д 1640 с, дороги 9 д 900 с, реч. 2 д 1400 с, болот 44 д 1046 с, усадьба 39 д 2016 с, всего 1473 д 1438 с. В деревнях: Тимонина - дворов 24, душ 82, Зубова 25 дворов, душ 81, Аксенова дворов 53, душ 92. Шифр Т-7к. [Е-7]

320. **Тинково**, сельцо Староволоцкого стана, владение действительного статского советника Осипа Иванова сына Безобразова, межевал Богданов 16 сентября 1766 г. Пашня 537 д 413 с, лес и сенной покос 309 д 309 с, дорог 6 д 300 с, реч. 2200 с, пруд 720 с, усадьба 13 д 1200 с, всего 867 д 342 с, душ 117. Шифр Т-5с. [Е-8]

321. **Титеева**, деревня Хованского стана, владение майора Василия, лейб гвардии Измайловского полка прапорщика Михаила, лейб гвардии поручика Федора Прокофьевых детей Соковниных, межевал Александр Языков 12 августа 1769 г. Пашня 249 д 1155 с, лес 325 д 1402 с, сенной покос 70 д 1723 с, усадьба 10 д 1200 с, реч., болота 2 д 1140 с, дороги 3 д 600 с, всего 662 д 20 с, душ 37. Шифр Т-18с. [Д-3]

322. **Толстиково**, пустошь Поламского стана, владение действительной статской советницы Елизаветы Петровой дочери Лобковой, межевал Александр Языков 8 сентября 1770 г. Пашня 17 д 1355 с, сенной покос 3 д 2368 с, лес 6 д 1940 с, болот 2 д 1620 с, дороги 1146 с, реч. 1 д 514 с, всего 32 д 1743 с. Шифр Т-10с. [А-10]

323. **Трасниково**, пустошь Поламского стана, владение прапорщика Сергея Александрова сына Коротнева, в споре с Петром Васильевичем Макуловым и Машковыми, межевал Небольсин 17 мая 1770 г. Пашня 30 д 190 с, лес 34 д 210 с, сенной по-



кос 11 д 870 с, дороги 2250 с, реч. 214 с, всего 76 д 1334 с. Шифр Т-9с. [Г-9]

324. **Третьяково**, пустошь Староволоцкого стана, владение Коллегии экономии, ранее Иосифова монастыря, межевал Черкашенинов 31 августа 1767 г. Пашня 6 д 1560 с, лес 42 д 2037 с, реч. 175 с, дороги 939 с, всего 49 д 2311 с. Шифр Т-2с. [Ж-10]

325. **Трызнова**, деревня Хованского стана, владение Коллегии экономии, ранее Иосифова монастыря, межевал Небольсин 22 июня 1769 г. Пашня 537 д 937 с, лес 98 д 1876 с, сенной покос 50 д 1321 с, усадьба 12 д 1541 с, дороги 2 д 150 с, реч. 2 д 611 с, прокоп 450 с, всего 703 д 2086 с. В деревне Трызновой дворов 12, душ 55, в деревне Харитоновой 11 дворов, 53 души, в деревне Мясоедовой 4 двора, 20 душ. Шифр Т-12с. [В-6]

326. **Туколово**, пустошь Рахова стана, владение действительного статского советника Осипа Иванова сына Безобразова, межевал Маслов 26 мая 1768 г. Пашня 26 д 2090 с, реч. 250 с, всего 26 д 2340 с. Шифр Т-8с. [Д-7]

327. **Турайково**, пустошь Хованского стана, владение надворного советника Сергея Дмитриева сына Молчанова, в споре с прапорщиком Николаем Ивановым сыном Пусторослевым, межевал Маслов 13 июня 1769 г. Лес 67 д 2316 с, дороги 1200 с, всего 68 д 1116 с. Шифр Т-16с. [Д-5]

328. **Узорово**, сельцо, владение генерала майора Петра Сергеева сына Телегина, капитана Петра Федорова сына Телегина и его детей, межевал Небольсин в 1770 г., план составлен 1864 г. Пашня 732 д 993 с, сенной покос 71 д 1499 с, лес 1072 д 1280 с, усадьба 19 д 1446 с, дороги 12 д 1200 с, реч. 10 д 1950 с, болот 53 д 2175 с, всего 1973 д 943 с. В сельце дворов 24, душ 114, в деревне Плаксиной 20 дворов, 92 души, в деревне Чекшиной 30 дворов, 141 душа. Шифр У-1к. [Г-9]

329. **Услои**, пустошь, владение генерала майора Алексея Евграфовича Татищева, межевал в 1770 г. Небольсин, утвердил 24 июня 1804 г. Гаитенов. Пашня 8 д 478 с, сенной покос и лес 52 д 621 с, реч. 425 с, дороги 900 с, всего 61 д 24 с. Шифр У-2с. [В-9]

330. **Услукино**, сельцо, владение коллежского советника, князя Ивана Сергеевича Мещерского, межевал Саколов в 1768 г., план составлен в 1804 г. Пашня 6340 д 447 с, сенной покос 834 д 1052 с, лес 642 д 229 с, реч. 38 д 950 с, озеро и болото 237 д 1772 с, усадьба 110 д 860 с, большая дорога 60 д 500 с, дороги 39 д 1600 с, роща 482 д 335 с, всего 8785 д 545 с. В сельце Услукине 1 двор, душ 2, в сельце Аграфенино 8 дворов, 13 душ, в деревнях: Воробьева — 14 дворов, 59 душ, Горы — 6 дворов,

26 душ, Гаврилова 19 дворов, 57 душ, Круглая 17 дворов, 75 душ, Маркова 2 двора 5 душ, Мосищева 16 дворов, 56 душ, Алферьева 11 дворов, 40 душ, Артемьева 14 дворов, 77 душ, Мамонтова 17 дворов, 70 душ, Веселова 12 дворов 71 душа, Михеева 15 дворов, 61 душа, Лапотки 15 дворов, 50 душ, Дешина 8 дворов, 41 душа, Лисина 19 дворов, 80 душ, Высокая 17 дворов 78 душ, Поречье 8 дворов, 33 души, Реткина 14 дворов, 61 душа. Шифр У-3к. [Г-8]

331. **Федлово**, сельцо Льянникова стана, владение гвардии поручика Алексея Андреева сына Сабурова, в споре с Амплеем Степановичем Шепелевым, межевал Маслов 19 июля 1769 г. Пашня 58 д 1900 с, лес и сенной покос 95 д 1873 с, дороги 3 д 484 с, реч. 1300 с, усадьба 3 д 484 с, всего 161 д 1241 с, душ 18. Шифр Ф-3с. [Е-6]

332. **Федоровское**, село Колпского стана, владение премьер мазора, князя Петра Алексеевича Шеховского, межевал Маслов 3 октября 1767 г. Пашня 1183 д 1643 с, лес и сенной покос 340 д 1055 с, большая дорога 18 д 1800 с, дороги 10 д 150 с, реч. 4 д 1101 с, болота 201 д 1464 с, пруды 2 д 468 с, усадьба 26 д 1572 с, всего 1787 д 233 с. В селе дворов 25, душ 32, в деревнях: Ханева 30 дворов, 162 души, Петровская 24 двора, 74 души, Ревина 40 дворов, 90 душ. Шифр Ф-1к. [Г-8]

333. **Федцово**, сельцо Рахова стана, владение гвардии прапорщика Николая Иванова сына Пусторослева, межевал Маслов 8 августа 1768 г. Пашня 231 д 1597 с, лес 107 д 937 с, сенной покос 28 д 400 с, дороги 2 д 1950 с, реч. 2150 с, болот 23 д 1200 с, усадьба 14 д 1248 с, всего 408 д 2282 с, душ 56. Шифр Ф-2с. [Е-6]

334. **Хвастово**, сельцо Поламского стана, владение коллежского assessора Василия Сергеева сына Давыдова, межевал Александр Языков, межа утверждена Лавровым в 1798 г. Пашня 177 д 1760 с, лес 362 д 1445 с, сенной покос 22 д 1253 с, усадьба 1 д 1200 с, реч. 13 д 200 с, болот 8 д 1032 с, дорог 4 д 1100 с, всего 590 д 790 с. Душ нет. Шифр Х-4с. [А-11]

334А. Отрезанная земля в казенное ведомство от сельца Хвастова по спору, межевал Лавров 3 ноября 1798 г. Сенной покос 7 д 990 с, лес 109 д 1040 с, дороги 436 с, всего 117 д 66 с. Шифр О-11с.

334Б. Отрезанная земля от сельца Хвастова в казенное ведомство, межевал Лавров 19 ноября 1798 г. Сенной покос 33 д 962 с, лес 651 д 789 с, дорог 2 д 300 с, всего 686 д 2051 с. Шифр 3-8с.

335. **Хворостинино**, село, владение действительного статского советника Петра Иванова сына Безобразова, премьер майора Василия Петрова



и дворянина Ивана Ильина детей Шадеевых, межевал Богданов 18 апреля 1760 (?) г. Пашня 200 д 1816 с, усадьба 7 д 1959 с, сенной покос 2 д 442 с, лес 21 д 1182 с, неудобий 3 д 133 с, всего 235 д 1930 с. Плана (X-1) на месте нет. [Е-8]

336. **Ховань**, приселок Хованского стана, владение брегандера Федора Иванова сына Дмитриева Мамонова, Василия, Михаила и Федора Прокофьевых и Михаила Николаева детей Соковниных, межевал Маслов 18 августа 1769 г. Пашня 770 д 2004,5 с, лес 767 д 1183 с, сенной покос 4 д 1210 с, дороги 2 д 1200 с, реч. 1 д 2212 с, болот 34 д 1648 с, усадьба 22 д 280 с, всего 1604 д 137,5 с, душ 181. Шифр X-6к. [Д-4]

337. **Холмец**, сельцо Льяникова стана, общее владение князя Ивана Федоровича Голицына, капитана порутчика Михаила и подпорутчика Алексея Андреевых детей Сабуровых, Василия Иванова сына Потретьева, межевал Маслов 15 октября 1770 г. Пашня 18 д 1096 с, лес 63 д 2114 с, дороги 2 д 100 с, реч. 500 с, усадьба 1 д 1200 с, всего 84 д 2210 с, душ 5. Шифр X-5с. [Ж-6]

338. **Холмец**, сельцо Ламского стана, владение графа Ивана Петровича Салтыкова, межевал Гулевич 13 июня 1767 г. Пашня 38 д 1561 с, лес 237 д 106 с, большая дорога 14 д 1800 с, дороги 1 д 450 с, реч. 500 с, болот 1 д 1660 с, усадьба 2 д 1084 с, всего 295 д 2369 с, душ 13. Шифр X-2с. [З-9]

339. **Холстинково**, сельцо Льяникова стана, владение секунд мазора Семена Алексева сына Айдарова жены Василисы Алексеевой дочери и дворянок, вдовы Анны Нефедьевой дочери Дедеревой, Аграфены Алексеевой дочери Протопоповой, Софьи Маркеловой и Натальи Савельевой дочерей Невежиных, межевал Гурьев 26 октября 1767 г. Пашня 100 д 1935 с, лес и сенной покос 77 д 1322,5 с, сенной покос 12 д 673,5 с, усадьба 5 д 1583 с, большая дорога 13 д 1590 с, дороги 1 д 465 с, реч. 2 д 180 с, всего 213 д 549 с, душ 19. Шифр X-3с. [Ж-7]

340. **Цыгарино**, пустошь Рахова стана, владение вдовы, графини Екатерины Алексеевны Салтыковой, межевал Старков 19 июня 1769 г. Сенной покос 24 д 1212 с, лес 122 д 1220 с, дороги, реч., болота 1 д 941 с, всего 148 д 973 с. Шифр Ц-1с. [Е-5]

341. **Чеглоково**, сельцо Староволоцкого стана, владение капрала Преображенского полку Петра Александрова сына Толбузина, межевал Черкашенинов 13 августа 1767 г. Пашня 92 д 884 с, лес 106 д 1852 с, сенной покос 29 д 1250 с, усадьба 6 д 1620 с, дороги 2 д 306 с, пруды 2 д 980 с, реч. 1 д 1725 с, всего 241 д 1417 с, душ 41. Шифр Ч-1с. [Ж-10]

342. **Чеклино**, пустошь Поламского стана, владение Коллегии экономии, межевал Небольсин 28 июля 1770 г. Пашня 20 д, лес 36д 1893 с, сенной покос 12 д 631 с, дороги 1110с, всего 69 д 1234 с. Шифр Ч-5с. [В-9]

343. **Ченцово**, пустошь Хованского стана, владение Василия, Михаила и Федора Прокофьевых и Михаила Николаева детей Соковниных, в споре с Федором Ивановым сыном Дмитриевым Мамоновым, межевал Маслов 23 октября 1769 г. Лес и сенной покос 136 д 1900 с, дороги 750 с, реч. 2375 с, всего 137 д 1734 с. Шифр Ч-8с. [Д-3]

344. **Черепицыно, Черемушки тож**, пустошь Ламского стана, владение коллежского ассесора Ивана Дмитриева сына Ознобишина, межевал Саколов 12 сентября 1769 г. Лес 135 д 672 с. Шифр Ч-2с. [Ж-10]

345. **Черленково**, село Хованского стана, владение обер директора Михаила Петрова сына Гусятникова, межевал Маслов 25 июля 1769 г. Пашня 150 д 1175 с, лес и сенной покос 47 д 1600 с, дороги 1 д 1050 с, пруд 216 с, реч. 2 д 780 с, усадьба 4 д 1200 с, церковь и кладбище 1200 с, всего 206 д 2349 с, душ 61. Шифр Ч-9с. [Д-3]

346. **Черневская**, пустошь Поламского стана, владение надворного советника и Клинского дворянства депутата Петра Семенова сына Орлова, межевал Александр Языков 21 сентября 1770 г. Лес 112 д 1090 с, дороги 2100 с, реч. 800 с, всего 113 д 1590 с. Шифр Ч-6с. [Б-11]

347. **Черницы**, деревня Сестринского стана, владение Коллегии экономии, ранее Новгородского Юрьева монастыря, межевал Черкашенинов 16 мая 1767 г. Пашня 457 д 64 с, лес 420 д 946 с, сенной покос 80 д, усадьба 15 д 1710 с, большая дорога 1250 с, дороги 3 д 700 с, реч. 1 д 1320 с, всего 978 д 1190 с. Шифр Ч-3к. [Ж-8]

348. **Чубарова**, деревня Рахова стана, владение генерала порутчика Александра Артемьева сына Загряжского, межевал Маслов 9 мая 1769 г. Пашня 137 д 2216 с, лес и сенной покос 216 д 338 с, дороги 1 д 600 с, реч. 400 с, пруд 1 д 400 с, болот 720 с, усадьба 6 д 1720 с, всего 363 д 1594 с, душ 37. Шифр Ч-7с. [Е-6]

349. **Чуприяново**, пустошь Льяникова стана, владение гвардии порутчика Алексея Афонасьева сына Изъединова, межевал Маслов 23 июля 1768 г. Пашня 14 д 570 с, лес и сенной покос 63 д 1350 с, дороги 1 д 1200 с, реч. 900 с, всего 79 д 1620 с. Шифр Ч-4с. [Е-7]

350. **Шаблинниково**, пустошь Поламского стана, владение прапорщицы Елены Петровой дочери Давыдовой, межевал Александр Языков в 1770 г.



по спору межа утверждена Лавровым 3 ноября 1798 г. Пашня 40 д, сенной покос 3 д 1449 с, лес 33 д 972 с, реч. 4 д 100 с, дороги 1 д 300 с, всего 82 д 421 с. Шифр Ш-5с. [А-11]

351. **Шапково**, пустошь Хованского стана, владение генерала порутчика Семена Алексея сына Неплюева, Михаила Николаева сына, Василия, Федора и Михаила Прокофьевых детей Соковниных, Федора Иванова сына Дмитриева Мамонова, межевал Маслов 18 августа 1769 г. Пашня 9 д 1016 с, лес и сенной покос 69 д 156,5 с, дороги 900 с, реч. 520 с, всего 79 д 192,5 с. Шифр Ш-12с. [Г-4]

352. **Шебаново**, пустошь Рахова стана, владение Коллегии экономии, ранее Иосифова монастыря, в споре с Петром Ивановичем Безобразовым, межевал Маслов 6 мая 1769 г. Сенной покос 12 д 275 с, лес 46 д 2323 с, реч. 487 с, всего 59 д 685 с. Шифр Ш-9с. [Е-6]

353. **Шевелево**, пустошь Издетелемского стана, владение секунд маэора Григория Иванова сына Челищева, межевал Маслов 1 ноября 1769 г. Пашня 32 д 530 с, лес и сенной покос 26 д 277 с, дороги 1200 с, реч. 225 с, всего 58 д 2232 с. Шифр Ш-8с. [Д-6]

354. **Шейкино**, пустошь Хованского стана, владение коллежского ассесора Петра Иванова сына Титова, межевал Саколов в октябре 1768 г. Пашня 5 д 212 с, лес 120 д 2391 с, всего 126 д 203 с. Шифр Ш-10с. [В-4]

355. **Шершнево**, пустошь Хованского стана, владение Коллегии экономии, ранее Левкиева монастыря, межевал Маслов 31 октября 1768 г. Пашня 16 д 78 с, лес и сенной покос 1 д 2360 с, дороги 480 с, реч. 300 с, всего 18 д 818 с. Шифр Ш-7с. [Г-6]

356. **Шестакова**, деревня Хованского стана, владение премьер маэора, князя Петра Алексеевича Шаховского, межевал Саколов 14 августа 1769 г. Пашня 493 д 763 с, лес 696 д 1064 с, сенной покос 29 д 400 с, усадьба 35 д 546 с, дороги 7 д 300 с, реч. 5 д 1250 с, болот 14 д 2068 с, всего 1281 д 1591 с. В деревне Шестаковой дворов 13, душ 51, в деревне Судисловой 26 дворов, 85 душ. Шифр Ш-11к. [Г-5]

357. **Шестакова**, деревня Поламского стана, владение вдовы Варвары Алексеевой дочери Мясоедовой, межевал Александр Языков 23 августа 1770 г. Пашня 134 д 942 с, усадьба 6 д 540 с, сенной покос 200 д 40 с, лес 512 д 915 с, неудобия 8 д 1050 с, всего 866 д 108 с, дворов 10, душ 33. Шифр Ш-6с. [А-10]

358. **Шилова**, деревня, владение вдовы, княгини Арины Тимофеевны Шеховской и детей её, межевал Черкашенинов 2 сентября 1769 г. Пашня 106 д 955 с, сенной покос 15 д 1960 с, лес 43 д

1528 с, усадьба 2 д 200 с, дороги 2310 с, реч. 2004 с, всего 169 д 1757 с, душ 41. Шифр Ш-3с. [В-8]

359. **Ширяха**, пустошь Поламского стана, владение графа Захара Григорьевича Чернышева и вдовы Варвары Алексеевой дочери Мясоедовой, в споре с Петром Семеновым сыном Орловым, межевал Небольсин 14 августа 1770 г. Лес 85 д 275 с, сенной покос 21 д 711 с, дороги 1566 с, реч. 750 с, всего 107 д 902 с. Шифр Ш-4с. [Б-10]

360. **Шишкино**, пустошь Льянникова стана, владение вдовы, порутчицы Настасьи Поликарповой дочери Новиковой, межевал Гурьев 20 октября 1767 г. Пашня 5 д 1065 с, лес и сенной покос 37 д 2297 с, сенной покос 14 д 2078, дороги 1200 с, реч. и болота 2 д 524 с, всего 60 д 2364 с. Шифр Ш-1с. [Ж-7]

361. **Шубино**, сельцо Поламского стана Сологинской волости, владение прапорщика Сергея Александрова сына Коротнева, межевал Небольсин 17 августа 1769 г. Пашня 152 д 642 с, сенной покос 27 д 858 с, лес 135 д 72 с, усадьба 9 д 2061 с, дороги 3 д, реч. и болота 15 д 2317 с, всего 191 д 1150 с, в сельце дворов 10, душ 41, в деревне Борки 12 дворов, 46 душ. Шифр Ш-2с. [Г-9]

362. **Юренево**, сельцо Издетелемского стана, владение коллежских ассесоров Гаврилы Григорьевича сына Зорина и Козьмы Максимова сына Зверева, титулярного советника Сергея Павлова сына Зорина, межевал Саколов 23 июля 1769 г. Пашня 122 д 645 с, лес и сенной покос 44 д 1779 с, усадьба 4 д 2352 с, болот 1 д 368 с, дороги 1 д 300 с, пруд 266 с, реч. 1 д 450 с, всего 175 д 1360 с, дворов 10, душ 48. Шифр Ю-2с. [В-6]

363. **Юсово**, пустошь Сестринского стана, владение Екатерины Петровой дочери Бровцыной и Миропии Петровой дочери Богословской, межевал Саколов 6 ноября 1769 г. Пашня 54 д 38 с, лес 21 д 598 с, дороги 1680 с, реч. 665 с, всего 76 д 581 с. Шифр Ю-1с. [З-10]

364. **Яблонцово**, пустошь Староволоцкого стана, владение коллежского ассесора Григория Григорьевича сына Бровцына жены Катерины Петровой дочери, подпорутчика Михаила Александрова сына Хитрова, межевал Черкашенинов 10 октября 1767 г. Лес 30 д 1788 с, сенной покос 7 д, реч. и дороги 415 с, всего 37 д 2203 с. Шифр Я-2с. [Ж-9,3-9]

365. **Ядрово**, пустошь Староволоцкого стана, владение Осипа Иванова сына Безобразова жены Мавры Дмитриевой дочери, Николая Степанова сына Арженевского жены Анны Александровой дочери, межевал Черкашенинов 12 октября 1767 г. Лес 152 д 730 с, сенной покос 6 д 1780 с, реч. 830 с, всего 159 д 940 с. Шифр Я-3с. [Ж-8]



366. **Язвища**, пустошь Поламского стана, владение Петра Васильева сына Макулова и девиц Машковых, Петра Семенова сына Орлова, мичмана Алексея и подпрапорщика Степана Хвалимовых, межевал Небольсин 21 июня 1770 г. Пашня 11 д 600 с, лес 13 д 676 с, сенной покос 30 д 400 с, дороги 1110 с, всего 55 д 386 с. Шифр Я-4с. [В-9]

367. **Язвищи**, село Ламского стана, владение Коллегии экономии, ранее Вознесенского девичьего монастыря, межевал Саколов 6 ноября 1769 г. Пашня 712 д 796 с, лес 940 д 641 с, сенной покос 100 д 1085 с, усадьба 20 д 776 с, большая дорога 14 д 900 с, дороги 7 д 1500 с, реч. 2 д 2125 с, пруд


900 с, всего 1799 д 1523 с, душ 248. Шифр Я-1к. [З-9]

368. **Яичково**, а по мирскому названию **Зайково**, пустошь, владение вдовы, княгини Арины Тимофеевны Шеховской и детей её Алексея, Василия, Павла, Петра Петровых сыновей, межевал Черкашенинов в сентябре 1768 г. Лес 90 д 1930 с, дороги 534 с, всего 91 д 64 с. Шифр Я-6с. [В-7,8]

369. **Ямищи**, пустошь Поламского стана, владение вдовы Варвары Алексеевой дочери Мясоедовой, межевал Небольсин 11 августа 1770 г. Лес 220 д 70 с, сенной покос 40 д 1048 с, дороги 2 д 1800 с, реч. 1200 с, всего 263 д 1718 с. Шифр Я-5с. [Б-9]



# ВОСКРЕСЕНСКИЙ УЕЗД





1. **Абакумово**, пустошь Дмитровского уезда, Ижевского стана, владение Коллегии экономии, ранее Иосифова монастыря, межевал 12 октября 1769 г. Старков. Лес 32 д 1159 с, сенной покос 8 д 1089 с, реч. 1250 с, всего 41 д 1098 с. Шифр А-14с. [В-4]
2. **Аверково**, пустошь Рузского уезда, Воиначеской волости, владение маиорши Устины Авдеевны Соколовой, межевал 10 июля 1770 г. Старков. Пашня 22 д 250 с, лес 42 д 254 с, сенной покос 32 д 180 с, бол. дорога 1050 с, дороги 1800 с, болот 2 д 700 с, всего 99 д 1834 с. Шифр А-4с. [Г-5]
3. **Акишево**, сельцо Московского уезда, 53-й округи, владение подполковника, князя Сергея Григорьевича Урусова, межевали в 1757 г. Азарьев и Ураков. Пашня 132 д 900 с, лесная поросль 21 д 1800 с, сенной покос 14 д 250 с, селение 4 д 125 с, дороги 1 д 1080 с, пруды 1 д 1249 с, лес 169 д 1566 с, всего 302 д 727 с. Шифр А-23с. [Д-13]
4. **Акишево**, сельцо Московского уезда, Горетова стана, владение Коллегии иностранных дел советника, Императорского Московского почтамта директора Бориса Володимировича Пестеля, межевал 2 июля 1774 г. Головачев. Пашня 76 д 611 с, лес 336 д 1627 с, сенной покос 7 д 2159 с, дороги 2 д 1880 с, реч. 12 д 1202 с, всего 443 д 948 с, душ в сельце и деревне Малевиной 43. Шифр А-8с. [Г-10]
5. **Акишево**, сельцо Московского уезда, Горетова стана, владение лейб гвардии порутчика Николая Алексеевича Щепотьева, межевал 10 сентября 1768 г. Нагель. Пашня 143 д 469 с, лес 500 д 1270 с, сенной покос 12 д 429 с, селение 4 д 1299 с, дороги 3 д 800 с, реч. 810 с, всего 664 д 277 с, душ 47. Шифр А-2с. [В-8]
6. **Аксаково**, сельцо Московского уезда, Манатина Быкова Коровина стана, владение князя Алексея Андреевича Козловского, межевал 22 июня 1769 г. Сонин. Пашня 40 д 984 с, сенной покос 9 д 689 с, селение 2 д 1760 с, реч. 900 с, болот 2 д 1409 с, дороги 2337 с, всего 57 д 254 с, душ 17. Шифр А-29с. [В-14]
7. **Аксаково**, сельцо Московского уезда, Манатина Быкова Коровина стана, владение отставного порутчика Ивана Васильевича Воронцова Вельяминова, межевал 23 июня 1769 г. Сонин. Пашня 28 д 1628 с, сенной покос 10 д 382 с, селение 2 д 574 с, реч. 1860 с, болот 5 д 757 с, дороги 2115 с, всего 48 д 116 с, душ 21. Шифр А-30с. [В-14]
8. **Аксаково, Горюшкино тож**, сельцо Московского уезда, Манатина Быкова Коровина стана, владение полковника Алексея Андреевича Плахова, межевал 11 июня 1769 г. Сонин. Пашня 60 д 2051 с, лес 31 д 1001 с, сенной покос 23 д 202 с, селение 7 д 548 с, реч. 2 д 970 с, дороги 3 д 1128 с, болот 1 д 1806 с, всего 130 д 506 с, душ 24. Шифр А-28с. [В-13]
9. **Аксеново**, сельцо Московского уезда, Горетова стана, владение вдовствующей генеральши Веры Борисовны Лопухиной, межевал 12 мая 1768 г. Нагель. Пашня 42 д 94 с, лес 79 д 1253 с, селение 773 с, бол. дорога 2 д 690 с, дороги 1 д 800 с, пруд 100 с, всего 125 д 1310 с, душ 19. Шифр А-7с. [Д-9]
10. **Акулово**, пустошь Дмитровского уезда, Ижевского стана, владение секунд маиора Сергея Алексеевича Инихова да вдов, помещиц, Анны Никифоровны да Ирины Ивановны Иниховых, межевал 19 сентября 1770 г. Ланг. Сенной покос 21 д 1810 с, лес 188 д 1260 с, реч. 1 д 1100 с, болот 2 д 1600 с, всего 214 д 970 с. Шифр О-2с. [Б-3]
11. **Алабушево**, пустошь Московского уезда, Горетова стана, владение Коллегии экономии, ранее Троице Сергиевой лавры, межевал 16 августа 1768 г. Нагель. Лес 618 д 1236 с, сенной покос 10 д 250 с, дороги ..., всего 635 д 95 с. Шифр А-5с. [В-9]
12. **Александрово**, село Московского уезда, Сурожского стана, владение принцессы и ордена святыи Екатерины ковалера Екатерины Петровны Фонгольштейн Бек, супруги генерал маиора, князя Ивана Сергеевича Барятинского, межевал 19 мая 1771 г. Назимов. Пашня 743 д 1806 с, лес 1556 д 2330 с, сенной покос 94 д 2104 с, селение 48 д 443 с, церковь и кладбище 1600 с, бол. дорога 10 д 1200 с, дороги 14 д 1995 с, реч. 25 д 2240 с, пруды 1 д 1360 с, болот 83 д 1786 с, всего 2580 д 2364 с, душ в селе и 4 деревнях 306. Шифр А-11к. [Д-5]
13. **Алексеевская**, деревня Московского уезда, Сурожского стана, владение сенатора Адама Васильевича Алсуфьева, межевал 11 августа 1769 г. Сонин. Лес 366 д 2283 с, пашня 54 д 2185 с, сенной покос 52 д 1516 с, селение 3 д 890 с, всего 492 д 1666 с, душ 60. Шифр А-12с. [Д-4]
14. **Алексеевское**, село Дмитровского уезда, Берендеева стана, владение артиллерии маиора Алексея Андреевича Татищева, межевал 21 июля 1770 г. Полянской. Пашня 321 д 1370 с, лес 689 д 2012 с, сенной покос 44 д 84 с, селение 17 д 368 с, церковь и кладбище 500 с, дороги 8 д 220 с, болото



и пруды 53 д 2058 с, реч. 2080 с, всего 1135 д 2212 с, душ в селе 40, деревни: Супонова 30, Ключкова 30. Шифр А-16к. [Б-8]

14А. Земля церкви Николая Чудотворца села Алексеевского, межевал 3 сентября 1770 г. Полянской. Пашня 16 д 162 с, лес 2 д 1072 с, дороги 1200 с, всего 19 д 34 с. Шифр 3-16с.

15. **Алексейково**, пустошь Рузского уезда, Воиначеской волости, владение полковницы Прасковьи Васильевны Самариной, межевал 21 июня 1770 г. Старков, утв. 19 июля 1772 г. Языков. Сенной покос 25 д, лес 64 д 940 с, болот 2 д 200 с, всего 91 д 1140 с. Шифр А-10с. [В-5]

16. **Алексино**, пустошь Московского уезда, Бохова стана, владение флота капитана Ивана Михайловича Грязнова, межевал 3 июня 1768 г. Качуков. Лес 21 д 1877 с, реч. 350 с, всего 21 д 2227 с. Шифр А-32с. [Б-15]

17. **Алешкино**, пустошь Московского уезда, Сурожского стана, владение покойного подполковника Семена Романовича Полтева дочери Татьяны Семеновны, межевал 2 августа 1768 г. Сонин. Лес 8 д 1264 с, пашня 25 д 900 с, сенной покос 11 д 435 с, мельница 432 с, реч. 1 д 2181 с, дороги 2310 с, всего 48 д 322 с. Шифр А-1с. [Д-6]

18. **Алешкино**, сельцо Московского уезда, Горетова стана, владение Коллегии экономии, межевал в 1757 г. Нагель. Пашня 157 д 292 с, лесная мелкая поросль 25 д 1606 с, лес 50 д 2184 с, сенной покос 26 д 114 с, селение 5 д 2196 с, бол. дорога 9 д 508 с, дороги 3 д, реч и болот 550 с, всего 278 д 250 с, душ в сельце и деревне Бутаковой 101. Шифр А-22с. [Е-12]

18А. Вымежеванная земля из дачи сельца Алешкина к архиерейскому дому Николы Греческого монастыря, межевал 22 мая 1767 г. Нагель. Пашня 3 д 320 с, сенной покос 8 д 1482 с, архимандричий дом 1 д 500 с, всего 12 д 2302 с. Шифр 3-28с.

19. **Алешня**, село Московского уезда, стана Радонеж и Бели, владение генерала фельдмаршала, графа Александра Борисовича Бутурлина вдовствующей супруги, графини Екатерины Борисовны, межевал 28 мая 1768 г. Шелешпанской. Пашня 1197 д 1078 с, сенной покос 27 д 232 с, лес 1514 д 555 с, селение 63 д 543 с, церковь и кладбище 840 с, дороги 13 д 128 с, реч. 10 д 2201 с, всего 2826 д 777 с, душ в селе и деревнях Ординовой и Якшиной 328. Шифр А-33к. [А-15,Б-15]

19А. Земля церкви Великомученика Георгия села Алешни, межевал 12 июня 1768 г. Шелешпанской. Селение 1 д 1424 с, пашня 31 д 283 с, сенной покос 1 д 25 с, дороги 1282 с, реч. 350 с, всего 34 д 964 с. Шифр 3-33с.

19Б. Церковная пустошь **Зуиха** церкви Великомученика Георгия села Алешни, межевал 12 июня 1768 г. Шелешпанской. Лес и сенной покос 53 д 600 с, дороги 1500 с, реч. 230 с, всего 53 д 2330 с. Шифр 3-34с.

20. **Альховец**, пустошь Дмитровского уезда, Ижевского стана, владение прапорщика Петра Никитича Елтина жены Прасковьи Степановны, межевал 28 августа 1775 г. Трапезников, спор разрешен Переславской межевой конторой. Пашня 10 д, сенной покос по пашенному лесу 38 д, дороги 1088 с, реч. 1153 с, всего 48 д 2241 с. Шифр А-15с. [Б-3]

21. **Ангелово**, село Московского уезда, Горетова стана, владение Коллегии экономии, ранее Иосифова монастыря, межевал 6 мая 1768 г. Головачев. Пашня 415 д 178 с, лес 5 д 345 с, перелог и лесная мелкая поросль 115 д 296 с, сенной покос 78 д 196 с, селение 5 д 1376 с, дороги 1 д 908 с, реч. 6 д 1708 с, всего 627 д 207 с. Шифр А-19с. [Е-10,11]

21А. Церковная писцовая земля села Ангелова церкви Николая Чудотворца, межевал 11 мая 1768 г. Головачев. Пашня 21 д 211 с, лесная мелкая поросль 6 д 1839 с, сенной покос 3 д 1071 с, дороги 159 с, болот 984 с, всего 31 д 1864 с. Шифр 3-35с.

22. **Андреевское**, сельцо Московского уезда, Манатина Быкова Коровина стана, владение подполковника Николая Михайловича Милославского, межевал 22 мая 1768 г. Перелешин. Пашня 27 д 1557,5 с, лес 25 д 1791,5 с, сенной покос 5 д 572 с, селение 1 д 1662 с, бол. дорога 4 д 900 с, всего 66 д 1826 с, душ 9. Шифр А-24с. [Д-13]

23. **Аннинское**, **Овсянниково тож**, сельцо Московского уезда, Горетова стана, владение вице президента Военной коллегии, графа Захара Григорьевича Чернышева, межевал 28 мая Я. Сонин. Лесная мелкая поросль 10 д 1640 с, пашня 6 д 2163 с, сенной покос 4 д 200 с, селение 1 д 100 с, бол. дорога 1 д 880 с, реч. 900 с, всего 24 д 1050 с, душ 6. Шифр А-18с. [Е-10]

24. **Антошкино**, сельцо Московского уезда, Бохова стана, владение статского советника Ивана Михайловича Игнатьева и капитанши Надежды Афонасьевны Норовой, межевал 24 мая 1768 г. Кочюков. Пашня 51 д 619 с, лес 46 д 1758 с, сенной покос 20 д 894 с, селение 1 д 1968 с, дороги 1 д 1930 с, реч. 1 д 1448 с, всего 123 д 1217 с, душ 15. Шифр А-31с. [Б-15]

25. **Апраксино**, пустошь Московского уезда, Сурожского стана, владение подполковника Алексея Семеновича, майора Михаила Тимофеевича, коллежского асессора Петра Ивановича Щербачевых, межевал ... (утрач.). Сенной покос 13 д 2220 с.



лес 180 д 26 с, неудобий 1 д 780 с, всего 195 д 626 с. Шифр А-13с. [Д-4]

26. **Аристово**, пустошь Московского уезда, Горетова стана, владение генерал фелтмаршела, сенатора, ее императорского величества генерал-адыютанта, лейб-гвардии Измайловского полку полковника, Академии наук президента, действительного камер-гера и разных орденов кавалера, графа Кирилы Григорьевича Разумовского супруги его, действительной штатс-дамы и ордена Святой Екатерины кавалера, графини Екатерины Ивановны Разумовской, межевал 17 августа ... Нагель. Пашня 19 д 1265 с, лес 103 д 1593 с, сенной покос 1280 с, всего 23 д 1716 с. Шифр а-21с. [В-11]

27. **Аристово**, сельцо Московского уезда, Горетова стана, дворцовой Коломенской волости, а поселена в давних летах из оброку по отдаче Успенского собора келаря с братиею за коим та земля состояла по жалованной грамоте, а ныне она состоит в Коллегии экономии, межевал 14 ноября 1767 г. Головачев. Пашня 71 д 1331 с, лес 166 д 2370 с, сенной покос 17 д 2076 с, селение 1 д 2304 с, дороги 3 д 399 с, реч. 1 д 764 с, всего 262 д 2046 с, душ 37. Шифр А-17с. [Д-10]

28. **Артемьевские**, луга Дмитровского уезда, Мушкинского стана, владение артиллерии капитана Ивана Яковлевича Блудова, к сельцу Родионцову, межевал 26 сентября 1770 г. Шевелев. Сенной покос 9 д 378 с, лесная мелкая поросль 7 д 2024 с, всего 17 д 2 с. Шифр А-9с. [Б-6]

29. **Архангельское**, село Московского уезда, владение графини Екатерины Алексеевны Скавронской, а ныне по смерти ее по наследству малолетних графа Александра и графини Екатерины Андреевны детей Гендриковых, межевал в 1757 г. Черторижской. Пашня 196 д 2117 с, сенной покос 8 д 150 с, лес 85 д 1200 с, селение 10 д 1240 с, церковь и кладбище 1500 с, бол. дорога 20 д, дороги 2 д 300 с, пруды 2 д 270 с, всего 326 д 177 с, душ в селе 39, в деревне Кожурихинской 49. Шифр А-25с. [Д-13]

29А. Церковная земля села Архангельского пустошь **Иишино**, межевал в 1762 г. Байков. Пашня 3 д 1200 с, сенной покос 4 д 124 с, лес 4 д 103 с, всего 11 д 1712 с. Шифр И-15с. [Д-13]

30. **Афонасово**, село Московского уезда, 52 округи, владение князя Сергея Григорьевича Урусова, межевали Азарьев и Ураков, план скопирован в 1760 г. Пашня 91 д 1512 с, сенной покос 22 д 99 с, лес 121 д 333 с, неудобий 17 д 437 с, всего 234 д 1947 с. Шифр А-27с. [Г-13, Д-13]

31. **Бабкино**, сельцо Московского уезда, Сурожского стана, владение морского флота капитана командора Ивана Ивановича Синявина да

булгактерши Надежды Степановны, вдовы Федора Семеновича Полунина и его дочери, девицы Аграфены, межевал 25 августа 1769 г. Сонин А. Пашня 185 д, лес 234 д 1954 с, сенной покос 19 д 611 с, селение 9 д 1265 с, дороги 7 д 45 с, кочкарник 7 д 516 с, реч. 6 д 400 с, под наносным песком 5 д 144 с, всего 474 д 135 с, душ в сельце и деревне Ефимоновой 78. Шифр Б-1с. [Г-6]

32. **Бардуки**, пустошь Московского уезда, Горетова стана, владение Сергея Васильевича Салтыкова жены Матрены Павловны, межевал 25 августа 1768 г. Гордеев. Лес 151 д 1629 с, болото 12 д 1418 с, реч. 117,5 с, всего 164 д 1322,5 с. Шифр Б-4с. [В-7]

33. **Барыши**, пустошь Московского уезда, Сурожского стана, владение коллежского assessора Якова Михайловича Нормандского, межевал 24 октября 1769 г. Сонин А. Лес 28 д 1885 с, пашня 1 д 603 с, дороги 750 с, всего 30 д 838 с. Шифр Б-15с. [Д-5]

34. **Бахтеево**, пустошь Московского уезда, Горетова стана, владение лейб-гвардии поручика Николая Алексеевича Щепотьева, межевал 14 мая 1768 г. Нагель. Лес 523 д 1915 с, сенной покос 21 д 600 с, дороги 2 д 1200 с, реч. 1 д 1700 с, всего 549 д 615 с. Шифр Б-5с. [Г-9]

35. **Береснево**, сельцо Московского уезда, Горетова стана, владение артиллерии майора Ильи Александровича Ржевского мачехи Анны Григорьевны Ржевской, межевал 21 мая 1768 г. Нагель. Пашня 25 д 1486 с, лес 40 д 1704 с, сенной покос 10 д 802 с, селение 1805 с, дороги 2289 с, реч. 348 с, всего 78 д 1281 с, душ 1. Шифр Б-10с. [Д-9]

36. **Берсенево**, сельцо Московского уезда, Горетова стана, владение князя Николая Михайловича Несвижского, межевал 2 мая 1772 г. Назимов. Пашня 69 д 1174 с, лес 144 д 1616 с, сенной покос 8 д 370 с, селение 4 д 2200 с, дороги 1248 с, реч. 2 д 1478 с, всего 230 д 886 с, душ 20. Шифр Б-12с. [Б-9]

37. **Благовещенское**, село Московского уезда, Горетова стана, было за подполковником Иваном Ивановичем Глебовым, а ныне по купчей тайного советника, сенатора, действительного камер-гера и кавалера Всеволода Алексеевича Всеволожского, состояло в споре с селом Спасским, Средниково тож, межевал 12 июня 1768 г. Нагель, межа утв. 5 июня 1779 г. Пашня 121 д 142 с, лес 133 д 2381 с, сенной покос 13 д 2155 с, селение 6 д 1463 с, дороги 2 д 881 с, реч. 1 д 1314 с, всего 279 д 1136 с, душ в селе и сельце Старое Благовещенское 36. Шифр Б-19с. [Д-10]

37А. Земля церкви Иоанна Богослова села Благовещенского, межевал 13 ноября 1780 г. Лавров. Пашня 19 д 1106 с, лес 15 д 1455 с, сенной покос



2 д 1050 с, дороги 510 с, всего 37 д 1721 с. Шифр 3-17с.

38. **Блохино**, пустошь Московского уезда, Манатина Быкова Коровина стана, владение коллежского ассесора, князя Андрея Васильевича Гундера, в споре с Коллегией экономии, межевал 4 декабря 1770 г. Шелешпанской. Лес 60 д, пруд и дороги 2 д 1802 с, всего 62 д 1802 с. Шифр Б-29с. [Б-11]

39. **Богородское**, село Дмитровского уезда, Зарадомского стана, владение коллежского ассесора Ивана Дмитриевича Татарина, межевал 2 августа 1770 г. Палянской. Пашня 472 д 1984 с, лес 657 д 1180 с, сенной покос 29 д 2386 с, селение 19 1230 с, неудобий 71 д 651 с, всего 1251 д 231 с, душ в деревне Поворовой 133. Шифр Б-13с. [Б-8]

39А. Церковная писцовая земля церкви Рождества Богородицы села Богородского, межевал 1 сентября 1770 г. Палянской. Пашня 21 д, дороги 272 с, всего 21 д 272 с. Шифр П-29с.

40. **Богородское, Ломишино тож**, половина села Дмитровского уезда, Мушкинского стана, владение тайного советника Николая Григорьевича Жерепцова, межевал 18 июля 1770 г. Каверин, утв. 15 декабря 1772 г. Квашнин Самарин. Пашня 266 д 13 с, сенной покос 20 д 104 с, лес 267 д 1928 с, селение 10 д 1693 с, дороги 5 д 600 с, реч. 52 д 390 с, всего 621 д 2328 с, душ в селе 47, в деревне Торлоповой 30. Шифр Б-8к. [В-6]

41. **Богородское, Ломишино тож**, половина села Дмитровского уезда, Мушкинского стана, владение коллежского советника Евстафия Евстафиевича Бурцова, межевал 10 августа 1770 г. Каверин, утв. в 1802 г. Чернышев. Пашня 308 д, лес 103 д 960 с, сенной покос 52 д, селение 14 д 1491 с, церковь и кладбище 600 с, дороги 4 д, реч. 5 д 295 с, всего 487 д 946 с, душ в селе 42, в деревне Ушаковой 88. Шифр Б-30с. [В-6]

42. **Богоявленское, Брыково тож**, село Рузского уезда, Воиначеской волости, владение статского советника Федора Петровича Квашнина Самарина, межевал 15 июня 1770 г. Старков. Пашня 253 д 490 с, перелог и лесная мелкая поросль 25 д 1556 с, лес 246 д 2040 с, сенной покос 198 д 150 с, селение 15 д 920 с, дороги 1 д 1758 с, реч. 39 д 1996 с, всего 790 д 1610 с, душ 83. Шифр Б-14к. [Г-5]

43. **Болкошино**, сельцо Московского уезда, Манатина Быкова Коровина стана, владение графа Александра Сергеевича Строганова, межевал 1 сентября 1768 г. Владыкин. Пашня 37 д 329 с, лесная мелкая поросль 15 д 1132 с, лес 74 д 869 с, сенной покос 14 д 535 с, селение 1 д 900 с, дороги

1 д 1629 с, реч. 16 д 263 с, всего 161 д 257 с, душ 17. Шифр Б-17с. [Б-9]

44. **Болшиково**, сельцо Московского уезда, Горетова стана, владение прапорщика, князя Василия Андреевича Вяземского, межевал 26 октября 1767 г. Головачев. Пашня 59 д 1141,5 с, лес 116 д 1439,5 с, перелог и лесная мелкая поросль 4 д 2136 с, сенной покос 28 д 991 с, селение 4 д 940 с, дороги 2 д 1520 с, реч. 6 д 124 с, всего 222 д 1092 с, душ в сельце 32, в новоотселенной деревне 18. Шифр Б-20с. [Д-10]

45. **Борисково**, пустошь Московского уезда, Горетова стана, владение Коллегии экономии, межевал 12 июля 1767 г. Нагель. Пашня 34 д 1866 с, лес 160 д 1866 с, сенной покос 11 д 461 с, дороги 1980 с, реч. 1550 с, всего 208 д 1423 с. Шифр Б-18с. [Г-10, Д-10]

46. **Борисково**, сельцо Звенигородского уезда, Городского стана, владение полковника Ивана Михайловича Самарина, межевал 26 апреля 1770 г. Яковлев. Селение 4 д 1899 с, пашня 125 д, лес и сенной покос 240 д, болот 7 д, реч. 1 д 1400 с, дороги 1 д 1650 с, всего 380 д 149 с, душ 48. Шифр Б-7с. [Е-5]

46А. Отрезанная земля от деревни Сурминой к деревне Борисковой полковника Ивана Михайловича Самарина, ныне по смерти его вдовы Прасковьи Васильевны Самариной, межевал 30 апреля 1770 г. Яковлев. Пашня 17 д 191 с, сенной покос 2 д 502 с, лес и сенной покос 146 д 1421 с, дороги 1 д 360 с, овраг 90 с, всего 167 д 164 с. Шифр О-1с.

47. **Борисоглебская**, пустошь Московского уезда, ныне Воскресенского, владение Московской казенной палаты, отдаваемой из оброку крестьянам деревни Гореносовой, межевал 26 мая 1768 г. Сонин Я. Сенной покос 8 д, лес 70 д, реч. 1952 с, всего 78 д 1952 с. Шифр Б-21с. [Е-10]

48. **Борки**, сельцо Московского уезда, Сурожского стана, владение секунд-майора Алексея Ивановича Огарева, межевал 21 июля 1767 г. Сонин Я. Пашня 65 д 290 с, лес 2 д 1709 с, сенной покос 12 д 230 с, селение 2 д 200 с, дороги 1050 с, болот 1 д 72 с, реч 2 д 180 с, всего 115 д 1331 с, душ 18. Шифр Б-6с. [Е-7]

49. **Братцово**, село Московского уезда, Горетова стана, владение Авдотьи да Натальи Кирилловен Нарышкиных, межевал в 1766 г. Нагель. Пашня 104 д 975 с, лесная мелкая поросль 26 д 410 с, лес 249 д 755 с, сенной покос 112 д 483 с, селение 13 д 1694 с, прешпективная дорога 13 д 2257 с, дороги 5 д 1500 с, реч. 2 д 1543 с, всего 528 д 17 с, душ 50. Шифр Б-23к. [Е-11]



50. **Брянская**, пустошь Московского уезда, Горетова и Манатина Быкова Коровина станов, владение графа Александра Сергеевича Строганова, в споре с селом Нетесово Мусиных Пушкиных, межевал 30 сентября 1768 г. Нагель. Лес 60 д 1513 с. Шифр Б-16с. [Б-9]

51. **Буданха**, деревня Московского уезда, Горетова стана, владение коллежского ассесора Ивана Дмитриевича Татарина, межевал 18 сентября 1768 г. Нагель. Пашня 26 д 982 с, лес 882 д 1290 с, сенной покос 6 д 1931 с, селение 1 д 1440 с, прешпективная дорога 7 д 1100 с, дороги 2 д 2100 с, реч. 41 д 1000 с, всего 969 д 2243 с, душ 25. Шифр Б-9к. [Б-9, В-9]

52. **Бужарово**, село Дмитровского уезда, Мушкинского стана, владение Коллегии экономии, ранее Иосифова монастыря, межевал 12 июня 1770 г. Шевелев. Пашня 411 д 1698 с, сенной покос 90 д 2035 с, лес 467 д 851 с, селение 15 д 356 с, дороги 4 д 2250 с, реч. 11 д 1750 с, церковь и кладбище 934 с, всего 1002 д, душ 129. Шифр Б-3к. [В-6]

52А. Церковная земля села Бужарова церкви Преображения, межевал 23 июля 1771 г. Квашнин Самарин. Первое поле: пашня 10 д 601 с, дороги 150 с, второе поле: пашня 8 д 1987 с, сенной покос 5 д 1034 с, третье поле: пашня 8 д 1068 с, сенной покос 1 д 1600 с, дороги 450 с, всего 34 д 2090 с. Шифры 3-2, 3-3, 3-4 с.

53. Луг Горетова стана без названия села Бужарова, межевал 26 июля 1768 г. Гордеев. Сенной покос 9 д 1186 с, реч. и болот 2 д 1644 с, дороги 450 с, всего 12 д 880 с. Шифр Л-2с. [Г-6]

54. **Бузаково**, пустошь Московского уезда, стана Радонеж и Бели, владение генерал аншефов и квалеров, князя Ивана Андреевича Прозоровского и Василия Ивановича Суворова да дву братьев, отставного мазора Василия да лейб гвардии порутчика Федора Прокофьевичей Соковниных, межевал 17 июня 1768 г. Шелешпанской. Лес 8 д 1796 с. Шифр Б-26с. [Б-14]

55. **Булакино**, **Луново тож**, сельцо Московского уезда, Горетова стана, владение полковника Ивана Афонасьевича Юшкова жены Прасковьи Федоровны, межевал 17 августа 1767 г. Нагель. Пашня 40 д 914 с, лесная мелкая поросль 18 д 1441 с, лес 57 д 842 с, сенной покос 32 д 1402 с, селение 1 д 1724 с, реч. 2 д 2311 с, всего 153 д 1434 с, душ 4. Шифр Л-32с. [В-11]

56. **Бункова**, деревня Московского уезда, Сурожского стана, владение Коллегии экономии, ранее Воскресенского Новоиерусалимского монастыря, межевал 9 июня 1768 г. Сонин Я. Лес 395 д 98 с, пашня 325 д 1374 с, сенной покос 70 д 28 с, селение 4 д 2360 с, дороги 4 д 220 с, реч. 6 д 407 с, болот

25 д, всего 830 д 2087 с, душ в деревнях Бунковой и Котеревой 70. Шифр Б-2с. [Д-6]

57. **Бурково**, пустошь Московского уезда, Бохова стана, владение тайного советника, сенатора Михаила Григорьевича Сабакина, межевал 30 сентября 1767 г. Кочуков. Лес 71 д 428 с, сенной покос 2 д 1352 с, дороги 1 д 462 с, всего 74 д 2242 с. Шифр Б-27с. [Б-15]

58. **Бухорово**, сельцо Московского уезда, Манатина Быкова Коровина стана, владение коллежского советника Александра Борисовича Самойлова дочери Дарьи Васильевны Самойловой, межевал 31 декабря 1771 г. Назимов. Пашня 77 д 502 с, лес 112 д 317 с, сенной покос 22 д 377 с, селение 1352 с, дороги 1 д 430 с, реч. 2 д 338 с, всего 215 д 916 с, душ 10. Шифр Б-22с. [Б-10]

59. **Быково**, пустошь Московского уезда, Манатина Быкова Коровина стана, владение князя Ивана Андреевича Прозоровского, отставного маиора Василия да лейб гвардии порутчика Федора Прокофьевичей Соковниных, межевал 12 ноября 1767 г. Кочуков. Лес 50 д 1164 с, сенной покос 35 д 16 с, дороги 900 с, реч. и болот 37 д 1380 с, всего 123 д 1060 с. Шифр Б-28с. [Б-13]

60. **Быково**, пустошь Московского уезда, Горетова стана, владение графа Кирилы Разумовского к селу Черкизову, межевал 10 июля 1768 г. Нагель. Лес 168 д 1339 с, бол. дорога 23 д 1796 с, всего 192 д 735 с. Шифр Б-11с. [В-10]

61. **Бяконтово**, сельцо Московского уезда, Бохова стана, владение гвардии порутчика, князя Николая Алексеевича Оболенского, межевал 18 июля 1768 г. Шелешпанской. Селение 3 д 236 с, пашня 54 д 1793 с, лес 89 д 1354 с, всего 148 д 583 с, в том числе пруд и дороги 2 д, душ 24. Шифр Б-25с. [Б-14]

62. **Ванино**, пустошь Московского уезда, Сурожского стана, владение Коллегии экономии, межевал в июле 1769 г. Кочуков. Лес 60 д, сенной покос 4 д 529 с, дороги 1500 с, реч. 547 с, всего 65 д 176 с. Шифр В-13с. [В-4]

63. **Варганково**, пустошь Московского уезда, Сурожского стана, владение коллежского советника, Сенатской типографии директора Сергея Саввича Волчкова, межевал 2 сентября 1768 г. Жданов. Пашня и лес 14 д 310 с. Шифр В-1с. [Г-5,6]

64. **Васильевка Большая и Малая**, деревня Московского уезда, Сурожского стана, владение прапорщика Николая Михайловича Нащокина, межевал в мае 1769 г. Кочуков. Пашня 63 д 407 с, лес 262 д 673 с, сенной покос 26 д 76 с, селение 3 д 120 с, бол. дорога 1404 с, дороги 2 д 1170 с, реч. 1500 с, всего 358 д 550 с, душ 43. Шифр В-30с. [Г-4]



65. **Васильевское**, село Дмитровского уезда, Ижевского стана, владение секунд майора Петра Михайловича Маркова жены Сусанны Федоровны, межевал 24 сентября 1770 г. Владыкин. Пашня 373 д 1325 с, лес 1464 д 1652 с, сенной покос 165 д 635 с, селение 17 д 392 с, бол. дорога 16 д 2100 с, дороги 2 д, реч. 28 д 758 с, всего 2068 д 662 с, душ в селе и деревне Парфенки 208. Шифр В-17к. [Б-4]

66. **Васильки**, сельцо Дмитровского уезда, Мушкинского стана, владение генерала поручика Николая Григорьевича Жерепцова да вдовы, помещицы Авдотьи Егуповны Лабутиной, межевал 24 июля 1770 г. Шевелев. Пашня 77 д 770 с, лес 16 д 1060 с, сенной покос 9 д 1830 с, селение 4 д 2340 с, дороги 1590 с, реч. 2 д 106 с, всего 111 д 496 с, душ 4. Шифр В-7с. [В-6]

66А. Отмежеванная земля к сельцу Василькам вдове Авдотье Егуповне Лабутиной, межевал 11 сентября 1770 г. Шевелев. Пашня 1 д 1560 с, сенной покос 5 д 732 с, всего 6 д 2292 с. Шифр Л-8с.

67. **Васково**, пустошь Дмитровского уезда, Ижевского стана, владение секунд майора Петра Михайловича Маркова, межевал 7 октября 1769 г. Старков. Лес 17 д 500 с, сенной покос 6 д 720 с, всего 23 д 1220 с. Шифр В-14с. [В-4]

68. **Вахнеево**, сельцо Московского уезда, Горетова стана, владение генерал майора, сенатора и ковалера Федора Ивановича Глебова, межевал 12 июня 1768 г. Нагель. Пашня 63 д 2171 с, лес 59 д 1944 с, сенной покос 22 д 1032 с, селение 6 д 1097 с, дороги 1864 с, пруд 3 д 120 с, всего 156 д 1035 с, душ 32. Шифр В-5с. [Д-10]

69. **Вельяминово**, село Дмитровского уезда, Берендеева стана, общее владение полковника Николая Петровича Душинова да дворянина Александра Володимировича Измайлова, межевал 7 июля 1770 г. Ланг. Пашня 128 д 146 с, сенной покос 106 д 1600 с, мелкая лесная поросль 53 д 800 с, селение 5 д 1600 с, дороги 4 д 300 с, реч. 20 д, болот 4 д 1736 с, всего 318 д 1440 с, душ в селе и деревне Костяевой 45. Шифр В-21с. [А-6]

70. **Веретово**, сельцо Московского уезда, Горетова стана, владение премьер майора Михаила Борисовича Неронова жены Марьи Ивановны, межевал 22 августа 1767 г. Нагель. Пашня 127 д 166 с, лес 448 д 1386 с, сенной покос 6 д 1237 с, селение 4 д 1404 с, дороги 1 д 2100 с, реч. 300 с, всего 588 д 1793 с, душ в сельце и деревне Ладониной 34. Шифр В-22с. [В-10]

71. **Веретенникова**, деревня Московского уезда, Сурожского стана, владение покойного генерала майора, князя Ивана Михайловича Волконского

дочери, девицы Анны Ивановны да вдовы, княгини Софьи Алексеевны Волконских, межевал 16 июля 1769 г. Сонин А. Лес 270 д 134 с, пашня 19 д 1787 с, сенной покос 39 д 1455 с, селение 1 д 1330 с, дороги 3 д 1200 с, реч. 450 с, пруд 770 с, всего 334 д 2247 с, душ 16. Шифр В-12с. [Г-4]

72. **Ветрово**, пустошь Дмитровского уезда, Раменского стана, владение князя Филиппа Онуфриевича Челакаева, межевал 21 сентября 1770 г. Владыкин. Лес 61 д 136 с, дороги 600 с, всего 61 д 736 с. Шифр В-8с. [В-5]

73. **Виноградово**, село Московского уезда, 57 округи, владение генерал крикс камисара и ковалера Александра Ивановича Глебова, межевал в 1760 г. Кононов. Пашня 103 д 290 с, лес 100 д 1724 с, сенной покос 31 д 1532 с, селение 5 д 600 с, бол. дорога 4 д 600 с, реч. и дороги 16 д 2250 с, церковь и кладбище 900 с, всего 262 д 696 с, душ 56. Шифр В-27с. [Д-13]

74. **Витенево**, село Московского уезда, Манатина Быкова Коровина стана, владение подполковника Николая Николаевича Салтыкова, межевал 13 июня 1767 г. Нагель. Пашня 639 д 509 с, лес 647 д 264 с, сенной покос 75 д 1677 с, селение 26 д 660 с, дороги 6 д 580 с, реч. 7 д 600 с, всего 1401 д 1890 с, душ в селе и деревнях Юрьеве и Сафонове 258. Шифр В-29к. [В-14]

75. **Вознесенское**, сельцо Московского уезда, Горетова стана, владение майора Александра Дмитриевича Скрипицына, межевал в августе 1768 г. Нагель. Пашня 15 д 1149 с, лес 77 д 1551 с, ... всего 94 д 710 с, душ 4. Шифр В-4с. [Г-9]

76. **Вознесенское**, село Московского уезда, Сурожского стана, владение Коллегии экономии, ранее Воскресенского Новоиерусалимского монастыря, межевал 4 июня 1768 г. Сонин Я. Лес 1196 д 2313 с, роща 129 д 712 с, пашня 2503 д, сенной покос 450 д, селение 86 д 1281 с, бол. дорога 40 д, дороги 21 д, пруд 1700 с, болот 9 д, реч. 11 д 1728 с, всего 4448 д 434 с, душ в селе Вознесенском и слободе 242, заштатных служителей 21, бобылей 71, каменщиков 38, столяров 39, штатных при монастыре 24, село Никулино 74, село Воздвиженское 64, в деревнях: Котельники 53, Полева 43, Ивановская 99, Санникова 45, Высокая 62, Качебарова 28, Рычкова 40, Кашина 74, Небогаткова 31, Андреевская 51. Шифр Н-24к. [Д-6, город Воскресенск]

77. **Волково**, пустошь Московского уезда, Манатина Быкова Коровина стана, владение графини Екатерины Ивановны Разумовской, межевал 18 августа 1767 г. Крузе. Лес и сенной покос 40 д 1185 с, дороги 1554 с, всего 41 д 339 с. Шифр В-25с. [Д-12]



78. **Волчиха**, пустошь Московского уезда, Сурожского стана, владение Дворцовой конюшенной канцелярии, Хорошевской волости, межевал 5 августа 1773 г. Кондырев. Лес 51 д 1153 с, сенной покос 23 д 1858 с, дороги 870 с, реч. 1320 с, моховое болото, по которому лес 1 д 966 с, всего 77 д 1367 с. Шифр В-10с. [Е-4,5]

79. **Воробьево**, церковная пустошь Московского уезда, Манатина Быкова Коровина стана, владение церкви Троицы села Чашникова Льва Александровича Нарышкина, межевал 14 июля 1767 г. Крузе. Лес 13 д 2244 с, дороги 258 с, всего 14 д 102 с. Шифр В-24с. [В-11]

80. **Воронино**, сельцо Московского уезда, Сурожского стана, владение подполковника Алексея да брата его, отставного секунд маиора Михаила Александровичей Думашевых, межевал 8 июля 1774 г. Кондырев. Пашня 213 д 1892 с, перелог и лесная мелкая поросль 63 д 609 с, лес 25 д 234 с, сенной покос 44 д 409 с, селение 7 д 180 с, дороги 4 д 345 с, реч. 13 д 1472 с, всего 371 д 341 с, душ в сельце и деревне Горках 98. Шифр В-2с. [В-7]

80А. Казенная отписная земля по спорам из владения сельца Воронина и деревни Горок в государевы дачи, межевал 7 июля 1774 г. Кондырев. Лес 82 д 477 с, дороги 1364 с, болот 10 д 487 с, всего 93 д 928 с. Шифр 3-5с. [В-7]

80Б. **Воронцово, Чуприково тож**, пустошь Ижевского стана, владение Сусанны Федоровой дочери Марковой. План "В-34" утрачен. По данным экономических примечаний (ф.1355): сенной покос 18 д 180 с, лес 483 д 1736 с, неудобий 4 д 1250 с, всего 506 д 766с. [Б-3]

81. **Воронцово**, пустошь Московского уезда, Сурожского стана, владение полковника Василия Петровича Измайлова, межевал 7 сентября 1768 г. Жданов. Лес 17 д 232 с, пашня 2300 с, сенной покос 1 д 2300 с, неудобий 900 с, всего 20 д 932 с. Шифр В-3с. [Г-5]

81А. **Воскресенки**, сельцо, владение Коллегии экономии, ранее Высокопетровского монастыря, план утрачен. Селение 4 д 720 с, пашня 58 д 800 с, сенной покос 12 д 120 с, лес 390 д 991 с, неудобий 12 д 1694 с, всего 477 д 1925 с, душ 41/37. [Е-4]

82. **Воскресенское, Грибки тож**, сельцо Московского уезда, 57 округи, владение генерал маиора Александра Ивановича Глебова, межевал в 1760 г. Кочуков. Пашня 85 д 145 с, сенной покос 15 д 1554 с, лес 7 д 2358 с, селение 3 д 1170 с, бол. дорога 6 д 1800 с, дороги 2 д 154 с, болот и реч. 4 д 1050 с, кирпичные заводы 1 д, всего 126 д 931 с. Шифр В-26с. [Д-13]

83. Четвертый жеребей сельца Воскресенского, Грибки тож, владение князя Сергея Григорьевича Урусова, межевал в 1760 г. Кочуков. Пашня 27 д 2127 с, сенной покос 4 д 1792 с, лес 3 д 730 с, селение 1 д 390 с, дороги 1550 с, всего 37 д 1789 с. Шифр В-32с. [Г-13]

84. **Воскресенской**, монастырь Московского уезда, Сурожского стана, именуемый Новый Иерусалим, межевал 17 июня 1768 г. Сонин Я. Монастырь 7 д 1838 с, пустынь 25 с, гостинный двор и конюшня 1 д 178 с, сенной покос 63 д 250 с, роща 4 д, реч. 20 д 105 с, болот 12 д, под горою и дорогою 13 д 1200 с, всего 121 д 1196 с, да под конюшненным Головинским двором 1 д 200 с, Головинской пруд 5 д 100 с, Римской двор 2 д 60 с, душ 24. Шифр В-31с. [Г-6]

85. **Врашки**, пустошь Московского уезда, Сурожского стана, владение графа Сергея Павловича Ягушинского, межевал 31 июля 1773 г. Кондырев. Лес 2839 д 950 с, сенной покос 60 д 800 с, дороги 12 д 300 с, реч. 2 д 200 с, болот 2 д 200 с, всего 2966 д 50 с. Шифр В-9к. [Е-4,5]

86. **Выселки**, пустошь Дмитровского уезда, Берендеева стана, владение Коллегии экономии, межевал 22 августа 1770 г. Каверин. Сенной покос 14 д 1801 с, реч. 14 д 1139 с, лес 382 д 927 с, всего 411 д 1467 с. Шифр В-6с. [Б-7]

87. **Высокая, Высоцкая тож**, пустошь Рузского уезда, Локнашского стана, владение титулярного советника Алексея Спиридоновича Лихарева жены Анны, в споре с коллежским ассесором Николаем Васильевичем Зубовым, межевал 25 сентября 1769 г. Старков. Сенной покос 27 д 1252 с, лес 54 д 466 с, реч. 1 д 870 с, всего 83 д 188 с. Шифр В-16с. [Б-1]

88. **Высокое**, сельцо Московского уезда, Бохова стана, владение девицы, княжны Марьи Андреевны Шеховской, межевал 16 сентября 1766 г. Попов. Пашня 42 д 1484 с, лесная мелкая поросль 18 д 1950 с, лес 53 д 628 с, сенной покос 11 д, селение 2 д 1800 с, дороги 2 д 240 с, реч. 2 д 2266 с, всего 133 д 1168 с. Шифр В-28с. [Д-15]

89. **Гаврилкова**, деревня Московского уезда, Сурожского стана, владение маиора Григория Ивановича Строкина, межевал 19 мая 1771 г. Назимов. Пашня 20 д 811 с, лес 75 д 602 с, сенной покос 6 д 95 с, селение 1 д 1578 с, бол. дорога 6 д 600 с, дороги 330 с, реч. 1800 с, всего 110 д 1016 с, душ 15. Шифр Г-9с. [Г-5]

90. **Гаврилково**, пустошь Московского уезда, стана Радонеж и Бели, владение отставного капитана Петра Петровича Хитрова, межевал в 1768 г. Янкуватов. Лес 74 д 956 с, дороги 1620 с, реч. 38 с, всего 75 д 214 с. Шифр Г-22с. [Б-14]



91. **Гаврилково**, сельцо Московского уезда, Горетова стана, владение генерала Федора Ивановича Соймонова да майора Сергея Федоровича Янова, межевал в 1767 г. Нагель. Часть Янова: пашня 80 д, сенной покос 32 д ..., селение 3 д 1564 с, реч. 1 д 200 с, дороги 1 д 343 с, всего 118 д 2267 с, душ 37. Часть Соймонова: пашня 13 д 981 с, сенной покос 5 д 1075 с, селение 1460 с, реч. 457 с, дороги 600 с, всего 19 д 2173 с, душ 6. Шифр Г-18с. [Е-11]

92. **Гавшино**, пустошь Московского уезда, Бохова стана, общее владение графа Гаврилы Ивановича Головкина и тайного советника Михаила Григорьевича Сабакина, межевал 6 мая 1768 г. Качуков. Лес 29 д 1265 с, сенной покос 1 д 320 с, дороги 900 с, болот 2290 с, всего 31 д 2375 с. Шифр Г-21с. [Б-14]

93. **Глебово**, пустошь Московского уезда, Манатина Быкова Коровина стана, владение Коллегии экономии, ранее Троице Сергиевой лавры, межевал 17 октября 1767 г. Качуков. Лес 487 д 1043 с, сенной покос 123 д 721 с, дороги 5 д 1890 с, реч. 1951 с, всего 617 д 805 с. Шифр Г-17с. [Б-12,13]

94. **Глебово**, сельцо Рузского уезда, Воиначеской волости, владение вдовы, майорши Устиньи Авдеевны Соколовой, межевал 12 июня 1770 г. Старков. Пашня 311 д 2208 с, сенной покос 179 д 1969 с, лес 350 д 2070 с, селение 21 д 1700 с, бол. дорога 8 д 400 с, дороги и реч. 30 д 720 с, всего 902 д 1867 с, душ в сельце и деревне Горках 110. Шифр Г-8к. [Г-5]

95. **Глебово**, сельцо Московского уезда, Сурожского стана, владение покойного подполковника Семена Романовича Полтева дочери Татьяны, межевал 9 октября 1769 г. Жданов. Лес 11 д 1606 с, пашня 139 д 791 с, сенной покос 33 д 999 с, селение 4 д 139 с, болот 1806 с, реч. 1 д 340 с, дороги 2 д 1765 с, всего 193 д 246 с, душ 18. Шифр Г-1с. [Г-6]

96. **Голиково**, сельцо Московского уезда, Горетова стана, владение генерала майора Сергея Ивановича Боброва, было в споре, межевал в 1769 г. Нагель, утв. В 1776 г. Лавров. Пашня 89 д 978 с, лес 113 д 870 с, сенной покос 19 д 1962 с, селение 2 д 1622 с, дороги 2 д 600 с, реч. 1900 с, всего 228 д 732 с, душ 32. Шифр Г-15с. [Д-10]

97. **Головино**, сельцо Московского уезда, Сурожского стана, владение вдовы, ассесорши Прасковьи Ивановны Березниковой, межевал 7 июня 1769 г. Качуков. Пашня 62 д 762 с, лес 40 д 866 с, сенной покос 8 д 1748 с, селение 3 д 925 с, бол. дорога 5 д 1200 с, дороги 1494 с, реч. 1 д 2319 с, всего 122 д 2054 с, душ 20. Шифр Г-10с. [В-3]

98. **Голубево**, село Воскресенского уезда, владение прокурора Василия Абрамовича Похвисне-

ва, межевал 19 августа 1768 г. ... Пашня 224 д 410 с, лес 503 д 1078 с, сенной покос 15 д 421 с, селение 7 д 104 с, дороги 3 д 982 с, реч. 7 д 773 с, всего 760 д 2368 с, душ в селе и деревне Жилиной 172. Шифр Г-2к. [Г-9]

99. **Голышкино**, сельцо Московского уезда Горетова стана, владение княгини Анны Александровны Вяземской, жены капитана, князя Петра Григорьевича Вяземского, межевал 18 июня 1771 г. Назимов. Пашня 36 д 350 с, лес 32 д 2033 с, сенной покос 4 д 2193 с, селение 2 д 1330 с, дороги 1 д 660 с, пруд 860 с, всего 78 д 226 с. Шифр Г-6с. [Д-9]

100. **Гончарово**, сельцо Дмитровского уезда, Зарадомского стана, владение лейб гвардии поручика Ростислава Евграфовича Татищева, межевал 12 августа 1770 г. Головачев. Пашня 98 д, сенной покос 11 д, лес 204 д, селение 8 д, дороги 1 д 1512 с, реч. 8 д, всего 430 д 1512 с, душ 31. Шифр Г-14с. [Б-9]

101. **Гордейково**, пустошь Дмитровского уезда, Ижевского стана, владение секунд майора Сергея Алексеевича Инихова и вдов, помещиц Анны Никифоровны и Ирины Ивановны Иниховых, межевал 16 сентября 1770 г. Ланг. Лес 28 д 862 с. Шифр Г-11с. [Б-3]

102. **Горки**, деревня Дмитровского уезда, Ижевского стана, владение майора, князя Николая Михайловича Несвижского, межевал 11 августа 1770 г. Владыкин. Пашня 65 д 2148 с, сенной покос 8 д 700 с, дороги 1 д 750 с, селение 2 д 2278 с, реч. 1375 с, всего 79 д 51 с, душ 40. Шифр Г-7с. [В-4]

103. **Городищи**, пустошь Московского уезда, Горетова стана, владение покойного тайного советника Федора Абрамовича Лопухина супруги Веры Борисовны да генерала поручика, князя Сергея Васильевича Гагарина, межевал 11 сентября 1767 г. Сонин Я. Пашня 3 д 1017 с, лес 32 д 1570 с, сенной покос 1 д 2220 с, дороги и реч. 1047 с, всего 38 д 1054 с. Шифр Г-5с. [Д-8]

104. **Граворнова**, деревня Дмитровского уезда, Раменского стана, владение генерала аншефа Петра Ивановича Стрешнева, межевал 12 августа 1770 г. Каверин. Пашня 80 д 1422 с, лес 7 д 2325 с, сенной покос 11 д 1050 с, селение 7 д 387 с, дороги 1 д 1950 с, реч. 350 с, всего 109 д 284 с. Шифр Г-12с. [Б-5]

105. **Грачевка**, сельцо Московского уезда, владение лейб гвардии поручика Егора Яковлевича да гвардии прапорщика Николая Ивановича Сабуровых, межевал в августе 1768 г. Нагель. Пашня 60 д 1669 с, лес 114 д 185 с, сенной покос 4 д 440 с, селение 2 д 1816 с, дороги 1 д 477 с, реч. 2 д 148 с, всего 184 д 2035 с. Шифр Г-4с. [Г-9]



106. **Грешниково**, пустошь Московского уезда, Манатина Быкова Коровина стана, владение поручика Преображенского полку Николая Алексеевича Щепотьева, межевал 18 сентября 1766 г. Сонин Я. Лес 29 д 16 с, дороги 900 с, всего 29 д 916 с. Шифр Г-19с. [Д-12]

107. **Грибово**, сельцо Московского уезда, Манатина Быкова Коровина стана, владение премьер-майора Михаила Борисовича Неронова жены Марьи Ивановны, межевал 16 октября 1768 г. Владыкин. Пашня 1 д 1746 с, лес 83 д 840 с, сенной покос 10 д 1461 с, селение 198 с, дороги 1446 с, реч. 1000 с, всего 96 д 1801 с, душ 2. Шифр Г-16с. [А-9]

108. **Гришенево**, пустошь Московского уезда, Бохова стана, владение гвардии капитана поручика Осипа Ивановича Кожина, межевал 6 мая 1768 г. Кочуков. Лес 48 д 2181 с, сенной покос 5 д 680 с, дороги 540 с, реч. 133 с, всего 54 д 1134 с. Шифр Г-24с. [Б-15]

109. **Гришениха**, деревня Московского уезда, Бохова стана, владение генерал-фельдмаршала, сенатора и кавалера Александра Борисовича Бутурлина вдовы Екатерины Александровны, межевал ... Шелешпанской. Пашня 23 д 995 с, лес 12 д 630 с, всего 38 д 690 с, душ 14. Шифр Г-23с. [Б-14]

110. **Грязново**, сельцо Московского уезда, было владением подполковника Александра Юрьевича Нелединского Мелецкого, ныне по купчей генерала кривокошары комиссара, генерал-прокурора и кавалера Александра Ивановича Глебова, межевал в 1762 г. Байков. Пашня 52 д 840 с, сенной покос 25 д 309 с, лес 54 д 1347 с, селение 4 д 840 с, дороги 1 д 500 с, болото и пруд 28 д 122 с, всего 165 д 1558 с, душ 27. Шифр Г-20с. [Д-13]

111. **Гумнищи**, пустошь Дмитровского уезда, Зарадомского стана, владение флота капитанши Федосьи Гавриловны Колтовской, межевал 28 июля 1770 г. Полянской. Лес 29 д 234 с, прешпективная дорога 4 д, болот 5 д 432 с, реч. 785 с, всего 38 д 1451 с. Шифр Г-13с. [Б-8]

112. **Гусево**, пустошь Московского уезда, Горетова стана, владение графа Сергея Павловича Ягушинского, межевал 14 июля 1768 г. Нагель. Лес 373 д 530 с, дороги 1500 с, реч. 700 с, всего 374 д 330 с. Шифр Г-3с. [Г-8]

113. **Давыдовская**, деревня Московского уезда, Сурожского стана, владение Коллегии экономии, ранее Троице-Сергиевой лавры, межевал 4 августа 1768 г. Сонин Я. Лес 586 д 1920 с, пашня 200 д, сенной покос 13 д 1700 с, селение 4 д 200 с, болот 11 д, пруд 200 с, дороги 5 д 1500 с, всего 821 д 720 с, душ 49. Шифр Д-3с. [Е-6]

114. **Давыдовское**, сельцо Московского уезда, Горетова стана, владение графа Александра Сергеевича Строганова, межевал 17 августа 1769 г. Нагель. Лес 565 д 1379 с, пашня 368 д 1433 с, сенной покос 173 д 1233 с, селение 20 д 440 с, мельница 840 с, реч. и пруд 20 д 926 с, прешпективная дорога 36 д, бол. дорога 18 д, дороги 19 д 1639 с, всего 1221 д 1138 с, душ в сельце и деревнях Липунихе, Крутой и Дурюкиной 238. Шифр Д-5с. [Б-9]

115. **Данилково**, сельцо Московского уезда, Манатина Быкова Коровина стана, владение князя Алексея Семеновича Козловского, межевал 18 июня 1769 г. Сонин А. Лес 78 д 2130 с, пашня 85 д 1456 с, сенной покос 39 д 1891 с, селение 5 д 241 с, реч. 2350 с, дороги 3 д 2267 с, болот 1 д 528 с, всего 215 д 1246 с, душ в сельце 23, в полусельце Семеницы 8. Шифр Д-14с. [В-13]

116. **Дворягино**, пустошь Рузского уезда, Воиначеской волости, общее владение надворного советника Петра и коллежского assessора Василия Ивановичей Богдановых, межевал 1 июня 1770 г. Старков. Лес 49 д 29 с, сенной покос 52 д 20 с, дороги 500 с, реч. 2 д 600 с, всего 103 д 1149 с. Шифр Д-7с. [Г-4]

117. **Дедешина**, деревня Рузского уезда, Воиначеской волости, владение полковника Василия Петровича Измайлова, межевал 7 июля 1770 г. Старков. Пашня 164 д 1370 с, лесная мелкая поросль 11 д 1250 с, лес 193 д 1511 с, селение 6 д 2130 с, бол. дорога 6 д 1500 с, дороги 14 д 680 с, всего 486 д 731 с, душ 27. Шифр Д-1с. [Г-5]

118. **Дедово**, сельцо Московского уезда, Горетова стана, владение статского советника Ивана Васильевича Зиновьева, межевал 12 сентября 1767 г. Сонин Я. Лес 223 д 1856 с, пашня 80 д 2112 с, сенной покос 23 д 1230 с, селение 6 д 488 с, бол. дорога 3 д 1680 с, дороги 1 д 250 с, пруд 1 д 1072 с, реч. 1461 с, всего 341 д 149 с, душ 49. Шифр Д-4с. [Е-9]

119. **Денишкина**, деревня Дмитровского уезда, Ижевского стана, владение прапорщиков Николая и Якова Яковлевичей Шиповых, межевал 14 августа 1770 г. Ланг. Пашня 86 д 1532 с, сенной покос 60 д, лес 105 д 1358 с, селение 11 д 2200 с, дороги 2 д 1800 с, реч. 2 д 1500 с, болот 2 д 972 с, всего 271 д 2162 с, душ 48. Шифр Д-12с. [Б-3]

120. **Дергайково**, сельцо Московского уезда, Сурожского стана, владение отставного прапорщика Николая Михайловича Нащюкина жены Натальи Никитичны, межевал 18 июня 1769 г. Жданов. Лес 68 д 1640 с, роца 528 с, пашня 55 д 1882 с, сенной покос 22 д 995 с, селение 2 д 1660 с, мельничное строение и двор 820 с, реч. 5 д 1374 с, дороги 4 д



750 с, болот 3 д 490 с, всего 163 д 539 с, душ 16. Шифр Д-8с. [Д-5]

121. **Деревягино**, пустошь Звенигородского уезда, Тростенского стана, владение Коллегии экономии, ранее Воскресенского Новоиерусалимского монастыря, межевал 14 июля 1768 г. Перхуров. Лес и сенной покос 58 д 1510 с, реч. 240 с, дороги 2040 с, всего 59 д 1390 с. Шифр Д-9с. [Е-4]

122. **Детково**, сельцо Московского уезда, Горетова стана, владение ротмистра Ивана Федоровича Талызина, межевал 16 мая 1768 г. Нагель. Пашня 180 д 1355 с, лес 380 д 1269 с, сенной покос 33 д 2020 с, селение 9 д 1816 с, дороги 4 д 1800 с, реч. 5 д 902 с, всего 620 д 1960 с. Шифр Д-2с. [Д-9]

123. **Деулиха, Соболево тож**, пустошь Рузского уезда, Воиначеской волости, общее владение полковника Алексея да майора Михаила Александровичей Кумашевых, в споре с Иниховыми, межевал 28 мая 1770 г. Старков. Лес 12 д 750 с, сенной покос 15 д 570 с, дороги 3 д 60 с, реч. 1 д 520 с, всего 31 д 1900 с. Шифр Д-6с. [В-4]

124. **Дмитрикова**, деревня Московского уезда, Сурожского стана, владение девицы Анны Ивановны Волынской, межевал в мае 1769 г. Кочуков. Пашня 8 д 723 с, лес 48 д 2047 с, сенной покос 23 д 1007 с, селение 496 с, дороги 1890 с, реч. 592 с, всего 81 д 1955 с, душ 5. Шифр Д-10с. [Г-4]

125. **Долгиниха**, деревня Московского уезда, Бохова стана, владение генерал аншефов и ковалеров, князя Ивана Андреевича Прозоровского да Василия Ивановича Суворова да двух братьев, майора Василия да лейб гвардии порутчика Федора Прокофьевичей Соковниных, межевал 8 мая 1769 г. Шелешпанской. Селение 7 д 405 с, пашня 177 д 238 с, лес 32 д 1147 с, всего 216 д 1790 с, душ 33. Шифр Д-15с. [Б-14]

126. **Драчево**, село Московского уезда, Манатина Быкова Коровина стана, владение Коллегии экономии, ранее Троице Сергиевой лавры, межевал 16 июня 1768 г. Шелешпанской. Пашня 536 д 28 с, лес 183 д 348 с, сенной покос 122 д 52 с, селение ..., реч. 67 д 156 с, всего 929 д 984 с, душ в селе и деревне Протасове 90. Шифр Д-16к. [Б-14]

127. **Дуплево**, сельцо Московского уезда, Сурожского стана, владение секунд майора, князя Николая Михайловича Несвижского, межевал 1 июня 1769 г. Кочуков. Пашня 68 д 507 с, лес 39 д 620 с, селение 3 д 1812 с, бол. дорога 5 д 240 с, дороги 462 с, пруд 694 с, всего 116 д 1935 с, душ 45. Шифр Д-11с. [Г-4]

128. **Дьяково**, пустошь Дмитровского уезда, Ижевского стана, владение княгини Натальи Ивановны Хованской, межевал 16 сентября 1770 г.

Ланг. Сенной покос 20 д 700 с, лес 59 д 1854 с, дороги 1 д 900 с, реч. 780 с, всего 81 д 1834 с. Шифр Д-13с. [Б-3]

129. **Егорьевское**, сельцо Московского уезда, Сурожского стана, владение надворного советника Андрея Петровича Наумова, межевал 7 августа 1773 г. Кондырев. Пашня 19 д 284 с, лес 55 д 1550 с, сенной покос 8 д 800 с, селение 1600 с, дороги 2200 с, реч. 1400 с, всего 85 д 634 с, душ 13. Шифр Е-2с. [Е-4]

130. **Едромино**, сельцо Московского уезда, Сурожского стана, владение секунд майора Василия Алексеевича Лопухина, межевал в мае 1769 г. Кочуков. Пашня 85 д 1420 с, лес 58 д 565 с, сенной покос 8 д 46 с, селение 3 д 1312 с, бол. дорога 11 д, дороги 1 д 375 с, реч. 1600 с, всего 167 д 2318 с, душ 47. Шифр Е-3с. [Г-4]

131. **Елизарково**, пустошь Московского уезда, Бохова стана, общее владение генерала майора Якова Яковлевича Протасова и секунд майора Ивана Яковлевича Коптева, межевал 9 мая 1768 г. Кочуков. Лес 20 д 484 с, дороги 648 с, всего 20 д 1132 с. Шифр Е-9с. [Б-14]

132. **Еремеево**, село Московского уезда, Горетова стана, владение Коллегии экономии, ранее Вознесенского девичьего монастыря, межевал 29 мая 1768 г. Сонин Я. Лес 2260 д 488 с, пашня 1095 д 1003 с, сенной покос 186 д 546 с, селение 49 д 1526 с, церковь и кладбище 840 с, дороги 30 д 1800 с, реч. 6 д 296 с, всего 3628 д 1699 с, душ в селе 16, в сельце Алексине 102, в деревнях: Подпорина 78, Одоевцова 91, Лисавина 56. Шифр Е-1к. [Г-8]

133. **Еремкино**, пустошь Московского уезда, Манатина Быкова Коровина стана, владение полковника Николая Ивановича Алмазова, межевал 15 августа 1766 г. Попов. Перелог и лесная мелкая поросль 14 д 22 с, дороги 13 с, всего 14 д 35 с. Шифр Е-7с. [Д-13]

134. **Ермолиха**, пустошь Московского уезда, Манатина Быкова Коровина стана, владение графини Екатерины Ивановны Разумовской, межевал 17 июля 1767 г. Крузе. Лес 20 д 233 с, овраг 736 с, всего 20 д 969 с. Шифр Е-6с. [В-12]

135. **Ерутино**, пустошь Московского уезда, Бохова стана, владение вдовы, титулярной советницы Марьи Никитичны Арцыбашевой, межевал в мае 1768 г. Кочуков. Пашня 21 д 2100 с, лес 101 д 2055 с, сенной покос 5 д 1140 с, дороги 1 д 340 с, реч. 1 д 1225 с, всего 131 д 2060 с. Шифр Е-8с. [Б-14]

136. **Есинова**, деревня Дмитровского уезда, Зарадомского стана, общее владение вдовы, флота капитанши второго ранга Федосьи Гавриловны Колтовской и князя Николая Михайловича Несвиж-



ского, межевал 7 августа 1770 г. Головачев. Пашня 93 д, лес 201 д 429 с, сенной покос 23 д, селение 9 д, бол. дорога 30 д 120 с, дороги 2 д 900 с, реч. 1 д 1752 с, всего 360 д 801 с, душ 76. Шифр Е-4с. [Б-9]

136А. Из дачи деревни Есиповой отмежевана земля князя Николая Михайловича Несвижского, межевал 7 августа 1770 г. Головачев. Лес 173 д 1266 с, бол. дорога 21 д 360 с, дороги 1380 с, болот 1 д 1110 с, всего 196 д 1716 с. Шифр В-33с. [Б-9]

137. **Жаворонки**, сельцо Московского уезда, бывшее владение вдовы Анны Михайловны Милославской, а ныне по купчей за полковником Петром Афонасьевичем Бекетовым, межевал в 1757 г. Азарьев. Пашня 184 д 2049 с, сенной покос 36 д 1270 с, лес 169 д 1757 с, селение 7 д 1142 с, дороги 2 д 900 с, реч. 5 д 1100 с, болот 4 д 2377 с, всего 410 д 1726 с, душ в сельце нет, в деревне Семеновой 51. Шифр Ж-8с. [Г-13]

138. **Жарково**, пустошь Дмитровского уезда, Ижевского стана, общее владение княгини Натальи Федоровны Шеховской и порутчицы Натальи Алексеевны Пашковой, межевал 6 сентября 1770 г. Ланг. Сенной покос 12 д 800 с, лес 81 д 484 с, реч. 450 с, всего 93 д 1734 с. Шифр Ж-5с. [Б-3]

139. **Жегалово**, сельцо Московского уезда, Горетова стана, владение Коллегии экономии да прокурора Федора Федоровича Радилова, межевал 25 июля ... Нагель. Пашня 48 д 1640 с, лес 14 д 915,5 с, селение 2399 с, дороги 135 с, реч. 690 с, всего 79 д 833,5 с, душ 15. Шифр Ж-7с. [Г-11]

140. **Железниково, Медвенсково тож**, сельцо Рузского уезда, Воиначеской волости, владение коллежского советника, директора Сенатской типографии Сергея Саввича Волчкова, межевал 14 июля 1770 г. Старков. Пашня 96 д 2138 с, лесная мелкая поросль 27 д 877 с, сенной покос 48 д 180 с, лес 15 д 1350 с, селение 8 д 429 с, дороги и реч. 6 д 2000 с, всего 202 д 2174 с, душ 36. Шифр Ж-2с. [Г-5]

141. **Жердино**, пустошь Московского уезда, Бохова стана, общее владение флота капитана Ивана Михайловича Грязнова и лейб гвардии капитана порутчика Осипа Ивановича Кожина, межевал в мае 1768 г. Кочуков. Лес 14 д 492 с, сенной покос 8 д 148 с, дороги 452 с, реч. 1565 с, всего 23 д 267 с. Шифр Ж-10с. [В-14]

142. **Жилина**, деревня Московского уезда, Сурожского стана, владение бригадира Николая Александровича Губина, межевал 18 мая 1771 г. Назимов. Пашня 64 д 506 с, лес 106 д 81 с, сенной покос 28 д 188 с, селение 2 д 806 с, дороги 2 д 1980 с, реч. 1 д 625 с, всего 204 д 1786 с, душ 36. Шифр Ж-3с. [Д-5]

143. **Жилина**, деревня Московского уезда, 110 округа, владение порутчика Федора Ивановича Майкова, межевали в 1763 г. Панов и Родичев. Пашня 55 д 880 с, сенной покос 15 д 2350 с, лес 119 д 2289 с, селение 2 д 307 с, дороги 2 д 1333 с, реч. 3 д 1322 с, всего 199 д 1281 с, душ 8. Шифр Ж-6с. [Б-10]

144. **Жихарево**, сельцо Московского уезда, Сурожского стана, владение генерал аншефа, с-я императорского величества камер гера, сенатора и обоих российских орденов Белого Орла и Святыя Анны кавалера, графа Петра Борисовича Шереметева, межевал 28 сентября 1769 г. Жданов. Лес 43 д 731 с, пашня 14 д 991 с, сенной покос 7 д 513 с, селение 1 д 1816 с, пруд 403 с, реч. 1 д 540 с, дороги 1936 с, всего 68 д 2130 с, душ 9. Шифр Ж-1с. [Д-6]

145. **Журавлево**, пустошь Московского уезда, Сурожского стана, владение полковника Ивана Михайловича Самарина жены Прасковьи Васильевны, межевал в июле 1769 г. Кочуков. Пашня 22 д 893 с, лес 521 д 2144 с, сенной покос 19 д 2143 с, дороги 3 д 1137 с, реч. 19 д 2264 с, всего 647 д 1381 с. Шифр Ж-4с. [В-4]

146. **Заболотье**, сельцо Московского уезда, 119 округа, владение князя Якова Петровича Шеховского, межевано в 1759 г. под главною дирекциею Петра Ивановича Шувалова. Пашня 205 д 1244 с, селение 10 д 120 с, сенной покос 44 д 1326 с, лес 42 д 311 с, дороги 4 д 1113 с, пруд 1006 с, болот 15 д 1206 с, всего 326 д 190,5 с. Шифр З-30с. [Д-13]

147. **Завязово**, сельцо Звенигородского уезда, Тростенского стана, владение коллежского ассесора Михаила Михайловича Балка, межевал 8 августа 1767 г. Перхуров. Пашня 310 д 80 с, лес 453 д 826 с, сенной покос 380 д 1200 с, селение 18 д 1292 с, дороги 9 д 1800 с, реч. 2 д 1300 с, всего 1174 д 1698 с, душ в сельце и деревнях Тарховой и Выголовой 266. Шифр З-10к. [Ж-4]

148. **Затесово**, пустошь Московского уезда, Манатина Быкова Коровина стана, владение Коллегии экономии, межевал 15 июня 1767 г. Крузе. Лес 167 д 977,5 с, дороги 1500 с, всего 168 д 77,5 с. Шифр З-26с. [Г-12]

149. **Зенкино**, сельцо Рузского уезда, Воиначеской волости, общее владение полковника Василия Петровича Измайлова и надворного советника Григория Петровича Петелина, межевал 13 июля 1770 г. Старков. Пашня 85 д 30 с, сенной покос 36 д 900 с, селение 10 д 700 с, дороги 5 д 1830 с, реч. 2 д 400 с, всего 139 д 1460 с, душ 43. Шифр З-1с. [Г-6]

150. **Знаменское, Марьино тож**, село Московского уезда, Горетова стана, владение полковника Петра Андреевича Толстова, межевал 19 мая 1768 г.



Головачев. Пашня 233 д 950 с, сенной покос 48 д 152 с, лес 32 д 226 с, перелог и лесная мелкая поросль 106 д 166 с, селение 8 д 1242 с, дороги 1 д 1120 с, реч. 8 д 1286 с, всего 438 д 372 с, душ 78. Шифр 3-18с. [Е-10]

151. **Знаменское, Иевлево тож**, село Московского уезда, Горетова стана, владение гвардии поручика Николая Алексеевича Щепотьева, межевал 21 августа 1767 г. Нагель. Пашня 47 д 1607 с, лес 96 д 1343 с, сенной покос 17 д 1563 с, селение 12 д 638 с, дороги 4 д 300 с, реч. 2 д 2360 с, всего 781 д 611 с, душ в селе и деревнях Чураковой и Владышне 71. Шифр 3-19с. [В-11]

152. **Знаменское, Холм тож**, село Московского уезда, Горетова стана, владение князя Дмитрия Михайловича Голицына, межевал 15 июля 1768 г. Грачев. Лес 830 д 820 с, пашня 170 д 600 с, сенной покос 83 д 600 с, селение 3 д 1745 с, реч. 3 д 1140 с, дороги 2 д 600 с, всего 1093 д 705 с, душ 7. Шифр Х-2с. [Г-8]

153. **Зубариха**, пустошь Московского уезда, Бохова стана, общее владение графа Гаврилы Ивановича Головкина и флота капитана Ивана Михайловича Грязнова, межевал 10 июня 1768 г. Кочуков. Лес 45 д 760 с, сенной покос 2 д 1680 с, реч. 800 с, всего 48 д 840 с. Шифр 3-32с. [Б-15]

154. **Ивакино**, пустошь Московского уезда, Горетова стана, владение майора Ивана Плещеева, межевал 4 августа 1768 г. Нагель. Лес 60 д 2274 с, дороги 615 с, ..., всего 68 д 1819 с. Шифр И-6с. [Г-9]

155. **Иванково**, пустошь Московского уезда, Сурожского стана, владение действительного тайного советника, сенатора и ковалера Адама Васильевича Алсуфьева да покойного генерал-майора Ивана Михайловича Волконского дочери Анны да вдовы, княгини Софьи Алексеевны Волконской, межевал 9 сентября 1768 г. Сонин А. Лес 3 д 1250 с, пашня 9 д 1108 с, сенной покос 5 д, дороги 1500 с, реч. 1200 с, всего 19 д 258 с. Шифр И-10с. [Д-4]

156. **Иванково**, пустошь Московского уезда, Сурожского стана, владение вдовы, княгини Софьи Алексеевны Волконской, межевал 23 августа 1769 г. Сонин А. Лес 99 д 1200 с, сенной покос 14 д 91 с, реч. 400 с, дороги 1400 с, всего 114 д 1718 с. Шифр И-11с. [Д-3]

157. **Иванково**, пустошь Дмитровского уезда, Ижевского стана, владение секунд-майора Ивана Ивановича Трусова, межевал 16 сентября 1770 г. Ланг. Сенной покос 31 д 800 с, лес 63 д 358 с, дороги 2 д 1200 с, всего 96 д 2358 с. Шифр И-13с. [Б-3]

158. **Ивановская**, деревня Дмитровского уезда, Вышегородского стана, владение Коллегии эконо-

номии, ранее Троице-Сергиевой лавры, межевал 25 сентября 1769 г. Головачев. Пашня 278 д 523 с, сенной покос 22 д 231 с, лес 39 д 191 с, перелог и лесная мелкая поросль 17 д 97 с, селение 11 д 875 с, дороги 4 д 1100 с, реч. 26 д 47 с, всего 398 д 664 с, душ в деревнях Ивановской и Муракиной 96. Шифр И-18с. [Б-13]

159. **Ивановское**, сельцо Московского уезда, Горетова стана, владение Коллегии экономии, ранее Синодального ведомства, межевал 17 сентября 1769 г. Нагель. Лес 494 д 1615 с, пашня 239 д 1851 с, мельничное строение 528 с, прешпективная дорога 31 д 1380 с, дороги 5 д 1890 с, болот 54 д 1111 с, реч. 1 д 1170 с, всего 880 д 1991 с, душ в сельце и деревне Уской 117. Шифр И-14с. [Д-11]

160. **Ивановское**, сельцо Московского уезда, Сурожского стана, владение Коллегии экономии, ранее Пафнутьева монастыря, состояло в споре с сельцом Сокольским полковника Ивана Алексеевича Казаринова, межевал 12 июня 1768 г, утв. 2 августа 1778 г. Лавров. Пашня 183 д 2006 с, лес 150 д 1182 с, сенной покос 58 д 25 с, селение 5 д 880 с, дороги 4 д 740 с, реч. 7 д 844 с, всего 409 д 877 с, душ 108. Шифр И-2с. [Е-7]

161. **Ивановское**, сельцо Московского уезда, 113 округа, владение генерал-поручика Василия Васильевича Нарышкина, межевал в 1763 г. Суков и Ураков. Пашня 118 д 1930 с, сенной покос 34 д 410 с, лес 266 д 1629 с, селение 22 д 110 с, пруд 5 д 2284 с, реч. 16 д 230 с, дороги 5 д 349 с, всего 468 д 2142 с, душ в сельце и деревне Филисовой 53. Шифр И-16с. [В-13]

162. **Ивановское, Сатки тож**, село Московского уезда, Горетова стана, владение тайного советника Федора Аврамовича Лопухина жены Веры Борисовны, межевал в 1767 г. Сонин Я. Пашня 217 д 1662 с, лес 343 д 1348 с, сенной покос 45 д 1768 с, селение 10 д 1748 с, бол. дорога 19 д 1492 с, дороги 2 д 1374 с, реч. 1 д 896 с, пруды 800 с, болот 1348 с, всего 639 д 436 с, душ в селе, деревне Лениной и Борисовской слободке 114. Шифр И-7с. [Д-8]

163. **Ивановское, Белавино тож**, село Дмитровского уезда, Зарадомского стана, общее владение генерал-майора Федора Григорьевича и надворного советника Николая Ивановича Колычевых, межевал 9 августа 1770 г. Полянской. Пашня 216 д 2016 с, лес 852 д 20 с, селение 19 д 1266 с, болот 3 д 2238 с, реч. 2 д 1448 с, дороги 5 д 757 с, всего 1100 д 545 с. Шифр И-8с. [Б-8]

164. **Избищи**, сельцо Московского уезда, Сурожского стана, владение князя Якова Петровича Шеховского, вдовы Пелагеи Ивановны Лукиной, полковника Василия Петровича Измайлова, артил-



лерии майора Михаила Данилова жены Екатерины Семеновны, межевал 9 октября 1769 г. Жданов. Лес 60 д 1802 с, пашня 76 д 1370 с, сенной покос 15 д 68 с, селение 1860 с, дороги 3 д 300 с, всего 156 д 600 с, душ 6. Шифр И-1с. [Г-6]

165. **Ильи Пророка что на Городищах**, церковная земля Московского уезда, Сурожского стана, межевал 9 июня 1768 г. Сонин Я. Пашня 41 д 452 с, лес 3 д 600 с, сенной покос 4 д, селение 1 д 1612 с, церковь и кладбище 20 с, дороги 1213 с, пруд 15 с, овраги 2 д 600 с, всего 52 д 2112 с. Шифр И-3с. [Д-6]

166. **Ильино**, сельцо Московского уезда, Сурожского стана, владение полковника Василия Петровича Измайлова да надворного советника Григория Петровича Петелина, межевал 10 октября 1769 г. Жданов. Пашня 43 д 962 с, сенной покос 5 д 929 с, селение 2 д 1901 с, реч. 920 с, дороги 1 д 1629 с, всего 53 д 1523 с, душ 51. Шифр И-4с. [Г-6]

167. **Исаево**, сельцо Дмитровского уезда, Берендеевского стана, общее владение полковника Ивана Михайловича Самарина жены Прасковьи Васильевны, артиллерии майора Михаила Васильевича Данилова жены Екатерины Семеновны, вдовы, капитанши Афросиньи Павловны Критниковой, межевал 25 августа 1770 г. Каверин. Пашня 49 д 1408 с, сенной покос 13 д 725 с, лесная мелкая поросль 25 д 118 с, реч. 9 д 519 с, дороги 1 д 844 с, всего 99 д 418 с. Шифр И-9с. [Б-5]

168. **Исаково**, пустошь Московского уезда, Сурожского стана, владение Коллегии экономии, ранее Савы Сторожевского монастыря, межевал в мае 1769 г. Кочуков. Лес 63 д, сенной покос 6 д 1090 с, дороги 1662 с, реч. 1050 с, всего 70 д 1402 с. Шифр И-12с. [Д-4]

169. **Исаково**, сельцо Московского уезда, стана Радонеж и Бели, владение отставного капитана Петра Петровича Хитрова, межевал 9 июня 1768 г. Шелешпанской. Селение 8 д 2025 с, пашня 117 д 184 с, лес 124 д 2029 с, дороги 1410 с, реч. 920 с, всего 250 д 1868 с, душ 49. Шифр И-17с. [А-14]

170. **Кадниково**, пустошь Московского уезда, Сурожского стана, владение полковника Василия Петровича Измайлова, межевал 30 июля 1769 г. Сонин А. Лес 63 д 855 с, сенной покос 2 д 1963 с, дороги 360 с, всего 66 д 778 с. Шифр К-19с. [Г-4]

171. **Казариново**, пустошь Звенигородского уезда, Городского стана, владение подполковника Михаила Ивановича Ярославова, межевал 10 сентября 1767 г. Перхуров. Сенной покос 14 д 1659 с, лес 30 д, болот 2000 с, всего 45 д 1259 с. Шифр К-3с. [Ж-6]

172. **Калинкино**, пустошь Дмитровского уезда, Ижевского стана, владение генерал поручика

Ивана Васильевича Левашева, межевал 4 октября 1769 г. Старков. Лес 83 д 2221 с, сенной покос 43 д 120 с, дороги 1 д 600 с, реч. 4 д 800 с, всего 132 д 1341 с. Шифр К-25с. [В-3,4]

173. **Каменка**, деревня Московского уезда, Горетова стана, владение Коллегии экономии, ранее Псковского Печерского монастыря, межевал 9 августа 1768 г. Нагель. Пашня 104 д 1448 с, лес 51 д 1167 с, сенной покос 4 д 1841 с, селение 7 д 1918 с, дороги 1 д 1420 с, реч. 3 д 160 с, всего 181 д 701 с, душ 41. Шифр К-10с. [Г-9]

174. **Канаево**, село Московского уезда, Бохова стана, владение генерал майора Якова Яковлевича Протасова и майора Ивана Яковлевича Лаптева, межевал 12 мая 1769 г. Шелешпанской. Селение 7 д 1180 с, пашня 121 д 1442 с, болот и реч. и дороги 6 д 1870 с, всего 135 д 2092 с, душ 28. Шифр К-44с. [Б-14]

175. **Каризино**, три части пустоши Московского уезда, было владение ротмистра Алексея Васильевича Исленьева, ныне по купчей вдовы Аграфены Федотовны Татищевой, межевал в 1764 г. Азарьев. Лес 34 д 382 с, дороги 1500 с, болот 1 д 2160 с, всего 36 д 1642 с. Шифр К-39с. [Д-13]

175А. Четвертая часть пустоши Каризиной тех же владельцев, межевал в 1764 г. Азарьев. Лес 11 д 1929 с, дороги 540 с, пруд 480 с, всего 12 д 549 с. Шифр К-38с.

176. **Карино**, пустошь Московского уезда, 52 округа, владение полковника Николая Ивановича Алмазова, межевали в 1764 г. Азарьев и Ураков. Пашня 4 д 1002 с, сенной покос 2 д 160 с, лес 10 д 2032 с, всего 17 д 794 с. Шифр К-36с. [Д-13]

176А. Земля в добавок к пустоши Кариной от сельца Грязнова, межевано в 1764 г. Лес 8 д 2396 с. Шифр А-26с.

176Б. Земля к пустоши Кариной, отмежевали в 1764 г. от села Афонасова и сельца Чивирева Азарьев и Ураков. Лес 25 д 1506 с. Шифр К-40с.

177. **Карцово**, сельцо Дмитровского уезда, Раменского стана, владение Коллегии экономии, межевал 17 августа 1770 г. Каверин. Пашня 486 д 1976 с, лес 225 д 126 с, сенной покос 49 д 1100 с, селение 17 д 2016 с, дороги 6 д 150 с, реч. 47 д 875 с, всего 832 д 1443 с, душ 166. Шифр К-17с. [В-5]

178. **Кастрово**, пол сельца Московского уезда, Сурожского стана, владение секунд майора Гаврилы Ивановича Строкина, межевал 21 июля 1769 г. Сонин А. Роща 1 д 2056 с, пашня 64 д 23 с, сенной покос 17 д 1320 с, селение 1 д 450 с, реч. 2 д 1486 с, дороги 1350 с, всего 87 д 1893 с, душ 11. Шифр К-20с. [Д-5]



179. **Киово**, село Московского уезда, Манатьина Быкова Коровина стана, владение графа Ивана Ларионовича Воронцова, межевал 7 июня 1767 г. Крузе. Селение 37 д 1407 с, пашня 665 д 2331 с, сенной покос 54 д 230 с, лес 1847 д 1934 с, лес 124 д 466 с, бол. дорога 25 д 2100 с, дороги 11 д 1770 с, реч. 35 д 2366 с, всего 2803 д 604 с. Шифр К-32к. [В-12]

179А. Писцовая церковная земля церкви Нерукотворенного Образа в селе Киеве, межевали 15 июля 1767 г. Крузе и Шульгин. Церковь и кладбище 420 с, селение 2 д 1724 с, пашня 15 д 1755 с, сенной покос 25 д 840 с, всего 43 д 2339 с. Шифр 3-23с.

180. **Киреево**, село Московского уезда, 20 округи, владение графа Александра Борисовича Бутурлина, межевано в 1759 г. под главною дирекциею государственного межевщика, генерал фелтцейх-мейстера, сенатора, ея императорского величества генерал адъютанта, действительного камер гера, лейб кампани подпорутчика и ковалера орденов Святого Апостола Андрея, Белого Орла, Святого Александра Невского и Святые Анны Петра Ивановича Шувалова. Пашня 149 д 825 с, сенной покос 10 д 421 с, лес 44 д 594 с, селение 3 д 1179 с, дороги 2 д 300 с, реч. 6 д 898 с, всего 216 д 417с. (владение состоит из двух частей, разделенных узкой полосой земли Московского уезда) Шифр К-35с. [Д-12]

181. **Киселева**, деревня Московского уезда, Сурожского стана, владение майора Григория Ивановича Строкина, межевал 16 мая 1771 г. Назимов. Пашня 44 д 785 с, лес 18 д 248 с, сенной покос 8 д 800 с, селение 1 д 402 с, дороги и реч. 2 д 1019 с, всего 74 д 854 с, душ 30. Шифр К-7с. [Д-5]

182. **Климово**, пустошь Московского уезда, Сурожского стана, владение княгини Софьи Алексеевны Волконской, межевал 10 сентября 1769 г. Сонин А. Лес 93 д 412 с, пашня 25 д 1784 с, сенной покос 12 д 1011 с, мельница 888 с, дороги 1 д 2100 с, реч. 1 д 660 с, всего 134 д 2055 с. Шифр К-22с. [Д-4]

183. **Клопынно**, пустошь Московского уезда, Горетова стана, владение Коллегии экономии, межевал 4 августа 1768 г. Нагель. Лес 130 д 25 с, дороги 779 с, реч. 1 д 1676 с, всего 132 д 80 с. Шифр К-11с. [Г-9]

184. **Клюшниково**, пустошь Московского уезда, Сурожского стана, владение генерал порутчика Адама Васильевича Алсуфьева, ... (утрач.). Сенной покос 1240 с, лес 60 д 1882 с, неудобий 590 с, всего 61 д 1312 с. Шифр К-23с. [Д-4]

185. **Козино**, село Московского уезда, Горетова стана, владение Коллегии экономии, ранее Ново-

девичьего монастыря, межевал 27 сентября 1767 г. Головачев. Пашня 537 д 1630 с, перелог и лесная мелкая поросль 504 д 48 с, лес 288 д 456 с, сенной покос 60 д 184 с, селение 11 д 1761 с, дороги 7 д 930 с, реч. 24 д 1952 с, всего 1433 д 1161 с, душ в селе и деревне Нефедьевой 93. Шифр К-13к. [Д-9]

185А. Земля церкви Иоанна Златоуста села Козина, межевал 1 октября 1767 г. Головачев. Пашня 14 д 2150 с, сенной покос 4 д 256 с, лес 13 д 2394 с, всего 33 д. Шифр 3-8с.

186. **Козмодемьянское**, село Московского уезда, Сурожского стана, владение флота лейтенанта Николая Васильевича Квашнина, межевал 29 июля 1773 г. Кондырев. Пашня 122 д 610 с, лес 140 д 690 с, сенной покос 12 д 1300 с, селение 3 д 1524 с, дороги 3 д 170 с, реч. 1 д 180 с, всего 282 д 2074 с, душ 27. Шифр К-5с. [Е-5]

186А. Земля, отписанная из села Козмодемьянского в государственные дачи, межевал 26 июля 1773 г. Кондырев. Лес 7 д 2164 с. Шифр К-4с.

187. **Козмодемьянское**, (Кузьмодемьянское) село Московского уезда, Горетова стана, было владение князя Никиты Андреевича Хованского, ныне полковника Алексея Даниловича Дурново, межевал 25 августа 1767 г. Перов. Пашня 112 д 1199 с, лес 256 д 1139 с, сенной покос 22 д 1698 с, селение 3 д 758 с, церковь и кладбище 900 с, дороги 4 д 1344 с, реч. 2 д 703 с, всего 402 д 541 с, душ 72. Шифр К-1с. [Д-8]

188. **Колпаки**, деревня Рузского уезда, Локнашского стана, владение коллежского ассесора Николая Васильевича Зубова, межевал 18 августа 1769 г. Старков, утв. в 1772 г. Языков. Пашня 28 д 1459 с, сенной покос 15 д 1200 с, лес 21 д 324 с, селение 2 д 250 с, дороги и реч. 1 д 1320 с, всего 68 д 2153 с, душ 16. Шифр К-27с. [Б-1]

189. **Колычево**, село Дмитровского уезда, Берендеева стана, владение коллежского советника Петра Ивановича Лопухина, межевал 23 августа 1770 г. Шевелев. Пашня 194 д 1218 с, лес 670 д 869 с, сенной покос 11 д 2101 с, селение 13 д 1311 с, дороги, которые все в пристойных местах 4 д 1700 с, реч. 21 д 1570 с, всего 916 д 1569 с, душ в селе и деревнях Куриловой и Полежайке 62. Шифр К-28с. [Б-7]

190. **Коргошино**, сельцо Московского уезда, Бохова стана, владение Коллегии экономии, ранее Высокопетровского монастыря, межевал 19 ноября 1766 г. Кочуков. Пашня 99 д 1080 с, перелог и лесная мелкая поросль 73 д 145 с, лес 27 д 944 с, сенной покос 20 д 751 с, селение 4 д 1600 с, дороги 2 д 1240 с, реч. 6 д 784 с, всего 233 д 1744 с, душ 35. Шифр К-41с. [Г-15]



191. **Коренки**, деревня Московского уезда, Сурожского стана, владение Коллегии иностранных дел секретаря Алексея Дмитриевича Львова жены Анны Ивановны, межевал в июне 1769 г. Кочуков. Пашня 87 д 1490 с, лес 68 д 243 с, сенной покос 6 д, селение 4 д 1790 с, бол. дорога 5 д 690 с, дороги 1 д 111 с, реч. 1500 с, всего 173 д 1024 с, душ 47. Шифр К-26с. [В-3]

192. **Коростова**, деревня Московского уезда, Горетова стана, владение вдовы, княгини Авдотьи Ивановны Кольцовой Мосальской, в споре с сельцом Ивановским, межевал 10 сентября 1769 г. Нагель. Лес 82 д 1157 с, пашня 38 д 505 с, сенной покос 13 д 1206 с, селение 1 д 868 с, дороги 2 д, пруды 2304 с, реч. 550 с, всего 138 д 1790 с, душ 22. Шифр К-29с. [Д-10]

193. **Корытино**, пустошь Московского уезда, Горетова стана, владение умершего секретаря Василия Дмитриевича Бунина, межевал 2 октября 1767 г. Перов. Лес 11 д 503 с, дороги и реч. 1184 с, всего 11 д 1687 с. Шифр К-12с. [Е-9]

194. **Костьково**, пустошь Московского уезда, Горетова стана, владение Коллегии экономии, ранее Троице Сергиевой лавры, межевал 9 июня 1768 г. Нагель. Лес 54 д 2250 с. Шифр К-30с. [Д-10]

195. **Котово**, сельцо Московского уезда, Сурожского стана, владение полковника Василия Ивановича Шатилова жены Марьи Ивановны, вдовы, поручицы Катерины Григорьевны и сына ее, лейб-гвардии солдата Сергея Иевлевича Сипягиных, девицы Анны Максимовны Буниной да прапорщика Николая Михайловича Нащокина, межевал 2 августа 1773 г. Кондырев. Пашня 235 д 812 с, лес 520 д 144 с, сенной покос 13 д 1466 с, селение 11 д 2000 с, дороги 8 д 300 с, реч. 13 д 2160 с, всего 802 д 2082 с. Шифр К-21к. [Д-5]

196. **Кречково**, сельцо Московского уезда, Сурожского стана, владение отставного прапорщика Николая Михайловича Нащокина да капитана, князя Дмитрия Борисовича Сонцова Засекина, межевал 29 сентября 1769 г. Жданов. Лес 49 д 391 с, пашня 99 д 270 с, сенной покос 2 д 516 с, селение 5 д 842 с, пруды 2315 с, болот 11 д 490 с, дороги 3 д 1287 с, реч. 525 с, всего 171 д 1836 с, душ в сельце и деревне Сипягиной 34. Шифр К-6с. [Д-6]

197. **Крюкова**, деревня Московской губернии, владение графа Ивана Павловича Кутайсова, межевал 28 мая 1767 г. Сонин Я. Пашня 250 д 300 с, сенной покос 68 д 450 с, лес 1095 д 1451 с, селение 4 д 100 с, бол. дорога 16 д, дороги 7 д, реч. 2 д 200 с, болот 6 д, всего 1440 д 111 с, душ 67. Шифр К-2к. [Д-7]

198. **Крюково**, сельцо Московского уезда, Манатина Быкова Коровина стана, владение полковника Алексея Андреевича Плахова, межевал 22 июня 1767 г. Крузе. Селение 3 д 448 с, пашня 110 д 1384 с, лес 119 д 586 с, реч. 2 д 610 с, дороги 2 д 15 с, всего 237 д 643 с, душ 33. Шифр К-31с. [В-13]

198А. Отхожий сенной покос сельца Крюкова, межевал 22 июня 1769 г. Сонин А. Пашня 2 д 891 с, сенной покос 12 д 111 с, реч. 800 с, дороги 1500 с, болот 1002 с, всего 15 д 1904 с. Шифр П-39с.

199. **Крюково**, сельцо Московского уезда, Горетова стана, владение майора Якова Тимофеевича Поликарпова, межевал 28 августа 1768 г. Нагель. Пашня 71 д 630 с, лес 242 д 2067 с, сенной покос 5 д 1583 с, селение 2 д 776 с, дороги 1 д 300 с, реч. 1924 с, всего 325 д 80 с, душ 29. Шифр К-15с. [Г-10]

200. **Кстинина**, деревня Московского уезда, Бохова стана, общее владение тайного советника и сенатора Михаила Григорьевича Сабакина, генерал-майора Владислава Васильевича Измайлова, помещика Николая Васильевича Лодыженского, межевал 2 октября 1767 г. Кочуков. Пашня 221 д 1082 с, перелог и лесная мелкая поросль 62 д 298 с, лес 72 д 526 с, сенной покос 20 д 600 с, селение 5 д 720 с, дороги 5 д 2100 с, реч. 1 д 1500 с, всего 388 д 2026 с, душ 21. Шифр К-45с. [Б-15]

201. **Купреяново**, пустошь Московского уезда, 52 округи, владение Алексеевского девичьего монастыря, межевали в 1764 г. Азарьев и Ураков. Лес 70 д 702 с, сенной покос 7 д 2315 с, всего 78 д 617 с. Шифр К-37с. [Д-13]

202. **Куркино**, село Московского уезда, Горетова стана, владение Коллегии экономии, межевал в октябре 1766 г. Татаринов. Пашня 441 д 1766 с, лес 314 д 60 с, сенной покос 85 д 440 с, селение 11 д 1789 с, прешпективная дорога 39 д 1200 с, дороги 8 д, реч. 2 д 1400 с, всего 902 д 1955 с, душ в селе и деревне Барашки 158. Шифр К-34к. [Д-11]

203. **Курово**, пустошь Дмитровского уезда, Берендеева стана, владение Коллегии экономии, межевал 6 сентября 1770 г. Каверин. Лесная мелкая поросль 95 д 1951 с, реч. 6 д 167 с, всего 110 д 732 с. Шифр К-16с. [Б-7, В-7]

204. **Курово**, сельцо Дмитровского уезда, Ижевского стана, владение генерала Ивана Васильевича Левашева, межевал 13 августа 1770 г. Владыкин. Пашня 106 д 328 с, лес 240 д 1102 с, сенной покос 17 д, селение 7 д 132 с, бол. дорога 3 д 600 с, дороги 2 д 2017 с, реч. 3 д 250 с, болот 1980 с, всего 380 д 1609 с, душ 53. Шифр К-24с. [В-4]

205. **Курово, Знаменское тож**, село Московского уезда, владение графа Гаврилы Ивановича



Головкина, межевал 15 мая 1767 г. Кочуков. Пашня 2147 д 1761 с, перелог и лесная мелкая поросль 214 д 1404 с, лес 643 д 283 с, сенной покос 217 д 2182 с, селение 73 д 1999 с, дороги 35 д 125 с, реч. 107 д 556 с, всего 3439 д 1110 с, душ в селе и деревнях Суходол, Кавезина, Чапчикова, Хохлова, Акулова, Черкасова Гора, Соколова 519. Шифр К-42к. [В-15]

206. **Курсаково**, сельцо Рузского уезда, Воинойской волости, состояло за майором Иваном Ивановичем Фонменгденом, ныне его вдовы Марьи Ивановны с детьми, в споре с сельцом Чановым, межевал 28 мая 1770 г. Старков, утв. в 1777 г. Лавров. Пашня 75 д, лес 156 д 69 с, сенной покос 60 д 100 с, селение 5 д 500 с, бол. дорога 7 д 600 с, дороги 2 д 100 с, реч. 8 д 1900 с, всего 314 д 869 с, душ 55. Шифр К-18с. [В-4]

207. **Кутузово**, пустошь Московского уезда, Бохова стана, общее владение генерал майора Якова Яковлевича Протасова и майора Ивана Яковлевича Коптева, межевал 4 мая 1768 г. Кочуков. Лес и пашня 63 д 680 с. Шифр К-43с. [В-14]

208. **Кутузово**, сельцо Дмитровского уезда, Мушкинского стана, владение надворного советника Ивана Никифоровича Маркова, межевал 27 июля 1770 г. Шевелев. Пашня 79 д 2109 с, лес 275 д 2106 с, сенной покос 47 д 1820 с, селение 7 д 1213 с, дороги 3 д 608 с, реч. 17 д 1500 с, всего 431 д 2156 с. Шифр К-9с. [В-6]

209. **Кутузово**, сельцо Московского уезда, Горетова стана, владение майора Ивана Васильевича Плещеева жены Марьи Кирилловны, межевал 12 августа 1768 г. Нагель. Пашня 58 д 2338 с, лес 89 д 625 с, сенной покос 3 д 834 с, селение 1 д 830 с, мельница 330 с, дороги 1 д 260 с, реч. 6 д 1960 с, всего 160 д 2377 с, душ 20. Шифр К-14с. [Г-9]

210. **Кучи**, деревня Московского уезда, Сурожского стана, владение действительного тайного советника Федора Петровича Квашина Самарина, межевал ... (утрач.). Селение 4 д 2220 с, пашня 106 д 266 с, сенной покос 20 д 888 с, лес 161 д 1421 с, неудобий 5 д 1060 с, всего 298 д 1055 с, душ 33. Шифр К-8с. [Г-5]

211. **Ладушкино**, сельцо Московского уезда, Горетова стана, владение майора Ивана Алексеевича Панина жены Марьи Васильевны, межевал 18 июня 1771 г. Назимов. Пашня 42 д 678 с, лес 48 д 1317 с, сенной покос 17 д 148 с, селение 4 д 56 с, дороги 1 д 1580 с, реч. 1 д 5 с, болот 8 д 1482 с, всего 130 д 466 с, душ 15. Шифр Л-9с. [Д-9]

212. **Лазарево**, сельцо Московского уезда, Манатина Быкова Коровина стана, владение полковника Петра Афонасьевича Юшкова, межевал

13 сентября 1767 г. Нагель. Пашня 18 д 1062 с, лес 14 д 512 с, сенной покос 5 д 792 с, селение 2 д 1200 с, дороги 1050 с, пруды 375 с, всего 41 д 191 с, душ 20. Шифр Л-24с. [Б-10]

213. **Ламаново**, сельцо Московского уезда, Сурожского стана, владение обер секретаря Сената Александра Ивановича Теряева, межевал в 1767 г. Сонин Я. Пашня 76 д 1365 с, лес 86 д 944 с, реч. 8 д 810 с, всего 202 д 946 с, душ 21. Шифр Л-4с. [Е-7]

214. **Лапаково**, пустошь Московского уезда, Сурожского стана, владение коллежского советника Сергея Саввича Волчкова, межевал 8 июня 1768 г. Жданов. Лес 11 д 926 с. Шифр Л-5с. [Г-5,6]

215. **Лапотково**, пустошь Московского уезда, Сурожского стана, владение вдовы, княгини Марьи Федоровны Сонцовой Засекиной, межевал 19 сентября 1768 г. Сонин А. Лес 18 д 2269 с, дороги 368 с, всего 19 д 237 с. Шифр Л-16с. [Д-4]

216. **Лебедчиково**, **Кузнечиха тож**, сельцо Московского уезда, 49 округа, владение Монетной канцелярии коллежского ассесора Филиппа Васильевича Новосильцова, межевано под главною дирекциею государственного межевщика, генерал фелтцейхмейстера, сенатора, ее императорского величества генерал адъютанта, действительного камер гера, лейб компании подпорутчика и орденов Святого Андрея, Белого Орла, Святого Александра Невского и Святые Анны ковалера, графа Петра Ивановича Шувалова в 1759 г. Пашня 21 д 91 с, сенной покос 22 д 2079 с, лес 38 д 1977 с, селение 1 д 1829 с, неудобий 2 д 1571 с, всего 87 д 347 с. Шифр Л-37с. [Д-12]

217. **Левонново**, сельцо Дмитровского уезда, Раменского стана, владение надворного советника Ивана Афонасьевича Рукина, межевал 2 сентября 1770 г. Каверин. Пашня 102 д 1668 с, лес 238 д 2065 с, сенной покос 67 д 200 с, селение 9 д 1854 с, реч. 6 д 2068 с, дороги 1 д 900 с, всего 426 д 1555 с, душ 38. Шифр Л-17с. [Б-5]

217А. Сенные покосы сельца Левоннова, межевал 28 сентября 1770 г. Шевелев. Сенной покос 5 д 970 с, лесная мелкая поросль 13 д 1718 с, реч. и болот 1 д 1760 с, всего 20 д 1994 с. Шифр П-8с. [Б-6]

218. **Левушино**, пустошь Звенигородского уезда, Тростенского стана, владение Коллегии экономии, ранее Воскресенского Новоиерусалимского монастыря, межевал 14 июля 1768 г. Перхуров. Лес и сенной покос 119 д 56 с, реч. и болот 16 д 310 с, дороги 1 д 1260 с, всего 136 д 1626 с. Шифр Л-14с. [Е-4]

219. **Леонново**, пол сельца Московского уезда, Сурожского стана, владение бригадира Николая Александровича Губина, межевал 13 октября



1772 г. Назимов. Пашня 33 д 1684 с, сенной покос 15 д 388 с, селение 3 д 2100 с, дороги 1800 с, реч. 350 с, всего 53 д 1522 с, душ 4. Шифр Л-12с. [Д-5]

220. **Леоново**, пол сельца Московского уезда, Сурожского стана, владение Ирины Яковлевны Нормандской, жены надворного советника Василия Григорьевича Протасьева, межевал 13 октября 1772 г. Назимов. Пашня 41 д 898 с, сенной покос 7 д 191 с, селение 3 д, дороги 1080 с, реч. 360 с, всего 52 д 129 с, душ 22. Шифр Л-36с. [Д-5]

221. **Лестахово, Зыково тож**, село Дмитровского уезда, Раменского стана, владение дворянина Александра Владимировича Измайлова, межевал 1 сентября 1770 г. Шевелев. Пашня 118 д 2138 с, лес 170 д 1863 с, сенной покос 26 д 1350 с, селение 9 д 1907 с, дороги 3 д 1800 с, реч. 6 д 2063 с, всего 336 д 1521 с, душ 54. Шифр Л-18с. [Б-5]

222. **Лешково**, пустошь Дмитровского уезда, Зарадомского стана, владение маиорши Марьи Федоровны и порутчика Михаила Ивановича Мусиных Пушкиных, порутчицы Авдотьи Федоровны Алябьевой, межевал 8 августа 1770 г. Головачев. Сенной покос 5 д, лес 72 д 1800 с, дороги 878 с, реч. 1 д 600 с, всего 79 д 878 с. Шифр Л-22с. [А-8, Б-8]

223. **Лешково**, пустошь Дмитровского уезда, Берендеева стана, общее владение маиорши Марьи Федоровны и порутчика Михаила Ивановича Мусиных Пушкиных, межевал 11 августа 1770 г. Головачев. Сенной покос 5 д, лес 72 д 1800 с, дороги 878 с, реч. 1 д 600 с, всего 79 д 878 с. Шифр Л-21с. (№223 – повторное – через 3 дня перемежевание № 222)

224. **Литвиново**, село Московского уезда, Матвеевского стана, владение Коллегии экономии, ранее Спаса Нового монастыря, межевал 20 ноября 1770 г. Назимов. Пашня 780 д 2218 с, сенной покос 173 д 121 с, лес 1451 д 2375 с, селение 65 д 1120 с, дороги 10 д 712 с, реч. 22 д 1120 с, всего 2504 д 466 с, душ в селе и деревнях: Двойни, Хоругвина, Качюгина 260. Шифр Л-23к. [Б-10]

225. **Логинкова**, деревня Московского уезда, Бохова стана, владение генерал-майора Якова Яковлевича Протасова, межевал 28 мая 1768 г. Кочуков. Пашня 17 д 823 с, сенной покос 3 д, лес 41 д 500 с, селение 1 д 560 с, дороги 1 д 1109 с, реч. 805 с, всего 64 д 1397 с, душ 10. Шифр Л-35с. [Б-14]

226. **Логинково**, пустошь Московского уезда, Сурожского стана, владение коллежского ассесора Якова Михайловича Нормандского да отставного прапорщика Николая Михайловича Нащокина, межевал 21 сентября 1769 г. Сонин А. Лес 57 д 1242 с, пашня 14 д 1016 с, сенной покос 9 д 946 с,

дороги 900 с, реч. 1 д 500 с, всего 82 д 2204 с. Шифр Л-13с. [Д-5]

227. **Лодыгино**, пустошь Московского уезда, Бохова стана, владение госпожи гофмейстерины Елены Александровны Нарышкиной, межевал 16 сентября 1766 г. Попов. Лес 41 д 2158 с, дороги 715 с, всего 42 д 473 с. Шифр Л-33с. [Д-15]

228. **Лопотово**, сельцо Дмитровского уезда, Берендеева стана, владение Коллегии экономии, ранее Симонова монастыря, межевали 2 июня 1770 г. Каверин и Шевелев. Пашня 1160 д 1121 с, лес 1690 д 2260 с, сенной покос 131 д 95 с, селение 46 д 1768 с, дороги 12 д 230 с, реч. 24 д 2256 с, болот 88 д 227 с, всего 3154 д 757 с, душ в сельце и деревнях: Похлабаева, Татищева, Берешки, Исакова 503. Шифр Л-20к. [Б-6]

229. Луг что на речке Мологоще, Рузского уезда, Воиначеской волости, отдается из Коллегии экономии из оброку во владение надворному советнику Петру и коллежскому ассесору Василию Ивановичам Богдановым, межевал 12 июня 1770 г. Старков. Сенной покос 7 д 308 с, реч. 750 с, всего 7 д 788 с. Шифр Л-6с. [Г-5]

230. **Лугинино**, сельцо Московского уезда, Горетова стана, владение бригадира Михаила Васильевича Титова да надворного советника Федора Петровича Лодыженского и капитана порутчика Савостьяна Борисовича Скобеева жены Александры Сергеевны, межевал в 1769 г. Сонин А. Лес 393 д 2242 с, пашня 117 д 338 с, сенной покос 23 д 1255 с, селение 6 д 2240 с, реч. 1 д 1455 с, дороги 1140 с, всего 543 д 1470 с, к церкви Алексея Митрополита, что в селе Средниково, лесу 16 д 448 с, пашни 630 с, душ в сельце Лугинино и сельце Лигачево 22. Шифр Л-19с. [Г-10]

231. **Луново**, пустошь Московского уезда, Бохова стана, владение тайного советника, сенатора, ковалера Михаила Григорьевича Сабакина, межевал 4 мая 1768 г. Кочуков. Пашня 8 д 1960 с, лес 55 д 2200 с, сенной покос 3 д 2122 с, дороги 1 д 300 с, болото и пруд 2 д 1222 с, всего 72 д 604 с. Шифр Л-34с. [Б-14]

232. **Лупаново**, сельцо Московского уезда, 111 округи, владение генерал-фельдмаршала, графа Петра Семеновича Салтыкова супруги, действительной штатс-дамы Прасковьи Юрьевны, межевал в 1763 г. Родичев. Пашня 176 д 1732 с, сенной покос 43 д 484 с, лес 180 д 1835 с, селение 23 д 780 с, неудобий ..., всего 431 д 1625 с. Шифр Л-31с. [А-12]

233. **Лучинское**, село Московского уезда, Сурожского стана, владение камер-юнкера Федора Павловича Балка, межевал 9 июля 1768 г. Сонин Я. Роща 1 д 1126 с, пашня 415 д 2012 с, сенной покос



140 д 228 с, селение 20 д 212 с, реч. 11 д 1711 с, болот 8 д 1082 с, бол. дорога 18 д 1535 с, дороги 5 д 1170 с, всего 621 д 1876 с, душ в селе и деревнях Сычовке и Слобощенной 212. Шифр Л-1с. [Д-6]

234. **Лушки**, село Московского уезда, Сурожского стана, владение Коллегии экономии, ранее Чудова монастыря, межевал 30 июля 1767 г. Сонин Я. Пашня 805 д 368 с, лес 71 д 104 с, сенной покос 263 д 756 с, селение 30 д 1974 с, бол. дорога 18 д 1800 с, дороги 20 д 2000 с, реч. 42 д 267 с, всего 1252 д 69 с, душ в селе 38, в деревнях: Павловская 119, Манихина 72. Шифр Л-3к. [Е-7]

235. **Львово**, сельцо Московского уезда, Сурожского стана, владение статского советника Дмитрия Ивановича Философова да князя Николая Петровича Оболенского, межевал 27 августа 1768 г. Сонин А. Лес 112 д 1658 с, пашня 62 д 1200 с, сенной покос 7 д 900 с, селение 2 д 1350 с, реч. 1 д 1100 с, дороги 1 д 1050 с, всего 188 д 58 с, душ 18. Шифр Л-15с. [Е-4]

236. **Льялово**, село Московского уезда, Манатина Быкова Коровина стана, владение секунд майора Алексея Федоровича Дурасова, межевал 5 сентября 1767 г. Нагель. Пашня 452 д 445 с, лес 1894 д 279 с, сенной покос 192 д, селение 33 д 1749 с, бол. дорога 11 д 140 с, дороги 2 д 270 с, реч. 18 д 1740 с, всего 2604 д 2019 с, душ в селе, сельце Мужилове, сельце Ржавки и деревне Клушиной 132. Шифр Л-22к. [В-10]

237. **Лыбино**, пустошь Дмитровского уезда, Раменского стана, владение капитана, князя Филиппа Анофриевича Челакаева, межевал 18 сентября 1770 г. Владыкин. Лес и мелкая лесная поросль 84 д 385 с. Шифр Л-11с. [В-5]

238. **Мазилово**, сельцо Дмитровского уезда, Раменского стана, владение обер гитен форвалтера Якова Федоровича Железникова, межевал 16 сентября 1770 г. Владыкин. Пашня 36 д 1934 с, лес 238 д 1092 с, сенной покос 6 д 1600 с, селение 1 д 200 с, дороги 1 д 1358 с, реч. 700 с, всего 284 д 2089 с, душ 8. Шифр М-14с. [Б-5]

239. **Майдарово**, сельцо Дмитровского уезда, Зарадомского стана, владение порутчицы Анны Андреевны Потоцкой, межевал 13 октября 1768 г. Нагель. Пашня 60 д 382 с, лес 81 д 1131 с, сенной покос 54 д 596 с, селение 1 д 500 с, дороги 1 д 425 с, реч. 4 д 355 с, всего 202 д 989 с, душ 119. Шифр М-24с. [Б-9]

240. **Макарово**, пустошь Рузского уезда, Воиначеской волости, владение коллежского советника, Сенатской типографии директора Сергея Саввича Волчкова, в споре с полковником Василием Петровичем Измайловым, межевал 23 июля 1770 г.

Старков. Пашня 25 д 244 с, сенной покос 28 д 20 с, лес 40 д 65 с, дороги и реч. 2 д 1000 с, всего 95 д 1329 с. Шифр М-3с. [Г-6]

241. **Маланьино**, пустошь Рузского уезда, Воиначеской волости, владение полковника Ивана Михайловича Самарина жены Прасковьи Васильевны, межевал 25 июля 1770 г. Старков. Лес 22 д 900 с, сенной покос 28 д 967 с, болот 2 д 30 с, всего 52 д 1897 с. Шифр М-6с. [В-5]

242. **Манино**, пустошь Московского уезда, Манатина Быкова Коровина стана, владение полковника Петра Афонасьевича Юшкова, межевал в сентябре 1767 г. Нагель. Лес 115 д 506 с. Шифр М-26с. [А-10]

243. **Мансурово**, сельцо, владение генерал порутчика Адама Васильевича Алсуфьева, девиц Анны Ивановны Полянской и княжны Софьи Алексеевны Волконской, полковника Алексея Степановича, коллежского ассесора Петра Ивановича, Ивана Григорьевича и майора Михаила Тимофеевича Щербачевых, межевал 11 июля 1769 г. Сонин А. Селение 6 д 2386 с, пашня 324 д 1085 с, сенной покос 108 д 1630 с, лес 92 д 2053 с, неудобий 21 д 2300 с, всего 534 д 2260 с, душ 18. (ф.1355). [Д-4]

244. **Маркова**, деревня Московского уезда, Сурожского стана, владение секунд майора Ивана Ивановича Фонменгдена, межевал 15 июля 1769 г. Кочуков. Пашня 33 д 2244 с, сенной покос 11 д 846 с, лес 57 д 1460 с, селение 2 д 444 с, дороги 1 д 273 с, реч. 2050 с, всего 107 д 117 с, душ 65. Шифр М-10с. [В-4]

245. **Мартемьяново Большое и Малое**, часть пустошей Московского уезда, Манатина Быкова Коровина стана, владение Федосьи Гавриловны Колтовской, жены покойного флота капитана 2 ранга Дмитрия Борисовича Колтовского, межевал 7 сентября 1771 г. Назимов. Лес 61 д 1650 с, сенной покос 6 д 1440 с, дороги 1650 с, всего 68 д 2340 с. Шифр М-22с. [Б-9,10]

246. **Мартемьяново Большое и Малое**, часть пустошей Московского уезда, Манатина Быкова Коровина стана, владение майора Платона да порутчика Михаила Ивановичей Мусиных Пушкиных, Авдотьи Федоровны Алкаевой, жены капитана Федора Ивановича Алкаева, межевал 6 сентября 1771 г. Назимов. Сенной покос 10 д 1971 с, лес 97 д 295 с, дороги 144 с, реч. 1 д 220 с, всего 109 д 230 с. Шифр М-19с. [Б-10]

247. **Мартюшина**, деревня Дмитровского уезда, Мушкинского стана, владение Коллегии экономии, ранее Иосифова монастыря, межевал 17 августа 1770 г. Каверин. Пашня 60 д 66 с, лес 53 д 2157 с.



сенной покос 10 д 2300 с, селение 1 д 295 с, дороги 1950 с, реч. 4 д 1911 с, всего 131 д 1479 с, душ 26. Шифр М-7с. [В-5]

248. **Марфино**, село Московского уезда, Манатина Быкова Коровина стана, владение графа Петра Семеновича Салтыкова, межевал ... Кочуков. Пашня 503 д 140 с, лес 951 д 1860 с, сенной покос 61 д 1900 с, селение 28 д 2269 с, неудобий 59 д 1329 с, всего 1605 д 298 с, душ в селе 105, сельце Лыцове 49, деревне Ларевой 33. Шифр М-28к. [Б-13, В-13]

249. **Маслаково**, пустошь Рузского уезда, Воиначеской волости, владение надворного советника Григория Петровича Петелина, межевал 13 июля 1770 г. Старков. Пашня 12 д 780 с, перелог и лесная мелкая поросль 8 д 2011 с, сенной покос 4 д 720 с, дороги 750 с, реч. 500 с, всего 25 д 2361 с. Шифр М-4с. [Г-6]

250. **Матвейково**, сельцо Дмитровского уезда, Мушкинского стана, владение коллежского советника, Сенатской типографии директора Сергея Саввича Волчкова, межевал 6 сентября 1770 г. Каверин. Пашня 38 д 1810 с, перелог и лесная мелкая поросль 181 д 280 с, сенной покос 9 д 1309 с, селение 2 д 1319 с, дороги 1 д 1081 с, реч. 14 д 1891 с, всего 248 д 1210 с, душ 18. Шифр М-9с. [В-6]

251. **Матушкино**, сельцо Московского уезда, Горетова стана, владение девиц Анны Ивановны да Веры Петровны Вельяминовых, межевал 16 августа 1768 г. Нагель. Лес 153 д 572 с, пашня 27 д 1925 с, сенной покос 14 д 637 с, селение 1 д 1008 с, бол. дорога 960 с, прешпективная дорога 20 д 1200 с, дороги 1368 с, всего 218 д 470 с, душ 11. Шифр М-13с. [В-10]

252. **Машкино**, сельцо Московского уезда, Горетова стана, владение князя Ивана Васильевича Голицына, который по имянному ея императорского величества указу состоит за безумием под опекою у подполковника, князя Николая Алексеевича Долгорукова, межевал 15 мая 1767 г. Нагель. Пашня 409 д 999 с, лес 46 д 2136 с, сенной покос 43 д 185 с, селение 17 д 2136 с, бол. дорога 27 д 1200 с, дороги 4 д 2100 с, реч. 5 д 1559 с, всего 555 д 735 с, душ в сельце 72, в деревне Филиной 110. Шифр М-23с. [Д-11]

253. **Медветки**, сельцо Московского уезда, Горетова стана, владение генерал-майора Дмитрия Ивановича Посникова, межевал 2 июля 1774 г. Голостенев. Пашня 21 д 1972 с, лес 71 д 2057 с, сенной покос 6 д 2132 с, селение 1 д 2200 с, дороги 2370 с, реч. 2 д 128 с, болот 2160 с, всего 106 д 1013 с, душ 15. Шифр М-12с. [Г-10]

254. **Медветково**, пустошь Московского уезда, 53 округи, было владение князя Александра Алек-

сеевича Долгорукова, ныне по купчей генерала, криге комисара и генерала прокурора и ковалера Александра Ивановича Глебова, межевал в 1761 г. Азарьев. Лес 79 д 2100 с, дороги 2040 с, болот 1 д 1200 с, всего 82 д 540 с. Шифр М-33с. [Г-13]

255. **Медветково**, пустошь Дмитровского уезда, Мушкинского стана, владение вдовствующей генеральши Марфы Петровны Мещерской, межевал 22 августа 1770 г. Каверин. Сенной покос 7 д 1200 с, лес 51 д 1898 с, дороги 1 д, реч. и болот 32 д 1013 с, всего 92 д 1711 с. Шифр М-10с. [В-6]

256. **Медветково**, пустошь, что был погост в Зелкове, Рузского уезда, Воиначеской волости, владения погоста Рождества Христова, межевал 9 июня 1770 г. Старков, полюбовную между утв. 20 июля 1772 Языков. Пашня 2 д, реч. 340 с, сенной покос 3 д 1800 с, лес 1 д 1258 с, всего 7 д 998 с. Шифр М-15с. [В-5]

257. **Меленки**, пустошь Московского уезда, Манатина Быкова Коровина стана, владение графини Екатерины Ивановны Разумовской, межевал 16 июля 1767 г. Крузе. Пашня 3 д 828 с, лес 23 д 1127 с, дороги 450 с, реч. 1800 с, всего 27 д 1805 с. Шифр М-30с. [Г-12]

258. **Микирово**, Слободка Букинская тож, пустошь Московского уезда, Горетова стана, владение лейб-гвардии Преображенского полку подпоручика Сергея Андреевича Полтева, межевал 2 октября 1767 г. Перов. Лес 57 д 30 с, дороги 1959 с, реч. 200 с, всего 57 д 2189 с. Шифр М-11с. [Е-9]

259. **Микульское**, село Московского уезда, Манатина Быкова Коровина стана, владение вдовы Катерины Ивановны и сына ее, лейб-гвардии капитана Василия Васильевича Карамышевых, межевал 13 июня 1767 г. Нагель. Пашня 313 д 836 с, лес 215 д 2292 с, сенной покос 61 д 1945 с, селение 8 д 2317 с, дороги 3 д 1500 с, реч. 3 д 1200 с, всего 607 д 490 с, душ 106. Шифр Н-21с. [В-14]

260. **Милутино**, пустошь Московского уезда, Сурожского стана, владение Дворцовой конюшенной канцелярии, межевал 19 сентября 1768 г. Сонин А. Лес 59 д 1200 с, реч. и дороги 454 с, всего 59 д 1654 с. Шифр М-17с. [Д-4]

261. **Минино**, сельцо Дмитровского уезда, Ижевского стана, владение отставного поручика Василия Ивановича Хрипунова, межевал 12 сентября 1770 г. Владыкин. Пашня 47 д 138 с, лес 202 д 1391 с, сенной покос 21 д 1110 с, селение 4 д 112 с, дороги 1 д 300 с, реч. 1 д 914 с, всего 277 д 1555 с, душ 7. Шифр М-21с. [Б-4]

262. **Михайловка**, деревня Московского уезда, Сурожского стана, владение капитана командора



Ивана Ивановича Синявина, межевал 26 августа 1769 г. Сонин А. Селение 1 д 660 с, пашня 49 д 582 с, сенной покос 10 д 731 с, лес 14 д 855 с, неудобий 2 д 400 с, всего 77 д 934 с. Шифр М-1с. [Г-6]

263. **Михалево**, село Московского уезда, Бохова стана, общее владение графа Гаврилы Ивановича Головкина, сенатора Михаила Григорьевича Сабакина, лейб-гвардии капитана поручика Осипа Ивановича Кожина и вдовы, титулярной советницы Марьи Никитичны Арцыбашевой, межевал в мае 1768 г. Кочуков. Пашня 198 д 2285 с, лес 48 д 1580 с, сенной покос 25 д 1643 с, селение 9 д 2200 с, дороги 4 д 500 с, реч. 8 д 1930 с, всего 295 д 1938 с, душ 88. Шифр М-34с. [В-14]

264. **Монашино, Лихачево тож**, сельцо Московского уезда, 56 округи, владение Коллегии экономии, ранее Псковского Печерского монастыря, межевал в 1763 г. Лавров. Пашня 130 д, сенной покос 16 д 800 с, лес 195 д 2241 с, пруды 1 д 1330 с, дороги 4 д 2250 с, селение 4 д 467 с, всего 335 д 472 с. Шифр М-31с. [Д-12]

265. **Мордвинцово**, пустошь Московского уезда, Манатина Быкова Коровина стана, владение графа Александра Петровича Толстова, межевал 17 сентября 1767 г. Нагель. Лес 51 д 667 с, реч. 600 с, всего 51 д 1267 с. Шифр М-25с. [А-10]

266. **Морозова Гора**, сельцо Рузского уезда, Воиначеской волости, владение действительного статского советника Федора Петровича Квашнина Самарина, надворного советника Петра и коллежского ассесора Василия Ивановичей Богдановых, межевал 11 июня 1770 г. Старков. Пашня 199 д 1770 с, перелог и лесная мелкая поросль 23 д 1230 с, лес 38 д 950 с, сенной покос 64 д 1200 с, селение 12 д 1000 с, дороги 7 д 850 с, реч. 9 д 350 с, всего 355 д 150 с, душ в сельце и деревне Бокаревой 103. Шифр М-5с. [Г-5]

267. **Мохнево**, сельцо Дмитровского уезда, Ижевского стана, владение полковника Ивана Михайловича Самарина жены Прасковьи Васильевны, 9 октября 1769 г. Старков примежевал в Рузской уезд. Пашня 165 д 168 с, перелог и лесная мелкая поросль 15 д 2000 с, лес 210 д 100 с, сенной покос 135 д 200 с, селение 14 д 2080 с, бол. дорога 13 д 1200 с, дороги 2 д 1210 с, реч. 30 д 50 с, всего 586 д 2208 с. Шифр М-20с. [В-4]

268. **Мушкинской**, погост Дмитровского уезда, Мушкинского стана, владение церкви Живоначальные Троицы священно- и церковно-служителей, межевал 31 июля 1771 г. Квашнин Самарин. Пашня 8 д 1302 с, лес 12 д 1899 с, сенной покос 10 д 806 с, селение 1 д 379 с, церковь и кладбище 378 с,

дороги 1 д, пруд 1486 с, всего 34 д 1450 с. Шифр М-8с. [В-5]

269. **Мыканина**, деревня Московского уезда, Сурожского стана, владение Коллегии экономии, ранее Чюдова монастыря, межевал 24 мая 1771 г. Назимов. Пашня 54 д 725 с, сенной покос 18 д 369 с, селение 9 д 150 с, дороги 1 д 180 с, реч. и болот 1018 с, всего 83 д 42 с, душ 97. Шифр М-2с. [Г-6]

270. **Мысово**, сельцо Московского уезда, Манатина Быкова Коровина стана, владение поручика Преображенского полка Николая Алексеевича Щепотьева, межевал 10 октября 1766 г. Сонин Я. Пашня 43 д 38 с, лес 35 д 1265 с, сенной покос 36 д 2306 с, селение 2 д 1302 с, пруд 768 с, болот 1 д 1380 с, реч. 4 д 200 с, дороги 1 д 1200 с, всего 125 д 1259 с, душ 27. Шифр М-32с. [Д-12]

271. **Назариха**, пустошь Московского уезда, Горетова стана, владение прапорщика Ростислава Евграфовича Татищева, межевал 13 октября 1768 г. Нагель. Лес 149 д 535 с, реч. 1100 с, всего 149 д 1635 с. Шифр Н-7с. [Б-9]

272. **Назаркино**, пустошь Дмитровского уезда, Ижевского стана, владение княгини Натальи Ивановны Хованской, межевал 1 сентября 1770 г. Владыкин. Лес и сенной покос 58 д 1121 с, овраг 1200 с, реч. 450 с, всего 59 д 771 с. Шифр Н-11с. [В-4]

273. **Назарьева**, деревня Московского уезда, Горетова стана, владение Коллегии экономии, ранее Троице-Сергиевой лавры, межевал 13 июля 1767 г. Нагель. Пашня 134 д 2166 с, лес 654 д 615 с, сенной покос 37 д 980 с, селение 3 д 1464 с, бол. дорога 52 д 40 с, дороги 1 д 2100 с, реч. и болот 6 д 2344 с, всего 891 д 2109 с, душ 47. Шифр Н-15к. [Г-10]

274. **Наханино**, (Нагатино) отхожая пустошь сельца Мансурова, владение княжны Софьи Алексеевны Волконской, межевал ... Сенной покос 1318 с, лес 26 д 134 с, неудобий 980 с, всего 27 д 32 с. Шифр Н-10с. [Д-4]

275. **Нетесово**, село Московского уезда, Манатина Быкова Коровина стана, общее владение кригс-шталмейстера Григория Ильича Раевского и капитана Михаила Ивановича Титова, межевал 5 сентября 1771 г. Назимов. Пашня 187 д 959 с, сенной покос 48 д 2287 с, лес 291 д 1657 с, селение 10 д 634 с, церковь и кладбище 400 с, бол. дорога 46 д 816 с, дороги 2 д 2013 с, реч. 8 д 824 с, всего 595 д 2390 с, душ в селе и деревне Поддубной 123. Шифр Н-13к. [Б-9]

276. **Никифорово**, сельцо Московского уезда, Манатина Быкова Коровина стана, общее владение майора Ивана Васильевича Танеева и архивариуса Федора Ильича Акунькова, межевал 21



декабря 1771 г. Назимов. Пашня 37 д 2087 с, лес 92 д 2240 с, сенной покос 6 д 320 с, селение 848 с, дороги 768 с, реч. 735 с, всего 137 д 2198 с, душ 4. Шифр Н-17с. [Б-10]

277. **Николая что на Пне**, погост Московского уезда, Манатина Быкова Коровина стана, владение церкви Чудотворца Николая что на Пне, межевал 30 декабря 1771 г. Назимов. Пашня 11 д 853 с, лес 20 д 1535 с, сенной покос 8 д 800 с, селение 2218 с, церковь и кладбище 630 с, дороги 1380 с, реч. 1760 с, болот 6 д 2260 с, всего 48 д 2202 с, при погосте 1 священник, 1 диакон, 1 дьячек. Шифр Н-18с. [Б-10]

278. **Никольское**, село Московского уезда, Горетова стана, владение полковницы Пелагеи Павловны Дурново, межевал 12 мая 1768 г. Нагель. Пашня 250 д 2281 с, лесная мелкая поросль 10 д 800 с, лес 318 д 230 с, сенной покос 14 д 150 с, селение 13 д 1100 с, дороги 5 д 1500 с, реч. 1 д 480 с, всего 613 д 1741 с, душ в селе и деревне Туровой 74. Шифр Н-5с. [Д-9]

279. **Никольское**, село Московского уезда, Горетова стана, владение полковника, князя Александра Яковлевича Голицына, межевал 8 июля 1768 г. Нагель. Пашня 276 д 1338 с, лес 573 д 885 с, сенной покос 56 д 70 с, селение 20 д 818 с, перспективная дорога 52 д 1200 с, дороги 3 д 300 с, реч. 11 д 1200 с, всего 993 д 1011 с, душ в селе и деревнях Петрищевой и Савелках 63. Шифр Н-6к. [Г-10]

280. **Никольское, Размыслово тож**, село Московского уезда, Горетова стана, общее владение флота капитана Кронштатского порта Алексея Васильевича да гвардии Семеновского полка капитан поручика Ивана Артамоновича Дмитриевых Мамоновых, межевал 30 июня 1768 г. Сонин Я. Лес 242 д 45 с, пашня 98 д 2300 с, сенной покос 12 д 650 с, селение 8 д 1800 с, реч. 1800 с, болот 7 д 870 с, дороги 2 д 460 с, неудобий 7 д 850 с, всего 379 д 1555 с, душ 47. Шифр Н-2с. [Г-7]

281. **Никольское, Малинки тож**, село Московского уезда, Горетова стана, владение графа Сергея Васильевича Салтыкова жены Матрены Павловны, межевал 12 июля 1768 г. Гордеев. Пашня 542 д 311 с, лес 1109 д 1532 с, сенной покос 124 д 635 с, болот 21 д 609 с, селение 14 д 302 с, дороги 11 д 1530 с, реч. 12 д 678 с, церковь и кладбище 1 д, всего 1869 д 597 с. Шифр Н-1к. [Г-7]

281А. Луг **Щеплягинской** к селу Никольское, Малинки тож, межевал в июле 1768 г. Гордеев. Сенной покос 2 д 2361,5 с, реч. 2280 с, дороги 900 с, всего 4 д 741,5 с. Шифр Щ-4с. [Г-6]

282. **Никольское**, сельцо Московского уезда, Горетова стана, владение полковника Федора Гри-

горьевича Стрекалова, межевал 19 октября 1767 г. Головачев. Пашня 44 д 510 с, лес 136 д 542 с, сенной покос 12 д 250 с, селение 9 д 2201 с, дороги 2 д 2190 с, реч. 1 д 100 с, всего 206 д 993 с, душ 16. Шифр Н-16с. [Д-9]

283. **Никольское**, село Московского уезда, Манатина Быкова Коровина стана, общее владение майора Якова Петровича Ртищева да секунд майора Алексея Федоровича Дурасова жены Аграфены Ивановны, межевал 17 июля 1769 г. Нагель. Пашня 110 д 1571 с, лес 246 д 701 с, сенной покос 138 д 1521 с, селение 5 д 1634 с, дороги 1 д 168 с, реч. 5 д 425 с, всего 507 д 1220 с, душ 108. Шифр Н-14к. [В-10]

284. **Никольское**, село Московского уезда, Манатина Быкова Коровина стана, владение графа Петра Борисовича Шереметева, межевал в 1767 г. Крузе. Пашня 613 д 805 с, лес 795 д 268 с, селение 31 д 878 с, сенной покос 106 д 1 с, неудобий 68 д 834 с, душ в селе 161, по деревням: Капустина 39, Хлебникова 159, Подосинки 22. Шифр Н-20к. [Г-13]

285. **Никольское**, село Московского уезда, Манатина Быкова Коровина стана, владение генерала аншефа, князя Ивана Андреевича Прозоровского, отставного майора Василия да поручика Федора Прокофьевичей Соковниных, межевал в 1768 г. Шелешпанской. Лес 348 д 1553 с, пашня 444 д 1486 с, сенной покос 66 д 2393 с, болот 79 д 1591 с, селение 23 д 2383 с, всего 963 д 2206 с, душ в селе и деревнях Румянцовой и Подольниковой 84. Шифр Н-22с. [В-14]

286. **Никонцово**, пустошь Московского уезда, Бохова стана, владение генерал фельмаршала, сенатора и ковалера Александра Борисовича Бутурлина вдовы Екатерины Борисовны, межевал 12 июля 1768 г. Янкуватов. Лес 31 д 225 с, пашня 2 д 1500 с, дороги 900 с, всего 34 д 225 с. Шифр Н-23с. [Б-14]

287. **Новая**, пустошь Московского уезда, Сурожского стана, владение Коллегии экономии, межевал в июне 1769 г. Кочуков. Лес и сенной покос 102 д 1511 с, дороги 1 д 411 с, реч. 1116 с, всего 104 д 638 с. Шифр Н-9с. [В-4]

288. **Новая**, пустошь Дмитровского уезда, Зардомского стана, владение вдовы, флота лейтенантши Федосьи Гавриловны Колтовской, межевал 12 октября 1770 г. Головачев. Сенной покос 2 д, лес 70 д 1463 с, дороги 1 д 1465 с, реч. 1 д, всего 74 д 528 с. Шифр Н-12с. [Б-9]

289. **Новое**, сельцо Дмитровского уезда, Зардомского стана, владение Коллегии экономии, ранее Алексеевского девичьего монастыря, межевал 26 августа 1770 г. Палянской. Пашня 43 д 496 с, лес



100 д, сенной покос 12 д 2114 с, селение 3 д 1912 с, дороги 2175 с, пруд 1656 с, всего 161 д 1153 с, душ 14. Шифр Н-8с. [Б-8]

290. **Новое**, сельцо Московского уезда, Горетова стана, общее владение вдовы, княгини Ирины Семеновны Щербатовой, майора Ивана Бестужева Рюмина, лейб гвардии капитана Василия Федоровича Сухова Кобылина, межевал в августе 1768 г. Нагель. Пашня 92 д 111 с, лес 258 д 822 с, сенной покос 2 д 872 с, селение 4 д 200 с, дороги 1 д 2103 с, реч. 1500 с, всего 359 д 808 с, душ в сельце и деревне Горетовой 92. Шифр Н-4с. [Г-9]

291. **Новоозерецкое, Мышецкое тож**, село Московского уезда, Горетова стана, владение капитана Ивана Ивановича Ларионова, межевал 24 августа 1767 г. Нагель. Пашня 145 д 903 с, лес 458 д 450 с, сенной покос 17 д 221 с, селение 12 д 820 с, дороги 1 д 300 с, реч. 11 д 1598 с, всего 645 д 1892 с. Шифр Н-19к. [В-11]

292. **Ноздрачево**, пустошь Московского уезда, Сурожского стана, владение графа Сергея Васильевича Салтыкова жены Матрены Павловны, межевал 26 августа 1768 г. Гордеев. Лес 85 д 1465 с. Шифр Н-3с. [В-7]

293. **Обручанха**, сельцо Московского уезда, Горетова стана, владение генерал порутчика, князя Сергея Васильевича Гагарина, межевал 7 октября 1767 г. Сонин Я. Лес 291 д 2130 с, пашня 74 д 614 с, сенной покос 38 д 1806 с, селение 5 д 1608 с, бол. дорога 6 д 1388 с, дороги 5 д, реч. 1 д 1100 с, болот 1320 с, пруд 480 с, всего 424 д 846 с, душ в сельце и деревне Загорьевой 38. Шифр А-6с. [Д-9]

294. **Обухово**, сельцо Московского уезда, Сурожского стана, владение ротмистра Дениса Самойловича Пожогина Отрошкевича, межевал 3 августа 1778 г. Лавров. Пашня 160 д 72 с, лес 85 д 1760 с, сенной покос 9 д 204 с, селение 3 д 1119 с, дороги 2 д 610 с, реч. 5 д 51 с, всего 211 д 1416 с, душ в сельце и деревне Борисковой 30. Шифр А-3с. [Е-7]

295. **Овсяниково**, село Дмитровского уезда, Зарадомского стана, владение вдовы, баронессы Марьи Артемовны Строгановой, межевал 10 октября 1768 г. Нагель. Пашня 252 д 24 с, лес 555 д 2127 с, сенной покос 34 д 905 с, селение 15 д 1178 с, болот 6 д 1277 с, дороги 7 д 102 с, реч. 3 д 1500 с, всего 874 д 2293 с, душ в селе и деревне Тереховой 125. Шифр О-3с. [Б-9]

296. **Озерецкое**, село Московского уезда, Манатина Быкова Коровина стана, Озерецкой волости, владение Коллегии экономии, ранее Синодального ведомства, межевал в 1766 г. Крузе. Пашня 4339 д 1430 с, лес 9094 д 1475 с, лес мелкий по болоту 63 д 550 с, сенной покос 204 д 1583 с, се-

ление 226 д 1633 с, селение церковнослужителей 4 д 1113 с, церковь и кладбище 1 д 580 с, бол. дорога 42 д 200 с, дороги 51 д 600 с, болот 171 д 375 с, реч. 225 д 1472 с, всего 14425 д 11 с, душ в селах: Озерецкое 296, Федосьево 45, Троицкое 111, Белый Раст 179, сельцо Никольское 203, в деревнях: Бунтяиха 28, Агафонова 13, Глазова 57, Акишева 25, Бабаиха 50, Горки 85, Стародальнова 47, Овсянникова 53, Рыбали 87, Шолохова 89, Сухарева 84, Петровская 40, Кузьева 116. Шифр О-5к. [Б-11, В-11]

296А. Церковная пустошь **Власково** церкви Николая Чудотворца в селе Озерецком, межевал 8 августа 1767 г. Крузе. Лес 40 д 2006 с. Шифр В-23с. [Б-11]

296Б. Церковная писцовая пустошь **Кузнечиха**, владение церкви Николая Чудотворца села Озерецкого, межевал 8 августа 1767 г. Крузе. Лес 32 д 1644 с. Шифр К-33с. [В-12]

296В. Церковная писцовая пустошь **Лихорядово**, владение церкви Николая Чудотворца села Озерецкого, межевал 12 августа 1767 г. Крузе. Лес 90 д 2135 с. Шифр Л-30с. [Б-12, В-12]

296Г. Церковная пустошь **Мироедово**, владение церкви Архистратига Михаила села Белого Раста, межевал 12 сентября 1767 г. Крузе. Лес 87 д 1910 с. Шифр М-27с. [А-12]

296Д. Церковная земля села Белый Раст церкви Архистратига Михаила, межевал 14 июня 1766 г. Крузе. Пашня 36 д 9 с. Шифр З-21с. [Б-12]

296Е. Церковная пустошь **Панамариха**, владение церкви Николая Чудотворца села Озерецкого, межевал 15 августа 1767 г. Крузе. Лес 37 д 571 с. Шифр П-28с. [Б-12]

296Ж. Земля церкви Николая Чудотворца села Озерецкого, межевал 9 сентября 1767 г. Крузе. Пашня 32 д 1446 с. Шифр З-20с. [Б-11, В-11]

296З. Церковный луг, что у Рогачевской дороги, владение церкви Николая Чудотворца села Озерецкого, межевал 7 сентября 1767 г. Крузе. Сенной покос 2 д 1342 с, лес по болоту 2 д 1342 с, всего 5 д 284 с. Шифр Л-26с. [Б-11]

296И. Церковный писцовый луг церкви Николая Чудотворца села Озерецкого, межевал 4 сентября 1767 г. Крузе. Сенной покос 5 д 48 с, сенной покос по болоту 2 д 1500 с, всего 7 д 1548 с. Шифр Л-25с. [Б-11]

296К. Церковный писцовый луг церкви Архистратига Михаила, что в селе Белый Раст, межевал 13 сентября 1767 г. Крузе. Сенной покос 1 д 876 с. Шифр Л-27с. [Б-12]

297. **Окулово**, сельцо Московского уезда, Манатина Быкова Коровина стана, владение капитана



Ивана Васильевича Сурмина, межевал 20 декабря 1771 г. Назимов. Пашня 33 д 1818 с, лес 47 д 688 с, сенной покос 7 д 1400 с, селение 2160 с, дороги 1020 с, реч. 1040 с, всего 90 д 926 с, душ 5. Шифр А-20с. [Б-10]

298. **Олехнова**, деревня Дмитровского уезда, Мушкинского стана, владение Коллегии экономии, ранее Иосифова монастыря, межевал 18 июля 1770 г. Шевелев. Пашня 348 д 1885 с, сенной покос 58 д 1809 с, лес 125 д 1810 с, селение 19 д 2381 с, дороги 3 д 101 с, реч. 10 д 800 с, всего 566 д 1586 с, душ в деревнях Олехновой и Личищевой 190. Шифр Л-7с. [В-6]

298А. Внутри земель деревни земля церкви Успения, которая отдается в оброк из Дмитровского экономического казначейства разным людям, межевал 18 июля 1770 г. Шевелев. Пашня 12 д 264 с, сенной покос 2 д 2320 с, кладбище 1980 с, всего 15 д 2164 с. Шифр 3-7с.

298Б. Земля, отписанная к деревне Олехновой, межевал 11 сентября 1770 г. Шевелев. Лес 5 д 339 с, сенной покос 12 д 2163 с, реч. 2 д, всего 20 д 102 с. Шифр Л-10с. [А-10]

299. **Павловское, Холуяново тож**, сельцо Московского уезда, Сурожского стана, владение графа Захара Григорьевича Чернышева, межевал 22 июня 1769 г. Сонин А. Лес 44 д 2281 с, пашня 101 д 1826 с, сенной покос 45 д 781 с, селение 3 д 1478 с, бол. дорога 15 д 1500 с, болот 1325 с, пруды 1 д 728 с, дороги 2 д 2100 с, реч. 1340 с, всего 216 д 1359 с, душ 37. Шифр П-15с. [Г-4]

300. **Парфенки**, пустошь Московского уезда, 52 округи, владение гофмейстерины Елены Александровны Нарышкиной, межевали в 1764 г. Азарьев и Ураков. Лес 332 д 1473 с, сенной покос 25 д 800 с, дороги 1 д 600 с, всего 359 д 473 с. Шифр П-34с. [Д-13]

301. **Пахирево**, пустошь Дмитровского уезда, Ижевского стана, владение обер гитен фольватера Якова Федоровича Железникова, межевал 18 сентября 1770 г. Владыкин. Пашня 23 д 1323 с, сенной покос 8 д 502 с, лес 176 д 92 с, реч. 1 д 375 с, дороги 300 с, всего 209 д 192 с. Шифр П-22с. [Б-5]

302. **Переслегинно**, сельцо Московского уезда, Манатина Быкова Коровина стана, владение вдовы, бригадирши Федосьи Александровны Нащокиной, межевал 15 сентября 1767 г. Нагель. Пашня 43 д 1242 с, лес 162 д 2395 с, сенной покос 16 д 1356 с, селение 2 д 650 с, дороги 1690 с, реч. 375 с, всего 226 д 508 с, душ 30. Шифр П-27с. [А-10]

303. **Пестриково**, пустошь Московского уезда, Бохова стана, владение княжны Марьи Андреевны Шеховской, межевал 14 сентября 1766 г. Попов.

Перелог и лесная мелкая поросль 10 д 400 с, сенной покос 6 д 1030 с, дороги 360 с, реч. 170 с, всего 16 д 1960 с. Шифр П-35с. [Г-15]

304. **Пестриково**, сельцо Московского уезда, Бохова стана, владение лейб гвардии капитана порутчика Осипа Ивановича Кожина, межевал 12 июля 1768 г. ...Селение 3 д 1572 с, пашня 84 д 2155 с, сенной покос 68 д 453 с, лес 30 д 1494 с, неудобий 11 д 1776 с, всего 199 д 250 с. Шифр П-41с. [Б-14]

305. **Петрово**, село Московского уезда, Сурожского стана, владение тайного советника Адама Васильевича Алсуфьева супруги Марьи Васильевны, межевал 5 сентября 1769 г. Сонин А. Лес 368 д 1610 с, роща 3 д 1403 с, пашня 220 д 1600 с, сенной покос 64 д 1307 с, селение 8 д 1959 с, реч. 1 д 1320 с, дороги 6 д 1190 с, всего 674 д 789 с, душ 104. Шифр П-13с. [Д-4]

306. **Петровское**, сельцо Московского уезда, Горетова стана, было владение секретаря Сената Василия Дмитриевича Бунина, за долги отписано в Московскую губернскую канцелярию да во владение лейб гвардии порутчика Сергея Андреевича Полтева, межевал 12 мая 1768 г. Нагель. Пашня 136 д 2187 с, лес 124 д 1407 с, сенной покос 1 д 607 с, селение 6 д 42 с, дороги 1 д 900 с, пруд 2070 с, всего 271 д 13 с, душ 57. Шифр П-5с. [Д-8]

307. **Петровское**, сельцо Московского уезда, Сурожского стана, владение Коллегии экономии, ранее Троице Сергиевой лавры, межевал в июне 1769 г. Антипов. Пашня 216 д 1372 с, лес 640 д 2206 с, сенной покос 59 д 440 с, селение 15 д 450 с, бол. дорога 12 д 1200 с, дороги 4 д 1800 с, реч. 5 д 1250 с, всего 955 д 118 с, душ 112. Шифр П-17к. [В-3]

308. **Петровское**, село Московского уезда, Горетова стана, владение Коллегии экономии, межевал 13 июля 1766 г. Нагель. Пашня 130 д 1491 с, перелог и лесная мелкая поросль 7 д 892 с, лес 43 д 324 с, сенной покос 8 д 7 с, селение 9 д 1346 с, дороги 3 д 273 с, реч. 5 д 2106 с, всего 235 д 2219 с, душ 43. Шифр П-31с. [Е-11]

308А. Церковная земля из дач ведомства Коллегии экономии села Петровского к церкви во имя Святых Верховных Апостолов Петра и Павла, межевал 28 августа 1768 г. Нагель. Пашня 30 д, сенной покос 3 д, всего 33 д. Шифр Ц-1с.

309. **Петровское**, село Московского уезда, Манатина Быкова Коровина стана, владение князя Ивана Ивановича Лобанова Ростовского и князя Сергея Михайловича Белосельского жены, княгини Анны Федоровны, межевал в 1767 г. Нагель. Часть Лобанова Ростовского: пашня 252 д 2350 с, лес 422 д 1066 с, сенной покос 16 д 2150 с, селение 12 д 20 с, бол. дорога 25 д 500 с, дороги 5 д 1475 с,



реч. 55 д 2107 с, всего 791 д 79 с, душ 132. Часть Белосельской: пашня 422 д 2398 с, лес 638 д 982 с, сенной покос 1 д 1286 с, селение 1 д 219 с, бол. дорога 2 д 700 с, дороги 1225 с, реч. и болот 5 д 191 с, всего 1071 д 2201 с, душ 8. Всего в окружной меже 1862 д 2280 с. Шифр П-32к. [Д-12]

310. **Пешковская**, ямская слобода Дмитровского уезда, Каменского стана, владение ямщиков той слободы, межевал 1 июля 1770 г. Головачев. Пашня 320 д 2000 с, сенной покос 150 д, лес 1196 д 462 с, селение 16 д 700 с, бол. дорога 17 д 1200 с, дороги 7 д 600 с, реч. 7 д 1700 с, болот 18 д 1900 с, всего 1734 д 1362 с, душ 131. Шифр Е-5к. [А-9]

311. **Пирогова**, деревня Московского уезда, Сурожского стана, владение князя Николая Петровича Оболенского, межевал 10 сентября 1768 г. Сонин А. Лес 373 д 2162 с, пашня 59 д 1600 с, сенной покос 27 д 825 с, селение 3 д 800 с, реч. 5 д, болот 1 д 1200 с, дороги 2 д 1500 с, всего 473 д 887 с, душ 14. Шифр П-12с. [Д-4]

312. **Пирогово**, сельцо Московского уезда, Бохова стана, владение Коллегии экономии, ранее Кириллова Белозерского монастыря, межевал 11 ноября 1766 г. Кочуков. Пашня 199 д 1486 с, лес 222 д 188 с, сенной покос 49 д 295 с, селение 4 д 1377 с, дороги 5 д 1511 с, реч. 12 д 1220 с, всего 493 д 1279 с. Шифр П-36с. [Г-15]

313. **Повадино**, сельцо Горетова стана, владение девицы Прасковьи Алексеевны Воейковой, межевал 6 октября 1769 г. Назимов. Селение 6 д 809 с, пашня 83 д 1135 с, сенной покос 14 д 58 с, лес 228 д 1134 с, неудобий 5 д 459 с, всего 337 д 1195 с, душ 23 (Ф.1355). [Б-7]

314. **Погорелая**, пустошь Рузского уезда, Воинческой волости, владение полковницы Прасковьи Васильевны Самариной, межевал 23 июля 1770 г. Старков, 19 июля 1772 г. полюбовная межа утв. Языковым. Сенной покос 37 д 1200 с, лесная мелкая поросль 25 д 650 с, дороги и реч. 1 д 1000 с, всего 73 д 550 с. Шифр П-9с. [В-5]

315. **Подберезье**, пустошь Московского уезда, Сурожского стана, владение Коллегии экономии, ранее Воскресенского Новоиерусалимского монастыря, межевал ... Пашня 52 д 497 с, сенной покос 6 д 1000 с, лес 6 д 1108 с, неудобий 9 д 1680 с, всего 74 д 1887 с. Шифр П-4с. [Г-5,6]

316. **Покоево**, сельцо Дмитровского уезда, Ижевского стана, владение Коллегии экономии, ранее Новодевичьего монастыря, межевал 18 августа 1770 г. Владыкин. Пашня 74 д 250 с, лес 297 д 791 с, сенной покос 24 д 400 с, селение 5 д 1410 с, дороги 3 д, реч. 3 д 463 с, всего 407 д 914 с, душ 51. Шифр П-21с. [В-4]

317. **Покров**, деревня Московского уезда, 109 округи, владение отставного прокурора Федора Федоровича Родилова, межевали в 1763 г. Панов и Родичев. Пашня 31 д 1711 с, сенной покос 8 д 122 с, лес 48 д 1170 с, селение 3 д 1440 с, кладбище 663 с, дороги 1 д 1373 с, реч. 15 д 136 с, всего 108 д 1815 с, душ 15. Шифр П-26с. [Б-10]

318. **Покровское**, село Московского уезда, Горетова стана, владение Коллегии экономии, ранее Чудова монастыря, межевал 21 мая 1768 г. Нагель. Пашня 108 д 1448 с, лес 820 д 1970 с, сенной покос 30 д 1076 с, селение 7 д 566 с, дороги 3 д 1350 с, реч. 2 д 362 с, всего 972 д 1972 с, церковная земля 47 д 1440 с, душ в селе и деревне Бреховой 69. Шифр П-6к. [Г-10]

319. **Покровское, Огниково тож**, село Московского уезда, Горетова стана, владение майора, графа Бориса Ивановича Толстого супруги Екатерины Петровны, межевал в 1768 г. Кочуков. Пашня 93 д 2296 с, лес 221 д 1211 с, сенной покос 30 д 2003 с, селение 5 д 1990 с, церковь и кладбище 1200 с, дороги 3 д 219 с, реч. 1920 с, пруд 1380 с, болот 24 д 2266 с, всего 382 д 85 с, душ 25. Шифр П-3с. [В-7]

320. **Покровское, Рубцово тож**, село Московского уезда, Сурожского стана, владение отставного прапорщика Николая Михайловича Нащокина, межевал 24 сентября 1769 г. Жданов. Лес 143 д 909 с, пашня 394 д 791 с, сенной покос 141 д 622 с, селение 34 д 1060 с, реч. 16 д 665 с, бол. дорога 10 д 388 с, дороги 14 д 550 с, болот 19 д 1093 с, всего 773 д 1278 с, душ в селе, сельце Одинцове и деревнях: Артемовой, Ябидиной, Кочаровой 221. Шифр П-2с. [Д-6]

321. **Покровской**, погост Московского уезда, Манатьина Быкова Коровина стана, межевал 10 апреля 1769 г. Шелешпанской. Пашня 14 д 278 с, лес 16 д 2006 с, сенной покос 7 д 1112 с, селение церковнослужителей 2260 с, церковь и кладбище 640 с, дороги 1500 с, реч. 1 д 1600 с, всего 41 д 2196 с. Шифр П-33с. [Г-13]

321А. Отрезанная земля от Покровского погоста в государственные земли, межевал 10 апреля 1769 г. Шелешпанской. Лес 7 д 1209 с, пашня 1 д 516 с, сенной покос 5 д 1434 с, всего 14 д 759 с. Шифр 3-29с.

322. **Пологово**, пустошь Дмитровского уезда, Ижевского стана, владение коллежского советника Петра Ивановича Лопухина, межевал 17 сентября 1770 г. Ланг. Сенной покос 31 д 1800 с, лес 179 д 718 с, реч. 2 д 1700 с, всего 213 д 1818 с. Шифр П-19с. [Б-3]

323. **Полозово**, сельцо Московского уезда, Сурожского стана, владение титулярного советника



Сергея Павловича Зорина, межевал в июне 1769 г. Кочуков. Пашня 60 д 1163 с, лес 65 д 2217 с, сенной покос 20 д 70 с, селение 3 д 1908 с, бол. дорога 5 д 1440 с, дороги 1 д 1614 с, реч. 1 д 376 с, всего 158 д 1588 с, душ 15. Шифр П-16с. [Г-4]

324. **Полункино**, пустошь Московского уезда, Бохова стана, владение генерал-майора Якова Яковлевича Протасова и майора Коптева, межевал 13 мая 1768 г. Шелешпанской. Лес 61 д 1399 с, пашня 5 д 1460 с, дороги 1890 с, всего 67 д 2349 с. Шифр П-43с. [Б-14]

325. **Поляны**, пустошь Московского уезда, Бохова стана, владение графа Гаврилы Ивановича Головкина, межевал в мае 1768 г. Кочуков. Пашня 8 д 948 с, лес 36 д 1726 с, сенной покос 5 д 480 с, дороги 1 д 906 с, реч. 480 с, всего 51 д 2140 с. Шифр П-40с. [Б-14]

326. **Поляны**, пустошь Московского уезда, Манатина Быкова Коровина стана, владение капитана Ивана Ивановича Ларионова жены Анны Васильевны, межевал 4 июля 1767 г. Крузе. Лес 54 д 322 с, дороги 1200 с, реч. 1160 с, всего 55 д 282 с. Шифр П-30с. [В-12]

327. **Понарьино, Немчиново тож**, сельцо Московского уезда, Бохова стана, владение Нарвского карабинерского полку корнета Василия Ивановича Чевкина, надворного советника Андрея Степановича Лопырева, капитана Петра Аверкиевича Леонтьева, межевал 16 ноября 1766 г. Кочуков. Пашня 97 д 954 с, сенной покос 14 д 1115 с, селение 4 д 715 с, дороги 1 д 451 с, реч. 5 д 460 с, всего 122 д 1330 с, душ 32. Шифр П-37с. [Г-15]

328. **Поповка, Церковная тож**, пустошь Московского уезда, Сурожского стана, владение вдовы, княгини Марьи Федоровны Сонцовой, межевал 18 июля 1769 г. Сонин А. Лес 11 д 909 с, пашня 14 д 1065 с, сенной покос 10 д 499 с, дороги 920 с, реч. 1 д 684 с, пруд 496 с, всего 37 д 2169 с. Шифр П-14с. [Д-4]

329. **Поседкино**, сельцо Московского уезда, Бохова стана, владение гвардии прапорщиков Александра и Семена да гвардии капралов Николая и Ивана Дмитриевичей Карповых, межевал 23 июля 1768 г. Шелешпанской. Селение 4 д 1070 с, пашня 64 д 1115 с, лес 113 д 1769 с, неудобий 3 д 350 с, всего 185 д 1904 с, душ 19. Шифр П-42с. [Б-14]

329А. **Починок**, пустошь Рузского уезда Шаповковской волости, владение действительного тайного советника, графа Александра Сергеевича Строганова, межевал 22 августа 1769 г. Андрей Языков. Лес дровяной 20 д 1304 с, овраг и дорога 1308 с, всего 21 д 212 с. Шифр П-18с. [Б-1]

330. **Поярково**, село Московского уезда, Горетова стана, владение статского советника Ивана

Федоровича Кутузова жены Марьи да лейб-гвардии капитана Павла Васильевича Машкова жены Катерины Васильевны, межевал 23 июня 1767 г. Нагель. Пашня 294 д 2262 с, лес 613 д 728 с, сенной покос 93 д 377 с, селение 14 д 1319 с, дороги 4 д 1080 с, реч. 6 д 605 с, церковь и кладбище 655 с, всего 1026 д 2226 с, душ 79. Шифр П-25к. [В-11]

331. **Пречистенское**, село Дмитровского уезда, Ижевского стана, общее владение секунд-майора Сергея Алексеевича Инихова и вдов, Анны Никифоровны и Ирины Ивановны Иниховых, межевал 31 июля 1770 г. Ланг. Пашня 154 д 872 с, сенной покос 100 д, лес 482 д, селение 15 д 1456 с, бол. дорога 10 д 1200 с, дороги 4 д 900 с, церковь и кладбище 200 с, реч. 6 д 1160 с, болот 20 д 1316 с, всего 793 д 2304 с, душ в селе и деревне Кучиной 31. Шифр П-20к. [Б-3]

332. **Пронино, Стояново тож**, пустошь Звенигородского уезда, Городского стана, владение Коллегии экономии, ранее Троице-Сергиевой лавры, ныне в оброке коллежскому ассесору Михаилу Михайловичу Балку, межевал 18 июля 1768 г. Перхуров. Пашня 33 д 1664 с, сенной покос и лес 65 д 2093 с, селение 136 с, реч. 352 с, дороги 1 д 570 с, всего 101 д 15 с. Шифр С-19с. [Е-4]

333. **Протравино**, пустошь Московского уезда, Сурожского стана, владение секунд-майора Ивана Ивановича Фонменгдена, межевал 16 июля 1769 г. Кочуков, утв. 10 сентября 1780 г. Лавров. Лес 88 д 618 с, дороги 1 д 150 с, реч. 714 с, всего 89 д 1482 с. Шифр П-10с. [В-4]

333А. Отмежеванная земля из пустоши Протравиной к построению на речке Мологоще сукновальни и для нее мельницы, владение полковницы Прасковьи Васильевны Самариной, межевал 16 июня 1769 г. Кочугов, по апелляции утв. 10 сентября 1780 г. Лавров. Лес и сенной покос 8 д, дороги 150 с, реч. 638 с, всего 8 д 780 с. Шифр П-11с.

334. **Прудищи**, пустошь Московского уезда, Сурожского стана, владение графа Ивана Симоновича Гендрикова, межевал 31 августа 1767 г. Сонин Я. Лес 27 д 751 с, сенной покос 4 д 200 с, дороги 1630 с, всего 32 д 181 с. Шифр П-1с. [Д-8]

335. **Прус**, село Московского уезда, Манатина Быкова Коровина стана, владение генерал-аншефа, графа Ивана Симоновича Гендрикова, межевал 15 июня 1767 г. Нагель. Пашня 285 д 53 с, лесная мелкая поросль 22 д 758 с, лес 183 д 924 с, сенной покос 69 д 2168 с, селение 22 д 1522 с, дороги 4 д 2100 с, реч. 7 д 1600 с, всего 595 д 1925 с, душ в селе и деревне Пяловой 29. Шифр П-38с. [Г-14]

336. **Пучкова**, деревня Московского уезда, Манатина Быкова Коровина стана, владение дейс-



твительной статс дамы и ордена Святой Екатерины ковалера, графини Екатерины Ивановны Разумовской, межевал 13 июля 1767 г. Крузе. Селение 14 д 15 с, пашня 183 д 980 с, реч. 1 д 1000 с, лес 151 д 230 с, дороги 2 д 900 с, всего 352 д 725 с, душ 89. Шифр П-44с. [В-12]

337. **Пятницкое, Берендеево тож**, село Дмитровского уезда, Берендеевского стана, владение Коллегии экономии, ранее Воскресенского Новоиерусалимского монастыря, межевал ... Селение 34 д 150 с, пашня 529 д 1950 с, сенной покос 70 д 2000 с, лес 30 д 1500 с, неудобий 70 д 1860 с, всего 736 д 260 с, душ в селе 128, по деревням: Рыболова 70, Поповка 87, Шелепина (?) 25. (ф.1355). [Б-6]

337А. Земля церковнослужителей села Пятницкого, межевал 23 октября 1770 г. Ланг. Пашня 27 д 1344 с, сенной покос 17 д 890 с, дороги 1 д 1780 с, реч. 3 д 80 с, всего 49 д 1694 с. Шифр 3-15с.

338. **Ракова**, деревня Московского уезда, Сурожского стана, владение артиллерии подполковника Льва Александровича Пушкина, межевал 28 июня 1771 г. Назимов. Пашня 60 д 501 с, лес 154 д 160 с, сенной покос 26 д 764 с, селение 2 д 330 с, дороги 2 д 1500 с, болот 11 д 2096 с, реч. 6 д 382 с, всего 263 д 933 с, душ 25. Шифр Р-2с. [В-6]

339. **Ракова**, деревня Московского уезда, Сурожского стана, владение Коллегии экономии, ранее Воскресенского Новоиерусалимского монастыря, межевал 2 сентября 1768 г. Сонин А. Лес 563 д 1835 с, пашня 176 д 752 с, сенной покос 97 д 2252 с, селение 4 д 630 с, дороги 4 д 300 с, реч. 8 д 1200 с, болот 80 д 490 с, всего 935 д 258 с, душ 37. Шифр Р-13с. [Е-4]

340. **Раково**, пустошь Дмитровского уезда, Ижевского стана, владение секунд майора Петра Михайловича Маркова жены Сусанны Федоровны, межевал 18 сентября 1770 г. Ланг. Сенной покос 12 д 810 с, лес 59 д 1854 с, реч. 480 с, всего 72 д 744 с. Шифр Р-18с. [Б-3]

341. **Раманиха**, пустошь Рузского уезда, Воинческой волости, владение майорши Екатерины Семеновны Даниловой, межевал 22 июня 1770 г. Старков, утв. в 1772 г. Языков. Сенной покос 21 д 1538 с, лес 55 д 1417 с, дороги и реч. 1 д 750 с, всего 78 д 1305 с. Шифр Р-10с. [В-4]

342. **Растовцово**, сельцо Дмитровского уезда, Зарадомского стана, владение Коллегии экономии, ранее Вознесенского девичьего монастыря, межевал 14 июля 1770 г. Паленской. Пашня 533 д 216 с, лес 246 д 1158 с, сенной покос 65 д 1182 с, селение 25 д 2224 с, болот 77 д 722 с, дороги 8 д 300 с, реч. 25 д 1562 с, прешпективная дорога 23 д 360 с, всего 1005 д 524 с, душ в сельце 81, по деревням:

Михайловка 19, Дуткина 74, Васюкова 32. Шифр Р-22с. [Б-8]

343. **Репукино**, пустошь Дмитровского уезда, Ижевского стана, общее владение секунд майора Сергея Алексеевича Инихова да вдов, Анны Никифоровны да Ирины Ивановны Иниховых, межевал 6 сентября 1770 г. Ланг. Сенной покос 17 д 800 с, лес 105 д 362 с, реч. 1304 с, всего 123 д 66 с. Шифр Р-19с. [Б-3]

343А. **Реткино**, пустошь Московского уезда, Сурожского стана, владение Адама Васильевича Алсуфьева, "о которой спорит, присвоив себе граф Сергей Павлович Ягушинской" (по тексту №409, план "Р-15с" утрачен). Сенной покос 18 д 1310 с, лес 111 д 154 с, неудобий 1400 с, всего 130 д 464с. Шифр Р-15с. [Д-4]

344. **Ржавки**, сельцо Московского уезда, Горетова стана, владение генерал фелтмаршела, сенатора, лейб гвардии Преображенского полку подполковника, ся императорского величества генерал адъютанта, действительного камер гера и обоих российских орденов ковалера, графа Александра Борисовича Бутурлина да полковника Петра Михайловича Приклонского, межевал 19 июля 1767 г. Нагель. Пашня 87 д 964 с, лес 218 д 449 с, сенной покос 28 д 530 с, селение 8 д 916 с, бол. дорога 21 д 1997 с, дороги 1 д, реч. 400 с, всего 365 д 459 с, душ 55. Шифр Р-23с. [В-10]

345. **Рогачи Большие и Малые**, пустоши Московского уезда, Горетова стана, владение Коллегии экономии, ранее Троице Сергиевой лавры, межевал 12 июня 1768 г. Нагель. Лесная мелкая поросль 79 д 883 с, дороги 1650 с, всего 80 д 133 с. Шифр Р-12с. [Д-9]

346. **Рогово Большое и Малое**, пустоши Московского уезда, Бохова стана, владение лейб гвардии капитана порутчика Осипа Ивановича Кожина, межевал в мае 1768 г. Кочуков. Пашня 5 д 1240 с, сенной покос 3 д 680 с, лес 63 д 798 с, дороги 1200 с, реч. 500 с, всего 72 д 2018 с. Шифр Р-5с. [Б-15]

347. **Роготово, Коротово тож**, пустошь Московского уезда, Сурожского стана, владение флота капитана командора Ивана Ивановича Синявина да булгактерши Надежды Степановны, вдовы Федора Семеновича Полунина, межевал 30 июля 1769 г. Сонин А. Лес 27 д 931 с, пашня 4 д 1207 с, сенной покос 2 д 1765 с, реч. 270 с, болот 1 д 1080 с, всего 36 д 453 с. Шифр Р-11с. [Г-4]

348. **Рождества Христова что на Малогоше**, погост Рузского уезда, Воинческой волости, межевал 10 июня 1770 г. Старков. Пашня 51 д 341 с, перелог и лесная мелкая поросль 2 д 300 с, сенной



покос 15 д 450 с, селение 1 д 1960 с, кладбище 600 с, бол. дорога 4 д 570 с, реч. 4 д 120 с, дороги 1560 с, всего 79 д 2101 с. Шифр Р-6с. [Г-5]

349. **Рождество**, пустошь Звенигородского уезда, Городского стана, владение Коллегии экономии, ранее Саввина монастыря, межевал 6 июля 1767 г. Перхуров. Сенной покос 28 д 1200 с, лес 39 д 1969 с, реч. 1 д, дороги 870 с, всего 69 д 1639 с. Шифр Р-4с. [Ж-6]

350. **Рождество**, село Дмитровского уезда, Берендеевского стана, владение Коллегии экономии, ранее Святотроицкой Сергиевой лавры, межевал 17 июня 1770 г. Каверин. Пашня 1162 д 2310 с, сенной покос 153 д 854 с, перелог и лесная мелкая поросль 1130 д 449 с, селение 52 д 2135 с, дороги 21 д 216 с, реч. 150 д 711 с, кладбище 1 д 919 с, всего 2672 д 396 с, душ в селах Рождество, Курятниково и деревнях: Тимофеева, Нечаева, Лыщева, Верхуртова, Дьякова, Ормягова, Веригина, Новоселова, Якунина 546. Шифр Р-21к. [Б-6]

350А. Земля церкви Рождества Христова села Рождество, межевал 13 сентября 1770 г. Шевелев. Пашня 25 д 848 с, сенной покос 8 д 163 с, лесная мелкая поросль 4 д 1011 с, реч. 1425 с, дороги 2291 с, всего 39 д 938 с. Шифр 3-12с.

350Б. Земля церкви Бориса и Глеба села Курятникова, межевал 30 июля 1771 г. Квашнин Самарин. Первое поле: пашня 17 д 1213 с, лес и сенной покос 7 д 312 с, сенной покос 1 д 200 с, селение 2 д 96 с, дороги 1 д 759 с, реч. 100 с, второе поле: пашня 15 д 484 с, сенной покос 2 д 1560 с, всего 45 д 2395 с. Шифр 3-13, 14с.

351. **Рождество**, село Московского уезда, Бохова стана, владение генерал аншефа, лейб гвардии подполковника и ковалера Василия Ивановича Суворова, межевал 16 июня 1768 г. Шелешпанской. Пашня 389 д 317 с, селение 21 д 1878 с, лес 597 д 1539 с, сенной покос 49 д 418 с, болот 119 д 134 с, дороги и реч. 7 д 1928 с, всего 1184 д 1414 с, душ 114. Шифр Р-28к. [Б-14]

352. **Рождество**, село Московского уезда, Горетова стан, владение лейб гвардии Преображенского полку порутчика Николая Алексеевича Щепотьева, межевал 19 июля 1767 г. Сонин Я. Перелог и лесная мелкая поросль 93 д 833 с, лес 318 д 728 с, пашня 1462 д 1051 с, сенной покос 221 д 1722 с, селение 59 д 570 с, дороги 17 д 660 с, реч. 17 д 100 с, пруд 5 д 99 с, болот 4 д 1119 с, всего 2199 д 2302 с, душ в селе 303, деревни: Калистова и Жевнева 77. Шифр Р-9к. [Е-8]

352А. Сенной покос Иванцовской села Рождество внутри земель села Павловского графа Сергея

Павловича Ягушинского в (Звенигородском уезде), межевал 6 июля 1767 г. Перов. Сенной покос 6 д 1203 с, лес 1596 с, дороги 360 с, всего 7 д 759 с. Шифр И-5с.

352Б. Отхожая пустошь Труфаново села Рождество внутри земель села Павловского, межевал 6 июля 1767 г. Перов. Лес 30 д 900 с, пашня 1 д 600 с, болот 1 д 660 с, всего 32 д 2160 с. Шифр Т-3с.

353. **Рождество**, село Московского уезда, Горетова стана, владение Коллегии экономии, межевал в 1766 г. Татаринов. Пашня 216 д 633 с, лесная мелкая поросль 183 д 1417 с, лес 702 д 213 с, сенной покос 92 д 1063 с, селение 2 д 533 с, дороги 7 д 594 с, реч. 5 д 489 с, всего 1208 д 142 с, душ в селе и деревне Путилкойвой 102. Шифр Р-27к. [Е-11]

354. **Рождество, Шерапово тож**, село Московского уезда, Манаткина Быкова Коровина стана, владение флота адмирала, князя Бориса Васильевича Голицына, межевал 17 сентября 1767 г. Нагель. Лес 812 д 1300 с, пашня 287 д 1426 с, сенной покос 100 д 232 с, селение 25 д 907 с, бол. дорога 4 д 250 с, дороги 6 д 450 с, реч. 1980 с, всего 1245 д 1925 с, душ в селе, по деревням: Векшина, Безверхова, Верховье и в сельце Гавшине 144. Шифр Р-26к. [А-11]

355. **Рождество**, село Московского уезда, Сурожского стана, владение Коллегии экономии, ранее Воскресенского Новоиерусалимского монастыря, межевал 1 июня 1771 г. Назимов. Пашня 363 д 1635 с, лес 239 д 929 с, сенной покос 109 д 356 с, селение 17 д 1662 с, церковь и кладбище 700 с, дороги 5 д 300 с, болот 12 д 179 с, реч. 1 д 2343 с, всего 750 д 914 с, душ в селе и деревне Соколовой 130. Шифр Р-8с. [В-7]

356. **Рожново**, сельцо Московского уезда, Сурожского стана, владение коллежского секретаря Ивана Ивановича Тугаринова, межевал 29 сентября 1769 г. Жданов. Лес 46 д 837 с, пашня 53 д 46 с, сенной покос 2 д 2136 с, селение 2 д 2187 с, дороги 1 д 1500 с, пруд 364 с, реч. 800 с, всего 107 д 670 с, душ 19. Шифр Р-1с. [Д-6]

357. **Рокосово**, пустошь Рузского уезда, Воиначеской волости, владение Коллегии экономии, ранее Иосифова монастыря, межевал 26 июня 1770 г. Старков. Лес 18 д 702 с, сенной покос 23 д 564 с, дороги 36 с, всего 41 д 1302 с. Шифр Р-7с. [В-5]

358. **Рублево**, пустошь Дмитровского уезда, Ижевского стана, общее владение княгини Натальи Федотовны Шеховской да порутчицы Настасьи Алексеевны Пашковой, межевал 16 сентября 1770 г. Ланг. Сенной покос 12 д 800 с, лес 62 д 2314 с, бо-



лот 1600 с, реч. 800 с, всего 76 д 714 с. Шифр Р-20с. [Б-3,4]

359. **Рубцово**, пустошь Московского уезда, Сурожского стана, владение Коллегии экономии, межевал в мае 1769 г. Кочуков. Лес 227 д 2275 с, сенной покос 5 д 2250 с, бол. дорога 4 д 1320 с, дороги 1 д 1200 с, реч. 1424 с, всего 240 д 1269 с. Шифр Р-16с. [Г-4]

360. **Рудня**, пустошь Московского уезда, Сурожского стана, общее владение капитана командора Ивана Ивановича Синявина, булгактерши Надежды Степановны, вдовы Федора Семеновича Полунина, межевал 5 июля 1774 г. Кондырев. Пашня 70 д 625 с, лес 57 д 655 с, дороги 1 д 300 с, болот 2 д 13 с, всего 130 д 1593 с. Шифр Р-3с. [В-7]

361. **Русаново**, пустошь Московского уезда, Манаткина Быкова Коровина стана, владение графини Авдотьи Львовны Толстой, межевал 22 декабря 1771 г. Назимов. Лес 287 д 2153 с, сенной покос 16 д 1800 с, реч. 900 с, всего 305 д 53 с. Шифр Р-25с. [А-10]

362. **Рыбушки**, деревня Дмитровского уезда, Ижевского стана, владение генеральши Прасковьи Тимофеевны Волковой, межевал 9 октября 1769 г. Старков. Пашня 16 д 200 с, лес 74 д 2187 с, сенной покос 21 д 100 с, селение 600 с, дороги 1800 с, реч. 1 д 50 с, всего 114 д 137 с, душ 2. Шифр Р-17с. [В-3]

363. **Рышково**, пустошь Московского уезда, Горетова стана, владение графа Петра Борисовича Шереметева, межевал 17 сентября 1769 г. Сонин А. Лес 44 д 2161 с, реч. 2040 с, всего 45 д 1801 с. Шифр Р-24с. [Д-10]

364. **Сабурово**, сельцо Московского уезда, Горетова стана, владение Коллегии экономии, ранее Синодального ведомства, межевал 15 сентября 1767 г. Головачев. Пашня 332 д 314 с, перелог и лесная мелкая поросль 667 д 2323 с, лес 48 д 150 с, сенной покос 100 д 85 с, селение 8 д 328 с, дороги 6 д 1136 с, реч. 23 д 1326 с, всего 1186 д 862 с, душ 106. Шифр С-30к. [Д-10]

365. **Савельево**, село Дмитровского уезда, Ижевского стана, владение Коллегии экономии, ранее Иосифова монастыря, межевал 9 августа 1770 г. Квашинн Самарин. Пашня 57 д 1253 с, лес 85 д 2205 с, сенной покос 11 д 1289 с, селение 4 д 182 с, бол. дорога 13 д 1800 с, дороги 1 д 1200 с, реч. 1 д 150 с, всего 175 д 879 с, душ 26. Шифр С-24с. [В-4]

365А. Земля церкви Рождества Богородицы в селе Савельеве, межевал 12 мая 1771 г. Квашинн Самарин. Пашня 35 д 1858 с, лес 7 д 380 с, сенной покос 3 д 480 с, селение 1 д 298 с, дороги 1950 с, всего 48 д 166 с Шифр 3-11с.

366. **Савельево**, сельцо Дмитровского уезда, Зарадомского стана, владение Коллегии экономии, межевал 10 августа 1770 г. Бирюлев. Пашня 816 д 2242 с, лес 178 д, сенной покос 52 д, селение 54 д 1528 с, бол. дорога 20 д 1800 с, дороги 6 д 300 с, реч. 2 д 1117 с, болот 24 д 600 с, всего 1153 д 387 с, душ в сельце и по деревням: Глазова, Парфенкова, Жукова 90. Шифр С-26к. [А-8]

367. **Саврасово**, сельцо Московского уезда, Горетова стана, владение князя Михаила Васильевича Урусова жены Филицаты Афонасьевны, межевал в 1769 г. Сонин А. Лес 62 д 881 с, пашня 81 д 2176 с, сенной покос 14 д 259 с, селение 6 д 1436 с, прешпективная дорога 8 д 1205 с, дороги 2 д 900 с, реч. 225 с, всего 175 д 2282 с, к церкви Алексея Митрополита в селе Середникове пашни 2 д 2123 с, сенных покосов 2 д 876 с, душ 24. Шифр С-28с. [Г-10]

368. **Саколки**, сельцо Московского уезда, Сурожского стана, владение генерал аншефа, графа Ивана Симоновича Гендрикова, межевал 31 августа 1767 г. Сонин Я. Лес 31 д 19 с, сенной покос 17 д 140 с, старая усадьба 2 д 50 с, дороги и реч. 1 д 60 с, всего 51 д 269 с. Шифр С-5с. [Д-8]

369. **Сакольниково**, деревня Московского уезда, Горетова стана, владение лейб гвардии Семеновского полку сержанта Сергея да брата его родного, камерпажа Дмитрия Федоровичей Щукиных, межевал 30 июня 1768 г. Сонин Я. Лес 92 д 2199 с, пашня 60 д, сенной покос 6 д 2100 с, селение 1 д 1380 с, дороги 1 д 630 с, болот 1 д, всего 163 д 1509 с, душ 18. Шифр С-2с. [Г-7]

370. **Салтаново**, сельцо Московского уезда, Сурожского стана, владение камергера Сергея Александровича Бредихина жены Анны Федоровны, межевал 18 июня 1768 г. Сонин Я. Лес 45 д 2168 с, пашня 38 д 800 с, сенной покос 9 д 1140 с, селение 3 д, реч. 1860 с, болот 500 с, дороги 1800 с, всего 98 д 1068 с, душ 15. Шифр С-4с. [Г-8]

371. **Саморядово**, сельцо Московского уезда, Манаткина Быкова Коровина стана, владение лейб гвардии отставного секунд майора Василия Лаврентьевича Петрова Соловова, межевал 25 октября 1767 г. Кочуков. Пашня 86 д 752 с, перелог и лесная мелкая поросль 34 д 1152 с, лес 111 д 1576 с, сенной покос 62 д 725 с, селение 6 д 957 с, дороги 2 д 900 с, реч. 1 д 733 с, всего 304 д 1995 с, душ 35. Шифр С-33с. [Б-12]

372. **Сватово**, сельцо Звенигородского уезда, Городского стана, владение вдовы, ассесорши Марьи Ивановны Колошиной, межевал 2 сентября 1767 г. Перхуров. Селение 5 д 498 с, пашня 62 д 856 с, сенной покос 52 д, лес 124 д 1820 с, реч. 3 д 100 с, до-



роги 2 д 1000 с, всего 249 д 1882 с, душ 20. Шифр С-10с. [Е-6]

373. **Свиноетково**, сельцо Московского уезда, Бохова стана, владение князя Сергея Ивановича Одоевского, межевал в 1766 г. Попов. Пашня 89 д 637 с, лес 102 д 397 с, сенной покос 10 д 1360 с, селение 4 д 555 с, дороги 2 д 2028 с, реч. 1730 с, всего 209 д 1907 с, душ 26. Шифр С-37с. [Г-15]

374. **Селиваниха**, деревня Московского уезда, Горетова стана, владение Коллегии экономии, ранее Троицкого Ипацкого, что в Костроме монастыря, межевал 7 сентября 1767 г. Сонин Я. Пашня 84 д 764 с, лес 94 д 1202 с, сенной покос 1 д, селение 4 д 432 с, дороги 2 д 1200 с, пруд 1 д 80 с, всего 187 д 1278 с, душ 42. Шифр С-15с. [Д-8]

375. **Селиваниха**, пустошь Московского уезда, стана Радонеж и Бели, владение князя Ивана Андреевича Прозоровского и двух братьев, отставного майора Василия да лейб гвардии поручика Федора Прокофьевичей Соковниных, межевал 24 августа 1768 г. Янкуватов. Лес 535 д 1115 с, пашня 29 д 77 с, всего 564 д 1885 с. Шифр С-41с. [Б-14]

376. **Селяниха**, пустошь Московского уезда, стана Радонеж и Бели, владение князя Ивана Андреевича Прозоровского и двух братьев, отставного майора Василия да лейб гвардии поручика Федора Прокофьевичей Соковниных, межевал 5 июня 1768 г. Янкуватов. Лес 44 д 110 с, реч. 369 с, всего 44 д 479 с. Шифр С-42с. [Б-15]

377. **Семенищи**, сельцо Московского уезда, Манатина Быкова Коровина стана, владение полковника Алексея Андреевича Плахова, межевал 4 июля 1769 г. Сонин А. Лес 167 д 1323 с, пашня 19 д 1926 с, сенной покос 16 д 1061 с, селение 3 д 2374 с, реч. 1 д 40 с, дороги 3 д 2148 с, болот 1 д 2210 с, пруд 4 д 219 с, всего 218 д 2301 с, душ 44. Шифр С-40с. [В-13]

378. **Семенково**, сельцо Рузского уезда, Воинческой волости, владение артиллерии майора Михаила Васильевича Данилова жены Катерины Семеновны, межевал 17 июня 1770 г. Старков, утв. 19 июля 1772 г. Языков. Пашня 76 д 600 с, сенной покос 89 д 832 с, лес 200 д 100 с, селение 17 д 600 с, дороги 6 д 700 с, всего 389 д 432 с, душ 47. Шифр С-17с. [В-5]

379. **Семенково**, сельцо Рузского уезда, Воинческой волости, владение майорши Катерины Семеновны Даниловой, межевал 17 июня 1770 г. Старков, в споре с майором Сергеем Алексеевичем Иниховым, утв. в 1772 г. Языков. Пашня 28 д 583 с, сенной покос 8 д 1700 с, селение 3 д 900 с, дороги и реч. 1 д 1450 с, всего 41 д 2233 с, душ не имеется. Шифр С-18с. [В-5]

380. **Семенчаково**, пустошь Московского уезда, Сурожского стана, владение Коллегии экономии, ранее Богоявленского монастыря, межевал 9 июня 1768 г. Сонин Я. Лес 15 д 496 с, пашня 4 д 654 с, сенной покос 9 д 906 с, реч. 1850 с, дороги 590 с, всего 29 д 2096 с. Шифр С-6с. [Д-6]

381. **Сенино**, пустошь Дмитровского уезда, Мушкинского стана, владение помещицы, вдовы Авдотьи Егуповны Лабутиной, часть в споре, межевал 25 июля 1770 г. Шевелев. Пашня 20 д 1300 с, сенной покос 2 д 2381 с, лес 83 д 2356 с, пруды и овраги 2391 с, всего 108 д 1928 с. Шифр С-13с. [В-6]

382. **Сергейково**, пустошь Дмитровского уезда, Ижевского стана, владение майора Петра Михайловича Маркова жены Сусанны Федоровны, межевал 4 сентября 1770 г. Владыкин. Лес 108 д 2010 с, дороги 1500 с, всего 109 д 1110 с. Шифр С-25с. [Б-4]

383. **Серково**, пустошь Дмитровского уезда, Зарадомского стана, владение Коллегии экономии, ранее Троице Сергиевой лавры, межевал 24 августа 1768 г. Гордеев. Лес 153 д 246,5 с, дороги 1 д 867 с, всего 154 д 1113,5 с. Шифр С-7с. [В-7]

384. **Синево, Семеновское тож**, сельцо Дмитровского уезда, Мушкинского стана, владение артиллерии подполковника Льва Александровича Пушкина, межевал 17 сентября 1771 г. Квашнин Самарин. Пашня 262 д 622 с, лес 397 д 639 с, сенной покос 27 д 1955 с, селение 8 д 2241 с, дороги 3 д 150 с, реч. 1272 с, болот 52 д 1628 с, всего 752 д 1307 с, душ в сельце и деревнях Зориной и Анановой 86. Шифр С-12с. [В-5]

385. **Скаринново**, пустошь Московского уезда, Сурожского стана, владение бригадира Николая Александровича Губина, межевал 18 мая 1771 г. Назимов. Лес 111 д 1115 с, сенной покос 12 д 1353 с, дороги 600 с, реч. 2123 с, всего 125 д 391 с. Шифр С-21с. [Д-4]

386. **Скоблево**, пустошь Дмитровского уезда, Зарадомского стана, владение погоста Стребукова церкви Пророка Ильи, межевал 30 июля 1770 г. Бирюлев. Пашня 18 д 550 с, лес 7 д 372 с, всего 25 д 922 с. Шифр С-27с. [А-8]

387. **Скоково**, пустошь Московского уезда, Сурожского стана, владение Коллегии экономии, межевал в июле 1769 г. Кочуков. Лес 40 д 412 с, сенной покос 18 д 150 с, дороги 570 с, реч. 1000 с, всего 58 д 2132 с. Шифр С-23с. [В-4]

388. **Скребальцы Большие и Малые**, пустоши Московского уезда, Сурожского стана, владение вдовы, княгини Софьи Алексеевны Волконской, межевал 17 июля 1769 г. Сонин А. Лес 20 д 364 с,



пашня 4 д 1556 с, сенной покос 5 д 643 с, дороги 960 с, реч. 780 с, всего 30 д 1903 с. Шифр С-43с. [Д-4]

389. **Скудино**, пустошь Московского уезда, Манатына Быкова Коровина стана, владение вдовы Екатерины Ивановны да детей ее, гвардии Преображенского полку капитана Василия, брата его родного, того ж полку сержанта Петра Федоровичей Карамышевых, межевал 6 июня 1769 г. Сонин А. Пашня 7 д 1278 с, лес 72 д 707 с, сенной покос 25 д 832 с, молотильная рига и сенной сарай 351 с, дороги 1900 с, реч. 2120 с, болот 2 д 1783 с, всего 209 д 1771 с. Шифр С-39с. [В-13,14]

390. **Соколово**, пустошь Московского уезда, Сурожского стана, владение порутчика Ивана Яковлевича Богданова, межевал в июне 1769 г. Кочуков. Пашня 25 д 2312 с, лес 309 д 568 с, сенной покос 7 д 1200 с, бол. дорога 6 д 1200 с, дороги 1 д 1950 с, реч. 15 д 1256 с, всего 366 д 1286 с. Шифр С-22с. [В-4,Д-4]

391. **Соколово**, село Московского уезда, Горетова стана, владение тайного советника Ивана Ивановича Дивова и генерал порутчика Ивана Петровича Леонтьева, межевал 11 мая 1767 г. Нагель. Пашня 335 д 844 с, лес 442 д 402 с, сенной покос 52 д 1350 с, селение 15 д 565 с, дороги 3 д 266 с, реч. 3 д 5 с, всего 851 д 1032 с, душ в селе и деревнях Дудиной и Пушкиной, Андреяновской тож 104. Шифр С-31к. [Д-11]

392. **Сокольское, Красновидово тож**, сельцо Московского уезда, Сурожского стана, владение полковника Ивана Алексеевича Казаринова, в споре с сельцом Обухово, межевал 1 июля 1767 г. ..., утв. в 1778 г. Лавров. Пашня 218 д 893 с, лес 138 д 1262 с, сенной покос 51 д 942 с, селение 12 д 1009 с, дороги 2 д 2100 с, реч. 10 д 2174 с, всего 431 д 181 с, душ 48. Шифр С-8с. [Е-7]

393. **Сорокина**, деревня Московского уезда, Сурожского стана, владение Дворцовой конюшенной канцелярии, Хорошевской волости, межевал 8 августа 1773 г. Кондырев. Пашня 63 д 2137 с, лес 52 д 1666 с, сенной покос 20 д 800 с, селение 1 д 1696 с, дороги 1 д 1500 с, болот 9 д 1314 с, реч. 2 д 200 с, всего 151 д 2113 с, душ 16. Шифр С-20с. [Е-4]

393А. **Сорокино, Воронино и Фоминно**, пустоши Рузского уезда Локняжского стана, владение секретаря Ивана Фролова сына Фролова, в споре с ассесоршей Катериной Бровцыной, Марьей и Миропией Дохтуровыми, межевал 28 сентября 1769 г. Старков. Сенной покос 85 д 2290 с, лес 271 д 1653 с, дороги, реч. 6 д 900 с, всего 364 д 43 с. Шифр В-15с. [Б-1]

394. **Сотниково**, пустошь Московского уезда, Горетова стана, была помещицы Чедаевой, во время межевания смежные владельцы показали, что ныне в чьем владении не знают и состоит лет 12 впусе, по указу Московской межевой канцелярии оную пустошь велено переименовать Соц... (не чит.), а по мирскому названию Сотниково тож, план сочинен на имя вдовы, порутчицы Анны Ивановны Савеловой с аукционного торгу, межевал 28 августа 1768 г. Нагель. Лес 45 д 1971 с, дороги 630 с, реч. 471 с, всего 46 д 672 с. Шифр С-16с. [Г-9]

395. **Софонтьево**, сельцо Московского уезда, Горетова стана, владение подпорутчика, князя Алексея Ивановича Горчакова, межевал 21 июля 1768 г. Гордеев. Пашня 113 д 1627,5 с, лес 17 д 1532,5 с, сенной покос 55 д 319 с, селение 4 д 240 с, дороги 1 д 1950 с, реч. 6 д 1100 с, болот 29 д 163 с, всего 227 д 2132 с, душ 60. Шифр С-1с. [Г-6]

396. **Спаская**, часть пустоши Московского уезда, Горетова стана, в казенные земли отмежевана 19 августа 1769 г. Шелешпанским. Лес 5 д 34 с, бол. дорога 3 д 600 с, всего 8 д 634 с. Шифр 3-9с. [В-9]

397. **Спаское, Котово тож**, село Московского уезда, 57 округи, общее владение вдовы, княгини Ирины Михайловны Юсуповой да детей ее, лейб гвардии Конного полку корнета Николая, княжен Елисаветы, Александры, Анны и Авдотьи Борисовен Юсуповых, межевал в 1760 г. Кочуков. Пашня 135 д 1280 с, сенной покос 27 д 800 с, лес 52 д 514 с, селение 5 д 1500 с, церковь и кладбище 900 с, реч. 10 д 1200 с, болот 1 д 300 с, мельница 1 д 330 с, пруды 2 д 1520 с, дороги 4 д 122 с, всего 240 д 666 с, душ 65. Шифр С-36с. [Д-12]

398. **Спаское**, село Московского уезда, Горетова стана, владение полковника Александра да майора Михаила Борисовичей Нероновых, межевал 13 августа 1768 г. Нагель. Пашня 279 д 1185 с, лесная мелкая поросль 28 д 150 с, лес 528 д 779 с, сенной покос 57 д 1708 с, селение 11 д 1205 с, дороги 5 д 500 с, реч. 3 д 958 с, всего 913 д 1685 с, душ в селе и деревнях Андреевской и Михайловской 99. Шифр С-14к. [Г-9]

399. **Спаское, Середниково тож**, село Московского уезда, Горетова стана, владение тайного советника, генерала, действительного камер гера и кавалера Всеволода Алексеевича Всеволожского, в споре с сельцом Голиковым, селом Благовещенским и сельцом Старым, межевал 3 июня 1769 г. Нагель. утв. в 1776 г. Лавров. Пашня 156 д 600 с, лес 633 д 2325 с, сенной покос 72 д 2039 с, селение 9 д 1811 с, мельница 85 с, дороги 5 д 1800 с, реч. 5 д 1623 с, всего 884 д 623 с, душ: село 44, сельцо Подольное 36, деревня Жаворонки 35. Шифр С-29к. [Д-10]



400. **Спаское, Павельцово Большое тож**, село Московского уезда, Манатына Быкова Коровина стана, владение покойного генерал-майора Алексея Михайловича Еропкина жены Анны Васильевны и детей Петра и Михаила, межевал 14 мая 1767 г. Сонин Я. Пашня 137 д 1508 с, лес 401 д 610 с, сенной покос 105 д 786 с, селение 26 д 122 с, реч. 6 д 375 с, пруд 1 д 2270 с, болот 27 д 2368 с, дороги 3 д 750 с, всего 709 д 1589 с, душ в селе и деревне Яковлевой 125. Шифр С-35к. [Г-12]

400А. Церковная земля села Спаского, Павельцово Большое тож, межевал 14 июня 1767 г. Сонин Я. Лес 52 д 1900 с, сенной покос 2 д 1300 с, дороги 1500 с, реч. 300 с, всего 56 д 200 с. Шифр 3-27с.

401. **Спаское, Савино тож**, сельцо Рузского уезда, Воиначеской волости, владение капитана, князя Петра Григорьевича Вяземского жены, княгини Анны Александровны, межевал 25 июня 1770 г. Старков. Пашня 58 д 300 с, перелог и лесная мелкая поросль 12 д 100 с, лес 113 д 2194 с, сенной покос 70 д 400 с, селение 4 д 1800 с, дороги 2 д 300 с, болот 4 д 860 с, всего 265 д 1154 с, душ 22. Шифр С-11с. [В-5]

402. **Степанкова**, деревня Московского уезда, Манатына Быкова Коровина стана, владение генерал-аншефа, графа Ивана Симоновича Гендрикова, межевал 19 июня 1769 г. Сонин А. Лес 126 д 1518 с, пашня 98 д 2146 с, сенной покос 28 д 897 с, селение 4 д 860 с, дороги 2 д 2000 с, реч. 1 д 880 с, пруд 2380 с, всего 263 д 1801 с, душ 59. Шифр С-38с. [В-14]

403. **Степанково**, сельцо Московского уезда, Горетова стана, владение княгини Авдотьи Ивановны Халчевой и малолетних детей ее, лейб-гвардии Преображенского полку сержанта Сергея да поручика Дмитрия Федоровичей Шукиных, межевал 4 июня 1768 г. Сонин Я. Пашня 223 д 1855 с, лес 693 д 1261 с, сенной покос 271 д 1586 с, селение 11 д 138 с, дороги 7 д 1800 с, реч. 4 д 272 с, всего 1210 д 2119 с, душ в сельце и деревнях Духаниной и Сысоевой 33. Шифр С-3к. [В-7]

404. **Стребуков**, погост Дмитровского уезда, Зарадомского стана, владение церкви Пророка Ильи, межевал 30 июля 1770 г. Головачев. Пашня 33 д, сенной покос 7 д, лес 6 д, церковь и кладбище 1002 с, селение 2 д 1398 с, дороги 1 д, реч. 1072 с, всего 50 д 1072 с. Шифр С-32с. [А-9]

405. **Сурмина**, деревня Звенигородского уезда, Городского стана, владение Коллегии экономии, ранее Пафнутьева монастыря, межевал 26 апреля 1770 г. Ковалев. Усадьбы 34 д 1704 с, пашня 1781 д 250 с, лес и сенной покос 1386 д 71 с, реч. 108 д

1138 с, бол. дорога 23 д 300 с, дороги 20 д 660 с, всего 3353 д 2323 с, душ по деревням: Сурмина 179, Лукина 63, Петрова 138. Шифр С-9к. [Е-6]

405А. Внутри земель деревни Сурминой земля церкви Благовещения, межевал 9 июля 1767 г. Перхуров. Пашня 6 д, лес 4 д 940 с, всего 10 д 940 с. Шифр 3-6с.

406. **Талица**, деревня Московского уезда, Горетова стана, владение Коллегии экономии, ранее Воскресенского Новоиерусалимского монастыря, межевал 12 мая 1768 г. Нагель. Пашня 143 д 1961 с, лесная мелкая поросль 130 д 1572 с, сенной покос 8 д 1627 с, селение 4 д 1200 с, бол. дорога 7 д, дороги 600 с, реч. 2 д 1200 с, всего 280 д 160 с, душ 44. Шифр Т-7с. [Д-9]

407. **Танковки**, сельцо Московского уезда, Горетова стана, общее владение поручика Петра Борисовича Юдицкого жены Прасковьи Петровны и майора Андрея Петровича Языкова, межевал 1 мая 1772 г. Назимов. Пашня 38 д 1120 с, лес 23 д 1501 с, сенной покос 20 д 1936 с, селение 4 д 256 с, дороги 1800 с, реч. 1 д 1749 с, всего 89 д 1162 с, душ 8. Шифр Т-8с. [Б-9]

407А. Часть земель сельца Танковки поручицы Прасковьи Петровны Юдицкой, отписанной в казенные земли на имя ее императорского величества, межевал 1 мая 1772 г. Назимов. Лес 18 д 999 с, сенной покос 1 д 975 с, реч. 360 с, всего 19 д 2334 с. Шифр О-6с.

408. **Тарасово**, пустошь Московского уезда, 113 округи, владение Коллегии экономии, ранее Синодального ведомства, межевали в 1763 г. Суков и Ураков. Сенной покос 30 д 1205 с, лес 101 д 1460 с, дороги 1 д 840 с, всего 133 д 1105 с. Шифр Т-20с. [В-13]

409. **Тарбаево**, пустошь Московского уезда, Сурожского стана, владение графа Сергея Павловича Ягушинского, межевал ... Сенной покос 15 д 662 с, лес 221 д 1693 с, неудобий 1 д 1144 с, всего 238 д 1099 с. Шифр Т-15с. [Д-4]

410. **Тармасы**, пустошь Дмитровского уезда, Ижевского стана, владение вдовы, генеральши Прасковьи Тимофеевны Волковой, межевал 19 сентября 1770 г. Ланг. Сенной покос 9 д 1200 с, лес 25 д 528 с, реч. 1500 с, всего 35 д 628 с. Шифр Т-17с. [Б-3]

411. **Татищево, Рожественно тож**, село Московского уезда, Сурожского стана, владение премьер-майора, князя Николая Петровича Оболенского, межевал 7 сентября 1768 г. Сонин А. Лес 50 д 1940 с, пашня 226 д 1600 с, сенной покос 8 д 300 с, селение 7 д 20 с, реч. 6 д 350 с, болот 6 д 960 с, дороги 1 д 1500 с, всего 306 д 1870 с, душ 43. Шифр Т-13с. [Д-4]



411А. Церковная земля церкви Рождества Христова, межевал 14 сентября 1768 г. Сонин А. Лес 12 д 1110 с, пашня 42 д 35 с, сенной покос 5 д, селение 440 с, церковь и кладбище 42 с, реч. 1300 с, дороги 1 д 73 с, всего 61 д 600 с. Шифр Р-14с. [Е-4]

412. **Телепнево**, село Московского уезда, Сурожского стана, владение Коллегии экономии, ранее Синодального ведомства, межевал 10 ноября 1769 г. Жданов. Лес 559 д 492 с, пашня 323 д 1865 с, сенной покос 95 д 1882 с, селение 11 д 1263 с, бол. дорога 20 д 2056 с, дороги 8 д 1700 с, реч. 4 д 591 с, болот 3 д 1739 с, всего 1027 д 1987 с, душ 135. Шифр Т-4к. [Д-5]

413. **Телешево**, пустошь Московского уезда, Горетова стана, владение порутчика, князя Василия Михайловича Голицына, межевал 16 сентября 1768 г. Нагель. Лес 66 д 827 с, реч. 450 с, всего 66 д 1277 с. Шифр Т-28с. [В-8,9]

414. **Теплое**, село Рузского уезда, Воиначеской волости, владение вдовы, полковницы Прасковьи Алексеевны Соймоновой, межевал в 1772 г. Старков. Пашня 1022 д 463 с, лес 4209 д 2181 с, сенной покос 1231 д 2360 с, селение 36 д 1470 с, неудобий 300 д 944 с, душ в селе 104, по деревням: Васильевская 64, Кадиноква 41, Савина 21, Пospelиха 16. Шифр Т-18к. [А-2]

415. **Терентьево**, пустошь Московского уезда, Сурожского стана, владение Коллегии экономии, ранее Высокопетровского монастыря, межевал 28 сентября 1768 г. Сонин Я. Лес 118 д 1673 с, дороги 929 с, всего 119 д 202 с. Шифр Т-12с. [Д-5,Е-5]

416. **Терехово**, сельцо Московского уезда, Манатина Быкова Коровина стана, общее владение коллежского советника Александра Ивановича Лопухина, покойного морского флота капитана Сергея Ивановича Свинына жены Натальи Яковлевны и сына ее, Воронежского пехотного полку подполковника Петра Сергеевича Свинына, межевал 12 октября 1766 г. Сонин Я. Пашня 81 д 1195 с, лес 85 д 2346 с, сенной покос 29 д 2190 с, пруды 1 д 1132 с, дороги 3 д, селение 6 д 619 с, всего 208 д 282 с, душ 19. Шифр Т-22с. [Д-12]

417. **Тимофейково**, пустошь Московского уезда, Сурожского стана, владение надворного советника Григория Петровича Петелина, межевал 30 июля 1769 г. Сонин А. Лес 71 д 847 с, сенной покос 21 д 1117 с, дороги 1350 с, всего 93 д 914 с. Шифр Т-11с. [Г-4]

418. **Тишково**, сельцо Московского уезда, Манатина Быкова Коровина стана, владение тайного советника и сенатора Михаила Григорьевича Сабакина, межевал 21 мая 1768 г. Кочуков. Пашня 460 д 2018 с, лес 485 д 1672 с, сенной покос

83 д 1940 с, селение 16 д 75 с, дороги 10 д 690 с, реч. 44 д 42 с, всего 1099 д 1637 с, душ в сельце Тишкове, сельце Погосте и деревне Марьиной 192. Шифр Т-26с. [Б-15,В-15]

419. **Толстоухово**, пустошь Московского уезда, 48 округи, владение статского советника Ивана Крестьяновича Эйхлера жены Анны Логиновны, межевал в 1759 г. Лавров. пашня 43 д 1884 с, сенной покос 11 д 470 с, лес 26 д 860 с, дороги 1665 с, реч. 938 с, всего 82 д 1017 с. Шифр Т-21с. [Д-12]

420. **Томилково**, пустошь Московского уезда, Горетова стана, владение покойного тайного советника и ковалера Федора Аврамовича Лопухина вдовы Веры Борисовны, межевал 15 сентября 1767 г. Перов. Лес 24 д 270 с, сенной покос 2250 с, дороги 738 с, реч. 150 с, всего 25 д 1008 с. Шифр Т-6с. [Е-9]

421. **Тороносово**, пустошь Рузского уезда, Воиначеской волости, владение надворного советника Григория Петровича Петелина, межевал 23 июня 1770 г. Старков. Пашня 45 д 600 с, лес 56 д 457 с, сенной покос 39 д 400 с, дороги 3 д 1700 с, реч. 6 д 320 с, всего 150 д 1077 с. Шифр Т-5с. [Г-5,6]

422. **Троицкое, Назарово тож**, село Дмитровского уезда, Ижевского стана, владение капитана, князя Филипа Анофриевича Челакаева, межевал 26 августа 1770 г. Владыкин. Пашня 323 д 286 с, лес 1001 д 400 с, сенной покос 121 д 1984 с, селение 12 д 1760 с, дороги 5 д 2250 с, реч. 4 д 339 с, всего 1468 д 2219 с, душ в селе 48, по деревням: Медветки 28, Филюкова 25. Шифр Т-19к. [Б-4]

423. **Троицкое, Дедешино тож**, село Московского уезда, Горетова стана, владение порутчика, князя Василия Михайловича Голицына, межевал 10 декабря 1770 г. Назимов. пашня 127 д 1891 с, сенной покос 29 д 852 с, лес 437 д 2007 с, селение 5 д 2228 с, церковь и кладбище 400 с, дороги 4 д 160 с, пруд 2 д 960 с, болот 10 д 1640 с, всего 620 д 298 с, душ 52. Шифр Т-2с. [В-9]

424. **Троицкое, Лыткино тож**, село Московского уезда, Горетова стана, владение лейб гвардии порутчика Василия Володимировича Грушецкого, межевал 13 июля 1771 г. Гордеев. Пашня 170 д 634 с, лес 1955 д 1230 с, сенной покос 11 д 672 с, селение 8 д 1398 с, церковь и кладбище 160 с, дороги 9 д 1002 с, реч. 2 д 2060 с, пруд 3 д 760 с, болот 14 д 1264 с, всего 2182 д 1980 с, душ 62. Шифр Т-29к. [В-8]

425. **Троицкое**, село Московского уезда, Манатина Быкова Коровина стана, владение графа Петра Борисовича Шереметева жены Варвары, межевал 5 сентября 1766 г. Попов. Пашня 1995 д 591 с,



перелог и лесная мелкая поросль 300 д, селение 96 д 1962 с, лес 2374 д 1489 с, сенной покос 359 д 1054 с, реч. 53 д 1411 с, дороги 46 д 1080 с, ... всего 5236 д 387 с, душ в селе Троицком 106, в селе Осташкове по 3-ей ревизии нет, по деревням: Кашни Враг 23, Жестова 87, Сорокина 36, Старогорье 37, Терпигорева 16, Погорелки 43, Беленинова 82, Рыбалова 62, Зимина 52, Ульянова 29, Юдина 36, Берегова 26, Манюхина 61, всего 590. Шифр Т-25к. [Г-13]

426. **Троицкое**, сельцо Московского уезда, Сурожского стана, владение поручика Петра Андреевича Перхурова, межевал в мае 1769 г. Кочуков. Пашня 70 д 1932 с, лес 208 д 401 с, сенной покос 44 д 478 с, селение 7 д 48 с, дороги 3 д 720 с, реч. и болот 8 д 918 с, всего 341 д 2097 с, душ 35. Шифр Т-16с. [Г-4]

427. **Трубицыно**, сельцо Московского уезда, Бохова стана, владение флота капитана Ивана Михайловича Грязнова, межевал в сентябре 1768 г. Кочуков. Пашня 64 д 300 с, лес 66 д 1729 с, сенной покос 13 д 2284 с, селение 2 д 1600 с, дороги 1 д 960 с, реч. 1 д 160 с, всего 149 д 2243 с, душ 21. Шифр Т-27с. [Б-15]

428. **Трусова**, деревня Московского уезда, Горетова стана, владение Коллегии экономии, ранее Сиимонова монастыря, межевал в августе 1769 г. Кочуков. Пашня 95 д 1769 с, лес 30 д 2179 с, сенной покос 7 д, селение 6 д 2392 с, дороги 2060 с, реч. 1 д 850 с, всего 142 д 776 с, душ 34. Шифр Т-9с. [Б-7]

429. **Трусово**, сельцо Московского уезда, Сурожского стана, владение Коллегии экономии, ранее Иосифова монастыря, межевал 4 июня 1768 г. Сонин Я. Лес 231 д 792 с, пашня 394 д 1200 с, сенной покос 50 д 696 с, селение 8 д 1004 с, под берегом(?) 6 д 1700 с, реч. 7 д 2100 с, дороги 3 д 608 с, болот 1518 с, всего 703 д 18 с, душ в сельце и деревне Вельяминовой 204. Шифр Т-1с. [Д-6]

430. **Туфляково**, пустошь Воскресенского уезда (сохранился план XIX в.), общее владение подполковника Алексея Семеновича Раманова, Михаила Тимофеевича и коллежского ассессора Петра Ивановича Щербачевых, межевал 13 июля 1769 г. ..., 23 сентября 1877 г. инж. Лызлов. Пашня 4 д 2127 с, лес 8 д 11 с, сенной покос 4 д 1029 с, дороги 440 с, реч. 640 с, всего 17 д 1847 с. Шифр Т-14с. [Д-4]

431. **Тюриково**, часть пустоши Московского уезда, 50 округи, владение генерал прокурора Александра Ивановича Глебова, межевал в 1762 г. Байков. Пашня 27 д 740 с, сенной покос 22 д 2204 с, лес 56 д 1441 с, дороги 1162 с, неудобий 1 д 1800 с, всего 82 д 851 с. Шифр Т-23с. [Д-13]

432. **Тюриково**, часть пустоши Московского уезда, 50 округи, владение отставного подполковника, князя Сергея Григорьевича Урусова, межевал в 1762 г. Байков. Пашня 7 д 600 с, сенной покос 19 д 1096 с, всего 26 д 1696 с. Шифр Т-24с. [Д-13]

433. **Тюриково**, часть пустоши Московского уезда, 50 округи, при межевании в 1762 г. Байковым никто никаких крепостей не предъявил, по писцовым книгам 131 и 132 году за князем Андреем Даниловичем Сицким. Пашня 21 д 168 с, сенной покос 19 д 1964 с, лес 30 д 792 с, болот 416 с, дороги 99 с, бол. дорога 5 д 1141 с, всего 76 д 2180 с. Шифр Ж-9с. [Д-13]

434. **Тютюковская**, пустошь Рузского уезда, Воиначеской волости, владение вдовы, майорши Устины Авдеевны Соколовой, межевал 3 июня 1770 г. Старков. Лес 135 д 265 с, сенной покос 120 д 60 с, дороги 640 с, реч. 7 д 50 с, всего 262 д 1015 с. Шифр Т-10с. [Г-4]

435. **Успенское, Козодавлево тож**, село Московского уезда, Манатына Быкова Коровина стана, владение князя Николая Михайловича Барятинского да надворного советника Николая Ивановича Триханиотова, межевал 15 сентября 1766 г. Сонин Я. Пашня 378 д 76 с, лес 245 д 594 с, сенной покос 59 д 313 с, селение 17 д 1290 с, дороги 7 д 1500 с, пруды 1 д 60 с, реч. 5 д 700 с, болот 17 д 276 с, всего 731 д 9 с, душ в селе 86, в деревнях Свистухе и Ивакиной 97. Шифр У-2с. [Г-12]

436. **Учевской**, ям Московского уезда, Бохова стана, владение Переславской ямской слободы, межевал 16 мая 1769 г. Кочуков. Пашня 3 д 1200 с, сенной покос 8 д 2170 с, лес 992 д 1946 с, мельница 8 д, всего 1121 д 1846 с. Шифр 3-31к. [Г-15]

437. **Ушакова**, деревня Дмитровского уезда, Раменского стана, владение Коллегии экономии, ранее Чудова монастыря, межевал 7 июля 1770 г. Каверин. Пашня 89 д 1763 с, лес 10 д 1040 с, сенной покос 18 д 1800 с, селение 2 д 1518 с, дороги 1 д 1800 с, реч. 5 д 977 с, всего 128 д 1698 с, душ 42. Шифр У-1с. [Б-5]

438. **Ушаково**, пустошь Московского уезда, стана Радонеж и Бели, владение генерал аншефа Василия Ивановича Суворова, межевал 2 августа 1768 г. Янкуватов. Лес 43 д 878 с. Шифр У-3с. [Б-14]

439. **Федоровская**, пустошь Дмитровского уезда, Ижевского стана, владение Коллегии экономии, ранее Троице Сергиевой лавры, межевал 5 октября 1769 г. Старков. Пашня 53 д 720 с, лес 711 д 729 с, сенной покос 292 д 180 с, кладбище старое 750 с, дороги 20 д 980 с, реч. 9 д 120 с, всего 1086 д 1079 с. Шифр Ф-5к. [В-3]



440. **Федоровское**, сельцо Московского уезда, Горетова стана, общее владение прапорщика, князя Василия Андреевича Вяземского и статского советника Сергея Михайловича Нестерова жены Акулины Ивановны, межевал 3 ноября 1767 г. Головачев. Пашня 33 д 1531 с, лес 83 д 677 с, сенной покос 8 д 1654 с, селение 1343 с, дороги 1800 с, реч. 2160 с, всего 127 д 1965 с, душ 8. Шифр Ф-10с. [Д-10]

441. **Федоровское**, сельцо Московского уезда, Манатина Быкова Коровина стана, владение премьер-майора, князя Александра Алексеевича Долгорукова, межевал 11 мая 1767 г. Перов. Пашня 105 д 1441 с, лес 200 д 1650 с, сенной покос 39 д 1102 с, селение 3 д 618 с, дороги 2 д 1260 с, пруды 2 д 1168 с, реч. 1370 с, болот 10 д 396 с, всего 364 д 572 с, душ: сельцо 7, деревня Вашутина 21. Шифр Ф-11с. [Д-12]

442. **Федосьино**, пустошь Дмитровского уезда, Ижевского стана, владение Прасковьи Степановны Сытиной, межевал 3 сентября 1770 г. Ланг. Сенной покос 15 д 100 с, лес 227 д 1956 с, всего 242 д 56 с. Шифр Ф-7с. [Б-3]

443. **Федотьево**, пустошь Дмитровского уезда, Ижевского стана, владение секунд-майора Сергея Алексеевича Инихова да вдов, помещиц Анны Никифоровны и Ирины Ивановны Иниховых, межевал 4 сентября 1770 г. Ланг. Сенной покос 4 д 1800 с, лес 11 д 828 с, дороги 630 с, всего 16 д 858 с. Шифр Ф-8с. [Б-3]

444. **Филатково**, пустошь Дмитровского уезда, Ижевского стана, общее владение генеральши Дарьи Алексеевны Ушаковой да подполковницы Авдотьи Федоровны Телепневой, межевал 6 сентября 1770 г. Ланг. Сенной покос 7 д 1164 с, лес 66 д 249 с, дороги 1395 с, реч. 450 с, болот 3 д 1350 с, всего 77 д 2208 с. Шифр Ф-9с. [Б-4]

445. **Филатово**, село Рузского уезда, Воиначеской волости, владение подполковника Алексея Александровича и секунд-майора Михаила Александровича Думашевых, в споре с сельцом Курсаково, межевал 5 июля 1770 г. Старков, в 1777 г. утв. Лавров. Пашня 416 д 600 с, лесная мелкая поросль 200 д 100 с, лес 482 д 281 с, сенной покос 50 д 800 с, селение 18 д, бол. дорога 15 д 500 с, дороги 9 д 300 с, реч. 65 д 900 с, всего 1256 д 1081 с, душ 81. Шифр Ф-3к. [В-5, Г-5]

446. **Филимоново**, сельцо Московского уезда, стана Радонеж и Бели, владение полковницы Феклы Ивановны Алмазовой, межевал 10 июня 1768 г. Шелешпанской. Селение 4 д 2240 с, пашня 110 д 652 с, лес 207 д 293 с, дороги 1 д 90 с, реч. 830 с, всего 323 д 1705 с, душ 31. Шифр Ф-13с. [А-14]

446А. **Филимоново**, а по мирскому прозванию **Лисницыно** и **Редозубово** Рузского уезда Шапков-

ской волости, владение Коллегии экономии, ранее Иосифова монастыря, межевал 21 августа 1769 г. Ланг. Сенной покос 18 д 2100 с, лес дровяной 136 д 1814 с, всего 155 д 1514 с. Шифр Ф-6с. [Б-2]

447. **Фоминское**, село Московского уезда, Манатина Быкова Коровина стана, владение действительного тайного советника Якова Андреевича Маслова, межевал 12 ноября 1767 г. Кочуков. Пашня 263 д 98 с, лес 50 д 632 с, сенной покос 40 д 100 с, селение 19 д 418 с, дороги 4 д 209 с, реч. 69 д 663 с, всего 445 д 2120 с, душ 81. Шифр Ф-14с. [Б-13]

448. **Фролково**, пустошь Рузского уезда, Воиначеской волости, владение Коллегии экономии, ранее Новодевичьего монастыря, межевал 25 июня 1770 г. Старков. Перелог и лесная мелкая поросль 6 д 200 с, лес 15 д 400 с, сенной покос 17 д 510 с, дороги 1670 с, болот 1 д 400 с, всего 40 д 780 с. Шифр Ф-4с. [В-5]

449. **Фуниково**, сельцо Московского уезда, Манатина Быкова Коровина стана, владение действительного тайного советника, князя Якова Петровича Шеховского и малолетнего сына его, князя Алексея, межевал 22 мая 1768 г. Перелешин. Пашня 50 д 266 с, лес 21 д 638 с, сенной покос 1 д 1638 с, селение 1 д 338 с, дороги 2 д 225 с, пруды и овраги 2 д 918 с, всего 78 д 1523 с, душ 6. Шифр Ф-12с. [Е-12]

450. **Фуниково**, село Звенигородского уезда, Городского стана, владение секунд-майора Ивана Михайловича Иванчина Писарева, межевал 10 июля 1767 г. Перхуров. Селение 5 д, пашня 120 д, сенной покос 250 д, лес 373 д 622 с, неудобий 29 д 1200 с, всего 777 д 1822 с, душ 32. Шифр Ф-1к. [Ж-6]

451. **Фуниково**, выделенная часть села Звенигородского уезда, Городского стана, владение вдовы, ассесорши Марьи Ивановны Колошиной, межевал 11 июля 1767 г. Перхуров. Усадьба 2 д, пашня 33 д, сенной покос 15 д, лес 23 д 1868 с, болот 3 д 1200 с, дороги 1 д 900 с, всего 78 д 1568 с, душ 16. Шифр Ф-2с. [Ж-6]

452. **Хавромовка**, пустошь Московского уезда, Горетова стана, владение майора Ивана Алексеевича Панина жены Марьи Васильевны, межевал 26 июня 1768 г. Нагель. Лес 45 д 2165 с, сенной покос 16 д, дороги 1275 с, всего 62 д 1140 с. Шифр Х-3с. [Д-9]

453. **Хлюстино**, пустошь Дмитровского уезда, Раменского стана, владение артиллерии капитана Ивана Яковлевича Блудова, межевал 16 сентября 1771 г. Квашнин Самарин. Пашня 3 д 1942 с, лес 33 д 2187 с, дороги 1 д 150 с, всего 38 д 1879 с. Шифр Х-4с. [Б-5]



454. **Хлябово**, сельцо Московского уезда, Манатина Быкова Коровина стана, владение Коллегии экономии, ранее Синодального ведомства, межевал 24 октября 1767 г. Кочуков. Пашня 425 д 1120 с, перелог и лесная мелкая поросль 56 д 159 с, лес 99 д 330 с, сенной покос 85 д 1150 с, селение 14 д 1331 с, бол. дорога 18 д 2100 с, дороги 7 д 168 с, реч. 9 д 1870 с, всего 716 д 1028 с, душ 156. Шифр X-7с. [Б-13]

455. **Хмолино, Хмалино тож**, сельцо Рузского уезда, Воиначеской волости, владение коллежского советника и Сенатской типографии директора Сергея Саввича Волчкова, межевал 24 июля 1770 г. Старков. Пашня 86 д 26 с, лесная мелкая поросль 4 д 68 с, сенной покос 6 д 120 с, селение 5 д 80 с, дороги и реч. 8 д 1370 с, всего 110 д 1664 с, душ 35. Шифр X-1с. [Г-6]

456. **Холм**, сельцо Московского уезда, Манатина Быкова Коровина стана, владение Коллегии экономии, межевал 4 июля 1767 г. Крузе. Селение 3 д 706 с, пашня 128 д 1277 с, сенной покос и кустарник 8 д 886 с, лес 88 д 497 с, болот 4 д 222 с, дороги 1240 с, реч. 385 с, всего 233 д 413 с, душ 38. Шифр X-5с. [Б-10]

457. **Холуянцево**, пустошь Московского уезда, Сурожского стана, владение принцессы и ордена Святые Екатерины ковалера Екатерины Петровны Фонгольштейн Бек, супруги полковника, князя Ивана Сергеевича Барятинского, межевал 22 июля 1769 г. Сонин А. Лес 29 д 2121 с, сенной покос 1 д 1432 с, болот 2300 с, дороги 700 с, всего 32 д 1753 с. Шифр X-6с. [Г-4]

458. **Чаново**, сельцо Рузского уезда, Воиначеской волости, было князя Петра Васильевича Урусова, ныне владение бригадира Петра Ивановича Левашева, в споре с сельцом Курсаково, межевал 1 июня 1770 г. Старков, утв. в 1777 г. Лавров. Пашня 85 д 1000 с, лес 246 д 1418 с, лесная мелкая поросль 167 д 500 с, сенной покос 129 д 700 с, селение 9 д 200 с, дороги 1 д 600 с, реч. 17 д 1900 с, всего 656 д 1518 с, душ 32. Шифр Ч-7с. [Г-4]

459. **Чашниково**, село Московского уезда, Горетова стана, владение генерала порутчика и ковалера Михаила Григорьевича Сабакина, межевал 18 августа 1769 г. Нагель. Лес 668 д 2319 с, пашня 258 д 1355 с, сенной покос 232 д 1445 с, селение 20 д 1838 с, бол. дорога 42 д 1200 с, прешпективная дорога 33 д 900 с, дороги 2 д 1275 с, реч. 2 д 1680 с, пруды 6 д 100 с, всего 1268 д 104 с, душ 98. Шифр Ч-5к. [В-9]

460. **Чашниково, Воскресенское тож**, сельцо Московского уезда, Манатина Быкова Коровина стана, владение Коллегии экономии, ранее Чудова

монастыря, межевал 23 сентября 1766 г. Сонин Я. Пашня 198 д 1013 с, лес 99 д 1532 с, сенной покос 61 д 54 с, селение 4 д 546 с, дороги 5 д 2370 с, реч. 1140 с, кладбище 400 с, всего 369 д 2255 с, душ 80. Шифр Ч-16с. [Г-12]

461. **Чашниково**, село Московского уезда, Манатина Быкова Коровина стана, владение генерал порутчика Льва Александровича Нарышкина, межевал 15 июня 1767 г. Крузе. Селение 62 д 2210 с, пашня 1817 д 634 с, сенной покос 77 д 2306 с, лес 1323 д 1609,5 с, перелог и лесная мелкая поросль 107 д 1725 с, реч. 118 д 1638 с, дороги 7 д 900 с, всего 3515 д 1422,5 с, душ в селе 91, по деревням: Носова 16, Катюшка 76, Малькисарова 62, Новая 69, Новоселки 46, Исакова 58, Перепечина 36, Овсяникова 4, Шемякина 52. Шифр Ч-15к. [Г-12]

461А. Церковная пустошь **Созониха** церкви Троицы в селе Чашникове, межевал 14 июля 1767 г. Крузе. Лес 49 д 1650 с, дороги 1380 с, всего 50 д 630 с. Шифр С-34с. [В-11]

461Б. Церковная земля церкви Троицы в селе Чашникове, межевал 14 июля 1767 г. Крузе. Церковь и кладбище 1370 с, пашня 36 д 144 с, дороги прешпективная и проселочные 1290 с, всего 37 д 404 с. Шифр 3-25с. [Г-11,12]

461В. Церковная пустошь **Матюшкино** церкви Троицы в селе Чашникове, межевал 15 июля 1767 г. Крузе. Лес 29 д 1799 с, реч. 147 с, дороги 390 с, всего 29 д 2336 с. Шифр М-29с. [Г-11,12]

461Г. Отрезанная земля села Чашникова, межевал в 1764 г. Лутковской (в государственные земли по Инструкции 1754 г.). Лес 68 д 1168 с, сенной покос 3 д 1000 с, овраги 820 с, всего 72 д 588 с. Шифр 3-24с. [В-11]

462. **Чебуково Большое и Малое**, пустоши Московского уезда, Манатина Быкова Коровина стана, владение графа Петра Борисовича Шереметева, межевал 10 июня 1769 г. Сонин А. Лес 89 д 735 с, сенной покос 10 д 1119 с, реч. 740 с, дороги 1950 с, болот 1 д 666 с, всего 102 д 410 с. Шифр Ч-21с. [В-14]

463. **Чекмариха**, часть пустоши Московского уезда, Горетова стана, владение покойного тайного советника Федора Аврамовича Лопухина вдовы Веры Борисовны, межевал 6 октября 1767 г. Сонин Я. Лес 22 д 1349 с, сенной покос 2296 с, дороги 510 с, реч. 191 с, болот 1 д 408 с, всего 24 д 2354 с. Шифр Ч-3с. [Д-9]

464. **Чекмариха**, часть пустоши Московского уезда, Горетова стана, владение генерал майора Федора Ивановича Глебова, межевал в 1768 г. Сонин Я. Лес 14 д 1200 с, сенной покос 3 д 1200 с, дороги 1100 с, всего 18 д 1100 с. Шифр Ч-4с. [Д-9]



464А. **Черемушки**, пустошь Рузского уезда, Локняжского стана, владение Марии Исаевой дочери Дохтуровой, дочери ее Миропии да ассесорши Катерины Бровцыной, межевал 28 сентября 1769 г. Старков. Сенной покос 45 д 1400 с, лес дровяной 88 д 586 с, дороги, реч. 150 с, всего 134 д 736 с. Шифр Ч-8с. [Б-1]

465. **Черкизово**, село Московского уезда, Горетова стана, владение президента Академии наук, графа Кирилы Григорьевича Разумовского супруги, графини Екатерины Ивановны, межевал 22 июня 1767 г. Нагель. Пашня 1523 д 645 с, лес 1655 д 1454 с, сенной покос 103 д 244 с, селение 50 д 1279 с, прешпективная и бол. дороги 73 д 2040 с, дороги 14 д 2110 с, реч. 103 д 2301 с, всего 3525 д 473 с, душ в селе и деревнях: Пекина, Дуброва, Бурцева, Верескина, Марщукина 476. Шифр Ч-13к. [Г-11]

466. **Чернево, Назарет тож**, село Московского уезда, Горетова стана, владение Коллегии экономии, межевал 23 октября 1766 г. Нагель. Пашня 213 д 1919 с, лесная мелкая поросль 76 д 1920 с, лес 371 д 1793 с, сенной покос 75 д 2359 с, селение 12 д 2371 с, бол. дорога 11 д 1325 с, дороги 2 д 2232 с, реч. 2 д 200 с, всего 767 д 2119 с, душ 71. Шифр Ч-12с. [Е-10]

467. **Черницыно**, пустошь Дмитровского уезда, Зарадомского стана, владение вдовы, флота лейтенантши Федосьи Гавриловны Колтовской, межевал 4 октября 1770 г. Головачев. Лес 54 д 1898 с. Шифр Ч-10с. [Б-9]

468. **Черногрязской**, ям Московского уезда, Горетова стана, владение Тверской ямской слободы ямщиков, межевал 26 июня 1767 г. Нагель. Лесная мелкая поросль 420 д 1856 с, сенной покос 45 д 547 с, под дворцом ее императорского величества 900 с, питейной дом 36 с, селение 1 д 1280 с, бол. дорога 24 д 1560 с, реч. 1880 с, всего 493 д 859 с. Шифр Ч-11с. [Г-11]

469. **Черногубиха**, пустошь Московского уезда, Манатьина Быкова Коровина стана, владение капитана Ивана Ивановича Ларионова жены Анны Васильевны, межевал 4 июля 1767 г. Крузе. Лес 13 д 1110 с, реч. 570 с, дороги 600 с, всего 13 д 2280 с. Шифр Ч-14с. [Г-12]

470. **Черноземово**, сельцо Московского уезда, Бохова стана, владение премьер-майора Петра Ивановича Левшина, межевал в июне 1768 г. Кочуков. Пашня 106 д 208 с, лес 20 д 1444 с, сенной покос 2 д 1480 с, селение 2 д 2048 с, дороги 2100 с, всего 133 д 2080 с. Шифр Ч-22с. [Б-15]

471. **Черниково**, пустошь Московского уезда, владение Московской казенной палаты, межевал в 1760 г. Кочуков. Лес и сенной покос 231 д 370 с, до-

роги 1190 с, овраг 180 с, всего 231 д 1740 с. Шифр Ч-17с. [Д-12]

472. **Чернышево**, село Московского уезда, 50 округа, владение покойного сенатора Александра Львовича Нарышкина вдовствующей супруги Елены Александровны, межевал в 1762 г. Байков. Пашня 127 д 2074 с, лес 195 д 912 с, сенной покос 11 д 14 с, неудобий 6 д 1140 с, всего 340 д 1740 с. Шифр Ч-19с. [Д-13]

473. **Чесноково**, пустошь Московского уезда, Горетова стана, владение княгини Ирины Семеновны Щербатовой да майора Ивана Дмитриевича Бестужева и лейб-гвардии капитана Василия Федоровича Сухова Кобылина, межевал 9 августа 1768 г. Нагель. Лес 11 д. Шифр Ч-2с. [Г-9]

474. **Чешилово**, пустошь Московского уезда, Манатьина Быкова Коровина стана, владение коллежского советника Александра Ивановича Лопухина, межевал 12 октября 1766 г. Сонин Я. Лес 4 д 419 с. Шифр Ч-18с. [Д-12]

475. **Чивирево**, сельцо Московского уезда, 52 округа, владение Новодевичьего монастыря, межевали в 1763 г. Азарьев и Ураков. Пашня 163 д 351 с, лес 150 д 390 с, сенной покос 16 д 1633 с, неудобий 27 д 1523 с, всего 357 д 1497 с. Шифр Ч-20с. [Г-14]

475А. Отхожая земля сельца Чивирева Коллегии экономии, межевал 6 сентября 1766 г. Попов. Сенной покос 4 д 1731 с, перелог и лесная мелкая поросль 1820 с, дороги 618 с, реч. 1200 с, всего 6 д 569 с. Шифр О-4с. (внутри земель деревни Сорокиной Манатьина Быкова Коровина стана).

476. **Чутцово**, сельцо Дмитровского уезда, Ижевского стана, владение Коллегии экономии, ранее Новодевичьего монастыря, межевал 13 августа 1770 г. Ланг. Пашня 128 д 300 с, сенной покос 52 д 440 с, лес 144 д 2096 с, мелкая лесная поросль 17 д 1000 с, селение 16 д 1500 с, бол. дорога 19 д 100 с, дороги 1 д 1200 с, реч. 2 д 50 с, озеро государево, которое отдается из платежа оброчных денег крестьянам сельца Чутцова 30 д 100 с, болот 22 д 455 с, всего 434 д 41 с, душ 64. Шифр Ч-9с. [Б-4]

477. **Чюрилково**, пустошь Московского уезда, Горетова стана, владение умершего секретаря Василия Дмитриевича Бунина, межевал 31 августа 1767 г. Сонин Я. Перелог и лесная мелкая поросль 8 д 1393 с, сенной покос 5 д 2100 с, дороги 1200 с, всего 14 д 2293 с. Шифр Ч-1с. [Д-8]

478. **Шаболово**, пустошь Московского уезда, 56 округа, владение Коллегии экономии, ранее Алексеевского девичьего монастыря, межевал в 1763 г. Лавров. Лес 72 д 430 с, сенной покос 1 д 1200 с,



неудобий 160 с, всего 73 д 1790 с. Шифр Ш-11с. [Д-12]

479. **Шапилово**, пустошь Московского уезда, стана Радонеж и Бели, владение отставного капитана Петра Петровича Хитрова, межевал 22 июня 1768 г. Шелешпанской. Лес 47 д 1492 с, дороги 220 с, реч. 199 с, всего 47 д 1911 с. Шифр Ш-12с. [А-15]

480. **Шатеево**, сельцо Московского уезда, Горетова стана, владение порутчика, барона Петра Черкасова жены его, баронесы Елизаветы Николаевны, межевал 10 декабря 1770 г. Назимов. Селение 1800 с, пашня 19 д 378 с, сенной покос 19 д 1277 с, лес 18 д 992 с, неудобий 1 д 60 с, всего 58 д 2097 с, душ 15. Шифр Ш-2с. [В-8]

481. **Шебаново**, пустошь Московского уезда, Сурожского стана, владение секунд маиора Петра Михайловича Маркова жены Сусанны Федоровны, межевал в июле 1769 г. Кочуков. Лес 128 д 209 с, сенной покос 12 д 370 с, дороги 1200 с, реч. 1 д 500 с, всего 141 д 2279 с. Шифр Ш-10с. [В-3,4]

482. **Шеметкова**, деревня Московского уезда, Горетова стана, владение князя Петра Григорьевича Вяземского жены, княгини Анны Александровны, межевал 26 октября 1770 г. Назимов. Селение 1 д 708 с, пашня 33 д 1545 с, сенной покос 9 д 1750 с, лес 37 д 707 с, неудобий 3 д 1988 с, всего 85 д 1898 с, душ 19. Шифр Ш-4с. [Д-9]

483. **Шемятиха**, пустошь Рузского уезда, Воиначеской волости, владение Коллегии экономии, ранее Новодевичьего монастыря, межевал 23 июня 1770 г. Старков. Пашня 8 д 960 с, лес 26 д 858 с, сенной покос 21 д 29 с, дороги 900 с, реч. 672 с, всего 56 д 1019 с. Шифр Ш-6с. [В-4,5]

484. **Шерапово**, пустошь Московского уезда, Горетова стана, владение генерал порутчика и ковалера Михаила Григорьевича Сабакина, межевал в августе 1769 г. Нагель. Лес 81 д 341 с, дороги 960 с, всего 81 д 1341 с. Шифр Ш-3с. [В-9]

485. **Ширяиха**, пустошь Московского уезда, Сурожского стана, владение коллежского ассесора Якова Михайловича Нармотского, межевал 21 июля 1769 г. Сонин А. Лес 44 д 2152 с. Шифр Ш-9с. [Г-5,Д-5]

486. **Шишаиха**, деревня Рузского уезда, Воиначеской волости, владение княгини Натальи Ивановны Хованской, межевал 27 мая 1770 г. Старков, утв. в 1772 г. Языков. Пашня 137 д 2165 с, сенной покос 23 д 80 с, селение 3 д 1946 с, дороги и реч. 3 д 1006 с, всего 168 д 397 с, душ 56. Шифр Ш-8с. [В-4]

487. **Шошино**, пустошь Рузского уезда, Воиначеской волости, владение генерал порутчика Ива-

на Васильевича Левашева, в споре с маиоршей Екатериной Семеновной Даниловой, межевал 22 июня 1770 г. Старков. Лес 18 д 100 с, сенной покос 20 д 470 с, дороги 1370 с, реч. 1 д 30 с, всего 39 д 1970 с. Шифр Ш-7с. [В-4]

488. **Шубино**, пустошь Дмитровского уезда, Берендеевского стана, владение Коллегии экономии, ранее Симонова монастыря, межевал в 1780 г. Каверин. Сенной покос 31 д 1815 с, лес 118 д 977 с, дороги 1968 с, реч. 2154 с, всего 151 д 2114 с. Шифр Ш-5с. [Б-7]

489. **Шуделево**, пустошь Московского уезда, Сурожского стана, владение полковника Василия Петровича Измайлова и надворного советника Григория Петровича Петелина, межевал в 1769 г. Жданов. Пашня 45 д 1137 с, сенной покос 5 д 275 с, лес 27 д 1020 с, неудобий 2240 с, всего 78 д 2178 с. Шифр Ш-1с. [Г-6]

490. **Щапова**, деревня Московского уезда, 57 округи, владение вдовствующей княгини Ирины Михайловны Юсуповой и детей ее, князя Николая, княжен Елисаветы, Александры, Анны и Авдотьи Борисовен, межевал в 1760 г. Кочуков. Пашня 61 д 299 с, лес 17 д 141 с, сенной покос 6 д 974 с, селение 2 д 420 с, реч. 3 д 1888 с, всего 90 д 1522 с, душ 44. Шифр Щ-3с. [Д-12]

491. **Щербеево**, село Московского уезда, Манатина Быкова Коровина стана, владение князя Александра Алексеевича Долгорукова, межевал 14 октября 1766 г. Сонин Я. Пашня 306 д 1 с, лес 120 д 790 с, сенной покос 50 д 2250 с, селение 15 д 162 с, пруд 11 д 1518 с, дороги 5 д 2100 с, реч. и болот 13 д 1438 с, кирпичный завод 1200 с, всего 523 д 2259 с, душ в селе и деревне Гнилуше 100. Шифр Щ-2с. [Д-12]

492. **Щурово**, пустошь Московского уезда, Сурожского стана, общее владение вдовы, порутчицы Екатерины Григорьевны Сипягиной, ее сына, Сергея Иевлевича Сипягина, девицы Анны Максимовны Буниной и прапорщика Николая Михайловича Нащокина, межевал 16 мая 1771 г. Назимов. Пашня 21 д 715 с, лес 82 д 647 с, сенной покос 7 д 1080 с, дороги 2 д 300 с, реч. 2396 с, всего 114 д 1338 с. Шифр Щ-1с. [Д-5]

493. **Юдино**, сельцо Московского уезда, Горетова стана, владение Прасковьи Алексеевны Воейковой, межевал 20 октября 1770 г. Назимов. Селение 1 д 186 с, пашня 29 д 328 с, сенной покос 3 д 344 с, лес 50 д 2038 с, неудобий 1620 с, всего 84 д 2116 с, душ 8. Шифр Ю-1с. [Д-9]

494. **Юркино**, пустошь Дмитровского уезда, Мушкинского стана, владение тайного советника Николая Григорьевича Жерепцова, вдовствующей княгини Марьи Петровны Мещерской, межевал



22 октября 1770 г. Шевелев. Лес 12 д 1282 с, болот 16 д 400 с, всего 28 д 1682 с. Шифр Ю-2с. [Б-6]

495. **Юркино**, сельцо Московского уезда, Су-рожского стана, владение статского советника Дмитрия Ивановича Философова, межевал 5 сентября 1769 г. Сонин А. Пашня 91 д 1887 с, сенной покос 33 д 774 с, селение 3 д 2016 с, реч. 1 д 450 с, дороги 1 д 1050 с, всего 131 д 1377 с, душ 43. Шифр Ю-3с. [Е-4]

496. **Юрлова**, деревня Московского уезда, Горетова стана, владение Коллегии экономии, ранее Спаса Ярославского монастыря, межевал 16 сентября 1769 г. Сонин А. Лес 199 д 1638 с, пашня 210 д 527 с, сенной покос 13 д 699 с, селение 6 д 846 с, дороги 2 д, реч. 796 с, болот 1 д 2043 с, пруды 400 с, всего 433 д 2149 с, душ 82. Из того к церкви Смоленской Богородицы, что в селе Подольном, лесу 14 д 2009 с, сенных покосов 2 д 1227 с. Шифр Ю-4с. [Д-10]

497. **Юрова**, деревня Московского уезда, Горетова стана, владение лейб гвардии Преображен-

ского полку капитана поручика, князя Сергея Александровича Меншикова, вдовы Марьи Александровны Голицыной, межевал в 1767 г. Нагель. Пашня 139 д 593 с, лесная мелкая поросль 13 д 122 с, сенной покос 20 д 1830 с, селение 3 д 1363 с, прешпективная дорога 10 д 2160 с, дороги 1040 с, реч. 3 д 1223 с, всего 191 д 1131 с, душ 76. Шифр Ю-5с. [Д-11]


498. **Яковлевская**, пустошь Московского уезда, Горетова стана, владение сенатора и ковалера Федора Ивановича Ефимонова и надворного советника Сергея Федоровича Янова, межевал 10 мая 1768 г. Головачев. Пашня 3 д 132 с, сенной покос 2 д 85 с, перелог и лесная мелкая поросль 50 д 715 с, дороги 420 с, всего 55 д 1352 с. Шифр Я-1с. [Е-11]

499. **Яковцово**, пустошь Московского уезда, Манаткина Быкова Коровина стана, владение Коллегии экономии, межевал 22 августа 1767 г. Нагель. Лес 105 д 1035 с, дороги 990 с, всего 105 д 2025 с. Шифр Я-2с. [В-10]



---

# ДМИТРОВСКИЙ УЕЗД





1. **Абетино**, пустошь Инобожского стана, владение надворного советника Якова Михайловича Юрьева, о которой спорит генеральша Марья Ермолаевна Щербинина, межевал 10 ноября 1770 г. Шевелев. Сенной покос 2 д 1840 с, лес 45 д 31 с, реч. 2 д 25 с, всего 49 д 1896 с. Шифр А-7с. [Ж-10]
2. **Абрамцово**, пустошь Каменского стана, владение тайного советника, князя Петра Никитича Трубецкого, межевал 13 июня 1770 г. Головачев. Сенной покос 2 д, лес 13 д 292 с, реч. 2000 с, всего 15 д 2292 с. Шифр А-18с. [И-3]
3. **Азарьево**, пустошь Каменского стана, владение лейб гвардии капитана Михаила Алексеевича Кологривова, межевал 12 сентября 1767 г. Лодыгин. Пашня 29 д 800 с, лес 5 д, сенной покос 1 д 590 с, всего 35 д 1390 с. Шифр А-5с. [Ж-4]
4. **Алексеево**, сельцо Повельского стана, владение подпорутчика Григория Вохромеева, межевал 17 июня 1769 г. Андроников. Пашня 183 д 970 с, лес 204 д 1342 с, селение 4 д, реч. 800 с, сенной покос 5 д, дороги 3 д 720 с, болот 11 д 1621 с, всего 413 д 733 с, душ в сельце 36, в деревне Власьева 12. Шифр А-11с. [Г-3]
5. **Алсимова**, деревня Вышегородского стана, владение лейб гвардии Конного полка подпорутчика, князя Александра Борисовича Куракина с братьями его родными, межевал 10 июня 1769 г. Головачев. Пашня 198 д 227 с, сенной покос 11 д 960 с, лес 51 д 2249 с, селение 4 д 920 с, дороги 2 д 2370 с, реч. 3 д 1915 с, всего 272 д 1441 с, душ 46. Шифр А-16с. [И-7]
6. **Ананьин**, луг Повельского стана, владение коллежского ассесора Антипы Нагибина жены Прасковьи Андреевны, межевал 23 августа 1768 г. Андроников. Сенной покос 11 д 2224 с, болото и мелкий лес 72 д 1516 с, реч. 1 д 750 с, всего 85 д 2090 с. Шифр Л-21с. [Г-6]
7. **Андреевское**, село Каменского стана, владение президента Вотчинной коллегии Михаила Михайловича Салтыкова, межевали в 1763, 1764 гг., в 1765 г. Байер. Пашня 2032 д 290 с, селение 198 д 962 с, сенной покос 301 д 1632 с, лес 208 д 290 с, сады 20 д 2011 с, пруды 19 д 1585,5 с, болот 14 д 120 с, дороги 32 д 420 с, реч. 20 д 23 с, церковные земли: пашня 29 д 1156 с, сенной покос 2 д 2096 с, селение 3 д 569 с, дороги 1144 с, реч. 132 с, церковь и кладбище 1680 с, всего 2784 д 420,5 с, душ в селе 130, по деревням: Воронова 39, Острцова 104, Яковлева 73, Ковшина 32, Суровцова 77, Починок 36, Подольная 42, Шенибутова 21. Шифр А-1к. [Ж-5]
8. **Андрейково**, сельцо Каменского стана, владение секретарши Агафьи Петровны Петровой. межевал 3 июля 1770 г. Паленской. Пашня 34 д 242 с, лес 53 д 490 с, селение 1 д 646 с, дороги 1 д 240 с, овраги 560 с, всего 89 д 2178 с, душ 7. Шифр А-14с. [З-3]
9. **Андреянцова**, **Рощина тож**, деревня Повельского стана, владение Коллегии экономии, ранее Московского Успенского собора, межевал 4 ноября 1769 г. Шевелев. Пашня 167 д 297 с, сенной покос 6 д 2250 с, перелог и лесная мелкая поросль 5 д 2189 с, реч. и болот 7 д 309 с, дороги 1800 с, селение 6 д 2300 с, всего 194 д 1945 с, душ 71. Шифр А-6с. [Д-7]
10. **Анисимово**, пустошь Каменского стана, владение князя Петра Никитича Трубецкого, межевал 20 мая 1770 г. Головачев. Сенной покос 4 д, лес 58 д, реч. 1 д 500 с, всего 63 д 500 с. Шифр А-17с. [И-3,4]
11. **Аничково**, пустошь Повельского стана, владение князя Алексея Алексеевича Долгорукова, межевал 7 августа 1769 г. Апочинин. Лес 27 д 63 с, сенной покос 15 д 302 с, дороги 1728 с, реч. 1 д 560 с, всего 44 д 253 с. Шифр А-12с. [Б-4]
12. **Аплетюха**, пустошь Инобожского стана, владение Дмитровского Успенского собора, межевал 8 августа 1769 г. Шевелев. Пашня 13 д 1776 с, сенной покос 1 д 1209 с, реч. 1398 с, всего 15 д 1984 с. Шифр А-8с. [Ж-9,3-9]
13. **Аподимово**, пустошь Каменского стана, владение Коллегии экономии, ранее Троице Сергиевой лавры, межевал 14 сентября 1769 г. Байер. Пашня 113 д 748 с, сенной покос 3 д 800 с, дороги 1 д 1800 с, реч. 250 с, болот 884 с, всего 118 д 2082 с. Шифр А-13с. [Е-3,Ж-3]
14. **Арбузова**, деревня Каменского стана, владение Коллегии экономии, ранее Дмитровского Борисоглебского монастыря, межевал 5 октября 1769 г. Байер. Пашня 90 д 1980 с, сенной покос 12 д 1200 с, селение 11 д 249 с, дороги 1 д 1650 с, реч. 1630 с, всего 117 д 509 с, душ в Арбузове 42, в деревне Коргошине 20. Шифр А-10с. [Е-3]
15. **Арбузово**, пустошь Каменского стана, владение лейб гвардии капитана Петра Михайловича Власова, межевал 7 мая 1770 г. Байер. Пашня 24 д



1032 с, лес 4 д 2012 с, сенной покос 2 д 300 с, дороги 1359 с, всего 31 д 2303 с. Шифр А-19с. [З-3]

16. **Архангела Михаила**, пустовой погост Вышегородского стана, владение Дмитровского духовного правления, отдается в оброк крестьянам сельца Арханова, с ним в споре, межевал в ноябре 1770 г. Шевелев. Пашня 33 д 232 с, лес 2 д 2368 с, сенной покос 2 д 100 с, реч. 1443 с, кладбище 1020 с, всего 39 д 363 с. Шифр П-8с. [Ж-7]

17. **Арханово**, сельцо Вышегородского стана, владение лейб гвардии Преображенского полка прапорщика, князя Михаила Федоровича Елецкого, межевал 7 июня 1768 г. Каверин, утв. в 1779 г. Лавров. Пашня 46 д 2309 с, лес 494 д 1487 с, сенной покос 38 д 2172 с, селение 1 д 991 с, дороги 2 д 300 с, реч. 1 д 1850 с, всего 585 д 1909 с, душ 16. Шифр А-3с. [Ж-7]

18. **Асаурово**, село Вышегородского стана, владение Коллегии экономии, ранее Московского Новодевичьего монастыря, межевал 18 сентября 1767 г. Лодыгин. Пашня 1259 д 2393 с, сенной покос 130 д 40 с, лес 400 д 403 с, селение 50 д 1800 с, дороги, болота и реч. 50 д 1008 с, всего 1891 д 636 с, душ в селе 72, по деревням: Андрейкова 48, Щедрина 32, Ивановская 64, Никулина 41, Сычевка 14, Нерощина 24. Шифр А-9к. [З-7]

19. **Афонасково**, пустошь Дмитровского уезда, владение тайного советника, сенатора и ковалера Михаила Григорьевича Собакина, межевал 13 августа 1768 г. Янкуватов, план сочинен в 1866 г. Лес 36 д 1330 с. Шифр А-15с. [И-8]

20. **Афонасьева**, деревня Повельского стана, владение Коллегии экономии, межевал 19 октября 1767 г. Лодыгин. Пашня 277 д 1760 с, лес 7 д, сенной покос 28 д, селение 7 д, бол. дорога 7 д 1808 с, дороги 2 д, всего 329 д 1258 с, душ 113. Шифр А-4с. [З-5]

21. **Бабаево**, пустошь Повельского стана, владение ротмистра Никифора Васильевича Александрова, вдовы Елены Матвеевны Денисьевой, вдовы ж Елены Ивановны и дочери ее Прасковьи Григорьевны Зиновьевых, бригадира Афонасия Саввича и прапорщика Ивана Алексеевича Ангустовых, майора Алексея Матвеевича Жемчужникова, вдовы Пелагеи Ивановны Шокуровой, межевал 14 июля 1768 г. Андроников. Пашня 34 д 1334 с, лес 8 д 2364 с, всего 43 д 1298 с. Шифр Б-6с. [Д-4]

22. **Бабино**, пустошь Повельского стана, общее владение секунд майора Александра Ивановича, коллежского ассесора Ивана, артиллерии обер аудитора Сергея Герасимовичей Шапиловых, межевал 6 октября 1770 г. Андроников. Пашня 17 д

1872 с, сенной покос 11 д 184 с, лес 144 д 1186 с, реч. 1452 с, всего 180 д 2294 с. Шифр Б-11с. [Д-8]

23. **Базарова**, деревня Вышегородского стана, владение Коллегии экономии, ранее Николаевского Песношского монастыря, межевал 21 сентября 1769 г. Головачев. Пашня 106 д 817 с, сенной покос 12 д 2120 с, лес 60 д 1281 с, перелог и лесная мелкая поросль 24 д 834 с, селение 4 д 800 с, дороги 2 д 200 с, реч. 4 д 40 с, всего 214 д 1272 с, душ 39. Шифр Б-40с. [К-5]

24. **Базулино**, пустошь Каменского стана, владение Коллегии экономии, ранее Московского Успенского собора, межевал 7 сентября 1769 г. Байер. Пашня 57 д 415 с, лес 194 д 2214 с, сенной покос 21 д 1600 с, дороги 1500 с, реч. 1 д 1050 с, всего 275 д 1979 с. Шифр Б-23с. [Ж-3]

25. **Байки**, пустошь Инобожского стана, владение Дмитровского Успенского собора, межевал 4 ноября 1770 г. Шевелев. Пашня 89 д 1679 с, сенной покос 207 д 240 с, лес 320 д 134 с, дороги 1500 с, реч. и болот 15 д 1869 с, всего 633 д 629 с. Шифр Б-16с. [Ж-9,3-9]

26. **Балабаново**, сельцо стана Радонеж и Бели, владение Коллегии экономии, межевал 4 июня 1768 г. Шелешпанской. Селение 34 д 2100 с, пашня 472 д 448 с, лес 428 д 660 с, сенной покос 29 д 1890 с, дороги 2 д 105 с, реч. 1 д 2355 с, всего 969 д 358 с, душ в сельце 60, в деревне Герасимове 97. Шифр Б-39к. [И-8]

27. **Барденево**, пустошь Вышегородского стана, владение действительного статского советника Андрея Ивановича Молчанова, межевал в мае 1768 г. Байер. Лес 253 д 1739 с, сенной покос 19 д 351 с, дороги 1 д 1575 с, реч. и болот 4 д 1084 с, всего 278 д 2349 с. Шифр Б-13с. [Е-7,Ж-7]

28. **Барканово**, сельцо Инобожского стана, владение отставного капитана Никифора Федоровича Мошинского, межевал 18 октября 1769 г. Шевелев. Пашня 118 д 1710 с, лес 251 д 138 с, сенной покос 31 д 1850 с, селение 10 д 404 с, дороги 1 д 150 с, реч. и болот 6 д 213 с, всего 418 д 2065 с, душ 21. Шифр Б-15с. [Ж-10]

29. **Барканово**, пустошь Инобожского стана, владение Коллегии экономии, межевал 1 июня 1769 г. Коверин. Лес 88 д 540 с, сенной покос 30 д 130 с, реч. 1500 с, всего 118 д 2170 с. Шифр Б-14с. [Е-8,Ж-8]

30. **Батеево**, пустошь Повельского стана, общее владение ротмистра Никифора Васильевича Александрова, вдовы, порутчицы Елены Ивановны и дочери ее Прасковьи Григорьевны Зиновьевых, секретарши Елены Матвеевны Львовой, бригадира Афонасия Саввича и прапорщика Ивана Алек-



сеевича Ангустовых, майора Алексея Матвеевича Жемчужникова, межевал 16 сентября 1769 г. Андроников. Сенной покос 1 д 1600 с, лес 334 д 593 с, дороги 900 с, болот 36 д 436 с, всего 372 д 1129 с. Шифр Б-29с. [В-4,Г-5]

31. **Батюшково**, село Вышегородского стана, владение вдовы, капитанши Степаниды Ивановны Таракановой, межевал 17 октября 1767 г. Лодыгин. Пашня 320 д, лес 29 д, сенной покос 25 д, селение 11 д, бол. дорога 14 д 766 с, дороги 2 д 1200 с, пруды 2 д 1200 с, болот 6 д 1200 с, всего 410 д 1966 с, душ 124. Шифр Б-20с. [З-6]

32. **Бауково**, сельцо Дмитровского уезда, владение поручика Федора Ивановича Страмоухова, межевал 7 июля 1770 г. Бирюлев, план сочинен в 1863 г. при пополнении архива по межевой книге, ситуация нанесена с уездного плана. Пашня 78 д, лес 145 д 544 с, сенной покос и пашенной лес 100 д, селение 1 д 2080 с, дороги 3 д 150 с, реч. 1800 с, всего 328 д 2074 с, душ 9. Шифр Б-42с. [И-2]

33. **Бахматово**, пустошь Повельского стана, владение Коллегии экономии, ранее Кириллова монастыря, межевал 6 июня 1769 г. Андроников. Лес и сенной покос 161 д 34 с, реч. 435 с, всего 161 д 469 с. Шифр Б-25с. [Г-3]

34. **Белково**, пустошь Повельского стана, владение Коллегии экономии, ранее Кириллова монастыря, межевал 24 июня 1769 г. Андроников. Пашня 24 д 659 с. Шифр Б-26с. [Г-4]

35. **Белое**, болото Повельского стана, которым никто не владеет, межевал 15 сентября 1768 г. Соколов. Болото с мелким лесом 523 д 155 с. Шифр Б-8с. [Г-6]

36. **Белое Болото**, луг Повельского стана, владение тайного советника Сергея Ивановича Измайлова, межевал 18 августа 1767 г. Коптев. Лес 42 д 1310 с, сенной покос 56 д 165 с, дороги 2046 с, реч. и болот 16 д 372 с, всего 114 д 2093 с. Шифр Л-28с. [Г-7]

37. **Беляево**, пустошь Каменского стана, владение лейб гвардии капитана Михаила Алексеевича Кологривова жены Федоры Ивановны, межевал 20 июля 1769 г. Байер. Пашня 7 д 800 с, лес и сенной покос 19 д 2051 с, всего 27 д 451 с. Шифр Б-22с. [З-3]

38. **Берсеневка**, пустошь Каменского стана, владение секунд майора Никанора Перфильевича Кашинцова, межевал в сентябре 1768 г. Коверин. Пашня 14 д 116 с, лес 16 д 205 с, сенной покос 6 д 206 с, дороги 1020 с, всего 36 д 1541 с. Шифр Б-31с. [Е-1]

39. **Бешенково**, сельцо Повельского стана, владение Коллегии экономии, ранее Спаса Андрони-

ева монастыря, межевал 21 сентября 1768 г. Андроников. Пашня 476 д 2180 с, лес 284 д 1440 с, сенной покос 28 д 1130 с, селение 8 д 240 с, дороги 1 д 300 с, реч. 11 д 1740 с, всего 810 д 2230 с, душ 46. Шифр Б-9к. [Д-8]

40. **Бирлова**, деревня Повельского стана, владение действительной статс дамы, графини Екатерины Ивановны Рузумовской, межевал 15 июля 1766 г. Лодыгин. Пашня 434 д 800 с, лес 262 д 20 с, сенной покос 101 д 1100 с, селение 28 д 480 с, бол. дорога 25 д, дороги 3 д 1500 с, болот 10 д 1564 с, реч. 2 д, всего 867 д 664 с, по деревням душ: Бирлова 96, Яровая 57, Миткина 73, Меленки 13. Шифр Б-1к. [Е-6,Ж-6]

41. **Благовещенское Первое**, пол сельца Вышегородского стана, общее владение вдовы, княгини Анны Федоровны Вяземской, князя Александра Николаевича Засекина и девицы Анны Ивановны Оконниковой, межевал 9 октября 1767 г. Лодыгин. Пашня 90 д, лес 173 д 2000 с, сенной покос 20 д, селение 3 д 400 с, дороги 1200 с, реч. 2004 с, всего 288 д 804 с, душ 39. Шифр Б-18с. [З-6]

42. **Благовещенское Второе**, пол сельца Вышегородского стана, владение подпоручика Алексея Петровича Коробьина, межевал 13 октября 1767 г. Лодыгин. Пашня 115 д, лес 32 д, сенной покос 25 д, селение 2 д 300 с, дороги 1 д 300 с, реч. и болот 20 д 290 с, всего 195 д 890 с, душ 11. Шифр Б-19с. [З-6]

43. **Блевково**, пустошь Повельского стана, владение коллежского ассесора Антипы Кононова жены Прасковьи Андреевны, межевал 23 июля 1768 г. Андроников. Пашня 34 д 371 с, лес 41 д 1627 с, дороги 1971 с, пруд 540 с, всего 76 д 2109 с. Шифр Б-7с. [Г-5]

44. **Боброво**, пустошь Вышегородского стана, владение артиллерии майора Ивана Афонасьевича Жукова, межевал 1 мая 1770 г. Палянской. Сенной покос 2 д 2200 с, лес 114 д 940 с, дороги 1 д 2350 с, реч. 1 д 2250 с, всего 121 д 540 с. Шифр Б-36с. [З-5,И-5]

45. **Богатырево**, пустошь Повельского стана, владение Коллегии экономии, ранее Горицкого монастыря, межевал 16 сентября 1770 г. Андроников. Пашня 46 д 791 с, сенной покос 14 д 1664 с, дороги 1260 с, реч. 1850 с, всего 61 д 1315 с. Шифр Б-10с. [Г-8]

46. **Богородское, Глухово тож**, село Каменского стана, владение капитана, князя Ивана Михайловича Оболенского, межевал 27 мая 1770 г. Байер. Пашня 228 д 53 с, сенной покос 87 д 1300 с, лес 36 д 496 с, селение 9 д 31 с, церковь и кладбище 1 д 2290 с, дороги 3 д 2150 с, реч. и болот 19 д 1590 с, всего 386 д 710 с, душ в селе 17, по деревням:



Савкина 23, Сколкова 40, Сенютина 17. Шифр Б-45с. [Ж-2]

47. **Болотково**, государева пустошь Вышегородского стана, в оброку от Дмитровского казначейства порутчице Анне Семеновне Лужиной, межевал 11 октября 1769 г. Головачев. Сенной покос 7 д 2000 с, лес 130 д 25 с, дороги 1 д 60 с, болот и реч. 3 д 1070 с, всего 142 д 755 с. Шифр Б-37с. [И-5]

48. **Большое Сокольниково**, сельцо Вышегородского стана, владение полковника Василия Васильевича Титова, межевал 23 мая 1770 г. Палянской. Пашня 143 д 550 с, лес 372 д 187 с, сенной покос 112 д 1230 с, селение 12 д 880 с, дороги 4 д 100 с, реч. 13 д 661 с, всего 657 д 1208 с, душ в Большом Сокольникове 33, в сельце Меньшое Сокольниково 33. Шифр С-11с. [И-4]

49. **Борисово**, село Повельского стана, владение Коллегии экономии, ранее кафедрального Чудова монастыря, межевал 9 августа 1766 г. Коптев. Пашня 258 д 2226 с, лес 43 д 638 с, сенной покос 68 д 1600 с, селение 13 д 2088 с, дороги 4 д 360 с, реч. и болот 18 д 1003 с, всего 407 д 715 с, душ 114. Шифр Б-4с. [Ж-6]

50. **Борносова**, деревня Каменского стана, владение секунд майора, князя Андрея Даниловича Друцкова жены, княгини Варвары Ивановны, межевал 3 июня 1770 г. Андроников. Пашня 108 д 1180 с, лес 34 д 606 с, сенной покос 16 д 2100 с, селение 6 д 1347 с, дороги 2 д 1350 с, реч. 2 д 550 с, всего 170 д 2333 с, душ 50. Шифр Б-21с. [З-4]

51. **Бородино**, пустошь Повельского стана, владение Коллегии экономии, межевал 26 августа 1766 г. Лодыгин. Пашня 181 д, лес 34 д 800 с, сенной покос 30 д 1800 с, дороги 1 д 600 с, болот и реч. 1 д 1474 с, всего 249 д 884 с. Шифр Б-3с. [Е-6]

52. **Бортнева**, деревня Московского уезда, Бохова стана, владение полковника Александра Юрьевича Нелединского Мелецкого, межевал 29 сентября 1767 г. Кочуков. Пашня 223 д 1348 с, перелог и лесная мелкая поросль 20 д 2326 с, лес 197 д 1019 с, сенной покос 53 д 372 с, селение 5 д 823 с, дороги 5 д 900 с, реч. 1704 с, всего 506 д 1292 с, душ 88. Шифр Б-38с. [И-8]

53. **Бертикова**, деревня Дмитровского уезда, владение гвардии подполковника Ивана и малолетних братьев его Петра и Николая Ивановичей Сабуровых, межевал 23 июня 1770 г. Байер, утв. в 1824 г. Пашня 79 д 1014 с, сенной покос 6 д 1400 с, селение 5 д 920 с, дороги 1 д, реч. 400 с, всего 92 д 1334 с, душ 21. Шифр Б-43с. [З-3]

54. **Ботово**, сельцо Дмитровского уезда, владение гвардии подполковника Ивана и малолетних братьев его Петра и Николая Ивановичей Сабуро-

вых, межевал 29 июля 1769 г. Байер, план составлен в 1824 г. Пашня 272 д 210 с, лес 123 д 742 с, сенной покос 23 д 1057 с, селение 17 д 1066 с, дороги 6 д 1200 с, пруды 4 д 514 с, реч. 2 д 25 с, болот 32 д 1558 с, всего 481 д 1572 с, душ в сельце нет, по деревням: Алабуха 30, Космынка 19, Терентьева 8. Шифр Б-44с. [Ж-2]

55. **Бошарово**, пустошь Повельского стана, владение Коллегии экономии, ранее Троице Сергиевой лавры, межевал 14 июня 1767 г. Коптев. Пашня 38 д 2362 с, лес 26 д 1869 с, сенной покос 5 д 136 с, реч. и болот 1 д 1182 с, всего 72 д 749 с. Шифр Б-5с. [Д-6]

56. **Боярская, Сафоново тож**, пустошь Повельского стана, владение порутчика Алексея Ивановича Хитрова жены Степаниды Алексеевны и девицы Анны Петровны Толстой, межевал 30 октября 1769 г. Андроников. Лес 41 д 771 с. Шифр Б-27с. [В-4]

57. **Брыково**, пустошь Вышегородского стана, владение князя Петра Никитича Трубецкого, межевал 23 сентября 1769 г. Головачев. Сенной покос 3 д 2100 с, реч. 690 с, лес 24 д 2227 с, всего 29 д 217 с. Шифр Б-41с. [И-5]

58. **Брянцево**, пустошь Вышегородского стана, общее владение флигель адъютанта Михаила Васильевича Неронова жены Анны Гавриловны, секунд майора Михаила Ивановича Мусина Пушкина жены Елизаветы Гавриловны, межевал 23 мая 1770 г. Полянской. Сенной покос 18 д 1216 с, лес 138 д 1868 с, по болоту лес 2 д 2316 с, дороги 1 д 720 с, реч. 1 д 932 с, всего 162 д 2252 с. Шифр Б-35с. [И-4]

58А. От пустоши Брянцевой в государственные дачи отмежевал 25 мая 1770 г. Полянской. Лес 62 д 1938 с, дороги 1894 с, болот 15 д 1852 с, реч. 3 д 2288 с, всего 83 д 772 с. Шифр З-67с.

59. **Буйново**, пустошь Повельского стана, владение надворного советника Алексея Ивановича Лопухина, межевал 20 августа 1769 г. Андроников. Лес и сенной покос 359 д 2210 с, дороги 5 д 1560 с, реч. 1000 с, всего 365 д 2370 с. Шифр Б-30с. [Г-5]

60. **Булычево**, пустошь Повельского стана, владение Московской Переславской ямской слободы ямщиков, межевал 16 мая 1767 г. Коптев. Пашня 11 д 999 с, лес 7 д 727 с, сенной покос 3 д 186 с, бол. дорога 2140 с, всего 22 д 1652 с. Шифр Б-2с. [Д-5]

61. **Буславль**, деревня Повельского стана, владение капитана Михаила Семеновича Карсакова жены Пелагеи Федоровны, межевал 28 октября 1769 г. Каверин. Пашня 110 д 1976 с, лес 106 д 1293 с, сенной покос 17 д 1200 с, селение 4 д 1683 с.



дороги 1 д 975 с, реч. и болот 5 д 1175 с, всего 246 д 1102 с, душ 34. Шифр Б-12с. [Е-7]

62. **Бушиново**, пустошь Вышегородского стана, владение лейб гвардии Семеновского полка адъютанта Матвея Петровича Ржевского, межевал 27 августа 1769 г. Каверин. Сенной покос 12 д 2000 с, лес 108 д 847 с, дороги 990 с, реч. 1650 с, всего 122 д 687 с. Шифр Б-17с. [Ж-7]

63. **Быково**, сельцо Повельского стана, владение штут мастера Михаила, комиссара Петра и подпрапорщика Василия Ивановичей Бугайских, секретаря Ивана Ивановича Соколова, межевал 17 августа 1769 г. Андроников. Пашня 164 д 2253 с, сенной покос 7 д 2000 с, лес 108 д 378 с, селение 1 д 1980 с, дороги 1 д 1200 с, болот 100 д 214 с, реч. 1100 с, всего 384 д 125 с, душ 24. Шифр Б-28с. [Г-5]

64. **Ванково**, сельцо Вышегородского стана, владение прапорщика Николая Ивановича Бестужева Рюмина, межевал 21 августа 1769 г. Каверин. Пашня 309 д 844 с, лес 260 д 2283 с, сенной покос 43 д 1040 с, селение 24 д 2081 с, дороги 2 д, реч. 21 д 1140 с, всего 618 д 186 с, душ в сельце 34, в деревне Глебедове 31. Шифр В-14к. [З-7]

65. **Варварина**, деревня Вышегородского стана, владение майорши Анны Андреевны Вердеревской, межевал 20 августа 1769 г. Головачев. Пашня 109 д 1083 с, сенной покос 13 д 13 с, лес 79 д 1512 с, селение 7 д 1920 с, дороги 3 д 174 с, реч. 5 д 30 с, всего 217 д 332 с, душ 35. Шифр В-24с. [И-5]

66. **Вардовской**, луг Повельского стана, владение Московской Переславской ямской слободы ямщиков, межевал 21 июня 1767 г. Коптев. Сенной покос 23 д 381 с, реч. и болот 10 д 1240 с, всего 33 д 1621 с. Шифр В-8с. [Д-6]

67. **Василево**, пустошь Вышегородского стана, владение секунд майора, князя Андрея Даниловича Друцкого жены Варвары Ивановны, межевал 22 июня 1770 г. Палянской. Лес 59 д 1855 с, дороги 2190 с, реч. 1250 с, всего 61 д 495 с. Шифр В-23с. [З-4]

68. **Васильева**, деревня Повельского стана, общее владение секунд майора Александра Ивановича Шапилова, коллежского ассесора Ивана и брата его артиллерии обер аудитора Сергея Герасимовичей Домашневых, межевал 2 октября 1770 г. Андроников. Пашня 279 д 157 с, сенной покос 73 д 1300 с, лес и сенной покос 105 д 2259 с, селение 8 д 1248 с, дороги 1 д 1500 с, реч. 1 д 2350 с, всего 470 д 1614 с, душ 104. Шифр В-10с. [Д-8]

69. **Васильевское**, село Инобожского стана, владение Коллегии экономии, ранее Большого Московского Успенского собора, межевал 13 сентября 1769 г. Каверин. Пашня 1012 д 1280 с, лес

1920 д 2197 с, перелог и лесная мелкая поросль 63 д 1710 с, сенной покос 78 д 750 с, селение 43 д 1500 с, дороги 15 д 300 с, реч. и болот 45 д 1236 с, всего 3179 д 1773 с, душ в селе 157, в сельце Царевском 43, по деревням: Трыгина 52, Ярыгина 116. Шифр В-13к. [Е-9]

70. **Васнево**, пустошь Повельского стана, владение вдовы, секретарши Пелагеи Михайловны Масленковой и детей ее, артиллерии порутчика Григория и канцеляриста Дмитрия Петровичей Масленковых, межевал 10 сентября 1769 г. Андроников. Лес 42 д 999 с, реч. 500 с, дороги 1050 с, всего 43 д 149 с. Шифр В-7с. [Г-6]

71. **Васнево**, сельцо Каменского стана, владение Коллегии экономии, ранее Медведевой пустыни Николы Песнушского монастыря, межевал 21 августа 1768 г. Каверин. Пашня 172 д 1958,5 с, сенной покос и мелкий лес 73 д 118 с, селение 4 д 175 с, дороги 2 д 240 с, реч. 2 д 242 с, всего 254 д 333,5 с, душ 50. Шифр В-22с. [Л-2]

72. **Ватулино**, пустошь Вышегородского стана, владение полковника Николая Сергеевича Титова, межевал в 1769 г. Головачев. Сенной покос 34 д 2365 с, лес 300 д 754 с, дороги 1 д 2154 с, реч. 2 д 500 с, всего 339 д 973 с. Шифр В-25с. [З-7,И-7]

73. **Веденской**, погост Повельского стана, владение церковно и священно служителей церкви Ведения Богородицы что на Грязи, межевал 3 июля 1768 г. Андроников. Пашня 70 д 355 с, лес 8 д 2363 с, сенной покос 4 д 1878 с, селение 1 д 1146 с, кладбище 126 с, болот 34 д 2326 с, озеро 7 д 979 с, бол. дорога 8 д 600 с, дороги 1 д 660 с, всего 137 д 833 с. Шифр П-17с. [Г-5]

74. **Вербилки**, село Повельского стана, владение содержателя фарфоровой фабрики, фабриканта Якова Гарднера, межевал 30 мая 1768 г. Андроников. Пашня 23 д 204 с, лес 808 д 471 с, сенной покос 22 д 1200 с, селение 5 д 220 с, реч. 11 д 1380 с, дороги 1800 с, всего 871 д 1475 с, душ 4. Шифр В-17к. [В-6,Г-6]

75. **Верети, Кутач тож**, село Повельского стана, владение Коллегии экономии, ранее Борисоглебского монастыря, межевал 9 июля 1769 г. Апочинин. Пашня 1398 д 246 с, лес 3241 д 9 с, сенной покос 2454 д 2300 с, селение 34 д 488 с, дороги 25 д 111 с, реч. и болот 227 д 50 с, всего 7385 д 804 с, душ в селе 43, по деревням: Устье 11, Филипова 6, Ольховка 48, Старикова 81, Иванцова 20, Кутачь 65, Кривцова 51, Жуковка 18, Юдина 38, Страшева 31, Поповка 89. Шифр В-21к. [А-3]

75А. Земля церкви великомученика Георгия села Верети, межевал в августе 1769 г. Апочинин. Пашня 37 д 1440 с, лес 12 д 2070 с, сенной покос



8 д 1293 с, селение 1740 с, церковь и кладбище 1080 с, реч. 1 д 1580 с, дороги 1086 с, всего 62 д 689 с. Шифр В-53с.

76. **Ветелка**, пустошь Повельского стана, владение графа Ивана Симоновича Гендрикова, межевал 10 сентября 1768 г. Соколов. Лес 106 д 1233 с, сенной покос 3 д 600 с, всего 109 д 1833 с. Шифр В-9с. [Г-6]

77. **Вишенки**, пустошь Каменского стана, владение Коллегии экономии, ранее Московского Успенского собора, межевал 9 июля 1770 г. Байер. Пашня 55 д 1747 с, лес 28 д 1640 с, сенной покос 19 д 500 с, дороги 2004 с, реч. 1636 с, всего 105 д 327 с. Шифр В-29с. [З-3]

78. **Внуково**, село Повельского стана, владение Коллегии экономии, межевал 22 июля 1766 г. Лодыгин. Пашня 512 д 119 с, кустарник 9 д, сенной покос 52 д 600 с, селение 28 д 548 с, дороги 7 д 1400 с, реч. 4 д 178 с, всего 613 д 445 с, душ в селе 186, в сельце Лайково нет, по деревням: Кунишникова 106, Игнатьева 30, Деревенька 28, Поддубки 28. Шифр В-1к. [Е-6]

79. **Водыши**, пустошь Повельского стана, владение надворного советника Алексея Ивановича Лопухина, межевал 15 сентября 1769 г. Андроников. Мелкой кустарник и по нем сенной покос 59 д 1760 с. Шифр В-18с. [Б-4]

80. **Волдинское**, село Каменского стана, владение графа Петра Борисовича Шереметева, межевал 24 июля 1766 г. Лодыгин. Пашня 544 д, лес 4 д 600 с, сенной покос 187 д 1200 с, селение 34 д, дороги 10 д 400 с, реч. 10 д 312 с, всего 790 д 112 с, душ в селе 215, в деревнях: Микешкина 63, Ревакина 55. Шифр В-2к. [Е-5, Ж-5]

81. **Волоткино**, сельцо стана Радонеж и Бели, владение порутчика Леонтия Михайловича Карабанова жены Аграфены Алексеевны, межевал 23 июня 1768 г. Янкуватов. Пашня 90 д 1156 с, лес 95 д 815 с, реч. 1280 с, селение 1 д 15 с, дороги 1 д 600 с, всего 188 д 1466 с, душ 15. Шифр В-26с. [И-8]

82. **Волохова**, деревня Повельского стана, общее владение прапорщика Сергея Александровича Коротнева и штык юнкера Василия Семеновича Караулова, межевал 4 июля 1769 г. Каверин. Пашня 84 д 2364 с, лес 169 д 2298 с, сенной покос 22 д 200 с, селение 4 д 465 с, дороги, которые все в пристойном месте 2 д 300 с, реч. 1325 с, всего 283 д 2152 с, душ 28. Шифр В-11с. [Д-8]

83. **Воронино**, село стата Радонеж и Бели, владение бригадира, графа Василия Ивановича Толстого, межевал 28 июля 1767 г. Травин. Пашня 204 д 1580 с, лес 452 д 1769 с, сенной покос 24 д

1820 с, селение 9 д 1450 с, дороги 1 д 300 с, пруд 5 д 1968 с, всего 698 д 1687 с, душ в селе 74, в деревне Грибанове 29. Шифр В-27с. [И-8]

84. **Воропкина**, деревня Повельского стана, владение князя Алексея Алексеевича Долгорукова, межевал 12 сентября 1769 г. Андроников. Пашня 41 д 518 с, лес 124 д 1819 с, сенной покос 15 д 151 с, селение 2389 с, дороги 390 с, реч. 2000 с, всего 183 д 67 с, душ 18. Шифр В-19с. [Б-4]

85. **Вороново**, село Повельского стана, владение Коллегии экономии, ранее Московского Рождественского девичьего монастыря, межевал 9 октября 1767 г. Коптев. Пашня 681 д 2300 с, лес 391 д 1200 с, сенной покос 28 д 2200 с, селение 24 д 1290 с, дороги 9 д 900 с, реч. 31 д 1950 с, всего 1168 д 240 с, душ 212. Шифр В-4к. [Е-7]

86. **Воскресенское, Карпово тож**, село Каменского стана, владение Коллегии экономии, ранее Московского Богоявленского монастыря, межевал 12 июля 1768 г. Каверин. Пашня 1101 д 1457 с, лес 775 д 1660 с, сенной покос 177 д 998 с, селение 41 д 1248 с, дороги 8 д 1350 с, бол. дорога 6 д 2100 с, реч. 9 д 1030 с, церковь и кладбище 780 с, всего 2121 д 1023 с, душ в селе 90, в деревнях: Дубровка 44, Дятлина 96, Карпова 90, Пулиха 60. Шифр В-5к. [Е-4]

87. **Воскресенское, Кочергино тож**, село Каменского стана, владение княгини Екатерины Алексеевны Голицыной и графини Авдотьи Львовны Толстой, межевал ... (утрач.). Пашня 642 д 1280 с, сенной покос 114 д 517 с, лес 1216 д 1839 с, селение 19 д 20 с, неудобий 70 д 672 с, всего 2063 д 1280 с, душ в селе нет, в деревнях: Путятинна 69, Кочергина 40. Шифр В-28к. [И-2]

88. **Восягино**, пустошь Повельского стана, владение коллежского ассесора Антипы Кононовича Нагибина жены Прасковьи Андреевны, межевал 3 августа 1769 г. Апочинин. Лес 31 д 1437 с, сенной покос 14 д 976 с, дороги 780 с, реч. 2000 с, всего 47 д 393 с. Шифр В-20с. [Б-4]

89. **Вылошково**, пустошь Повельского стана, владение Коллегии экономии, межевал 12 августа 1766 г. Лодыгин. Пашня 7 д 1800 с, сенной покос 1 д 240 с, реч. 100 с, всего 8 д 2140 с. Шифр В-3с. [Е-6]

90. **Высоково**, пустошь Инобожского стана, владение капитана Никанора Федоровича Мошинского, межевал 4 августа 1769 г. Шевелев. Лес 25 д 975 с, сенной покос 1130 с, реч. 1245 с, всего 26 д 950 с. Шифр В-12с. [Ж-9]

91. **Высоково**, село Каменского стана, владение Коллегии экономии, ранее Московского Успенского собора, межевал 19 сентября 1766 г. Коптев.



Пашня 293 д 1172,5 с, лес 67 д 176 с, сенной покос 62 д 286 с, селение 13 д 1924 с, дороги 2 д 124 с, реч. 2 д 252 с, всего 440 д 1534,5 с, душ 103. Шифр В-6с. [Е-4]

92. **Вязи**, пустошь Повельского стана, владение коллежского ассесора Антипы Кононовича Нагибина жены Прасковьи Андреевны, межевал 21 мая 1770 г. Андроников. Лес 5 д 1610 с, сенной покос 9 д 400 с, реч. 650 с, всего 15 д 260 с. Шифр В-16с. [Г-6]

93. **Гаврилкова**, деревня Каменского стана, владение коллежского советника Василия Ивановича Шокурова, межевал 22 мая 1768 г. Андроников. Пашня 7 д 888 с, сенной покос 16 д 1393 с, лес 104 д 151 с, селение 1940 с, дороги 308 с, реч. 1 д 180 с, всего 129 д 2000 с, душ 7. Шифр Г-4с. [З-4]

94. **Гаврилково**, пустошь Каменского стана, владение Коллегии экономии, ранее Московского Успенского собора, межевал 12 сентября 1766 г. Коптев. Сенной покос 9 д 720 с, лес 50 д 1353 с, реч. 1 д 115 с, всего 60 д 2188 с. Шифр Г-5с. [Е-4, Ж-4]

95. **Гаврилково**, пустошь стана Радонеж и Бели, владение артиллерии порутчика, князя Андрея Сергеевича Львова, межевал 23 августа 1768 г. Янкуватов. Лес 29 д 182 с. Шифр Г-29с. [З-8]

96. **Гаврильцово**, пустошь стана Радонеж и Бели, владение вдовствующей княгини Ирины Михайловны Юсуповой, межевал 22 мая 1769 г. Шелешпанской. Лес 72 д 1200 с, дороги и реч. 1 д 32 с, всего 73 д 1232 с. Шифр Г-11с. [З-7,8]

97. **Гаврово**, пустошь Каменского стана, владение капитана, князя Ивана Михайловича Оболенского, межевал 25 июня 1770 г. Байер. Пашня 39 д 95 с, лес 13 д 293 с, сенной покос 11 д 2026 с, реч. 235 с, дороги 390 с, всего 64 д 639 с. Шифр Г-22с. [Ж-2]

98. **Ганино**, пустошь Повельского стана, владение порутчицы Степаниды Алексеевны Хитровой, в споре со вдовой Натальей Михайловной Вельяминовой Зерновой, межевал 26 сентября 1769 г. Апочинин. Лес 40 д 1330 с, сенной покос 23 д 719 с, дороги 1 д 218 с, всего 64 д 2257 с. Шифр Г-25с. [Б-5]

99. **Гари**, село Повельского стана, владение порутчика лейб гвардии Конного полка Алексея Ивановича Хитрова жены Степаниды Алексеевны и малолетней девицы Анны Петровны Толстой, межевал 12 августа 1769 г. Андроников. Пашня 241 д 1399 с, сенной покос 92 д 1126 с, лес 3601 д 847 с, селение 12 д 124 с, бол. дорога 14 д 900 с, дороги 11 д 300 с, реч. 5 д 1396 с, болот 20 д 321 с, всего 3998 д 1613 с, душ в селе 96, в деревнях: Морева 31, Васиная 34. Шифр Г-17к. [В-4]

100. **Георгиевской**, погост Каменского стана, владение церковно и священно служителей церкви Великомученика Георгия, межевал 6 июля 1769 г. Байер. Пашня 40 д 1570 с, лес 2 д 1878 с, сенной покос 3 д 1536 с, селение 1 д 1448 с, кладбище 2045 с, дороги 1 д 1560 с, пруд 104 с, болот 1 д 965 с, всего 52 д 1506 с. Шифр П-33с. [Ж-3]

101. **Глазачева**, деревня Повельского стана, владение Коллегии экономии, ранее Кириллова Белозерского монастыря, межевал 1 июня 1769 г. Андроников. Пашня 66 д 69 с, селение 3 д 300 с, болото с кустарником 42 д 730 с, дороги 870 с, всего 111 д 1969 с, душ 20. Шифр Г-16с. [Г-4]

102. **Глухарев**, пустошь Инобожского стана, владение Коллегии экономии, ранее Московского Успенского собора, межевал 24 октября 1769 г. Шевелев. Лес 66 д 1076 с, сенной покос 3 д 1800 с, реч. 2 д 600 с, всего 72 д 1076 с. Шифр Г-9с. [Ж-10]

103. **Голеди**, сельцо Каменского стана, владение Коллегии экономии, ранее Спаса Ярославского монастыря, межевал 20 апреля 1770 г. Байер. Пашня 361 д 252 с, лес 147 д 143 с, сенной покос 50 д, дороги 3 д 574 с, селение 16 д 1964 с, пруд и болото 2 д 1128 с, реч. 1 д 1764 с, всего 582 д 1025 с, душ в сельце 96, в деревне Ощерине 24. Шифр Г-21с. [Е-2]

104. **Голенево**, пустошь Вышегородского стана, владение камергерши Марьи Федоровны Салтыковой, в споре с подполковником Василием Ивановичем Шокуровым, межевал 8 июля 1770 г. Полянской. Пашня 8 д 1182 с, лес 36 д 538 с, дороги 900 с, всего 45 д 200 с. Шифр Г-13с. [З-5]

105. **Головково**, пустошь Повельского стана, владение Коллегии экономии, ранее Троице Сергиевой лавры, межевал 21 мая 1770 г. Шевелев. Пашня 7 д 1078 с, лесная мелкая поросль 18 д 753 с, реч. 2175 с, всего 26 д 1606 с. Шифр Г-7с. [Д-8]

106. **Голубино**, пустошь Каменского стана, владение Порохового завода и Полотняной фабрики содержательниц, девиц Анны и Елизаветы Гавриловых дочерей Ключевых, межевал 8 июля 1769 г. Байер. Пашня 15 д 1600 с, лес 27 д 1907,5 с, сенной покос 4 д 2303 с, дороги 540 с, реч. 350 с, всего 48 д 1900 с. Шифр Г-14с. [Ж-3,3-3]

107. **Голушино**, сельцо Вышегородского стана, владение Петра и Прохора Васильевых детей Головачевых, межевал 10 сентября 1767 г. Лодыгин. Пашня 14 д 1200 с, лес 1 д 800 с, сенной покос 1 д 1200 с, селение 1 д 1800 с, дороги 680 с, реч. 52 с, всего 19 д 932 с, душ 20. Шифр Г-12с. [З-6]

108. **Горбово**, сельцо Повельского стана, общее владение артиллерии штык юнкера Василия Семеновича Караулова и прапорщика Сергея Алек-



сандровича Коротнева, межевал 19 мая 1770 г. Шелле. Пашня 50 д 984 с, сенной покос 6 д 2100 с, лесная поросль 10 д 1830 с, селение 1 д 2105 с, дороги 1560 с, реч. 2 д 775 с, всего 72 д 1554 с, душ 35. Шифр Г-8с. [Д-8]

109. **Горки**, село Каменского стана, владение вдовы, прокурорши Анны Ивановны Янковой, межевал 17 октября 1769 г. Головачев. Пашня 639 д 1256 с, сенной покос 83 д, лес 1225 д, селение 52 д, дороги 9 д 608 с, реч. 42 д, всего 2050 д, 1864 с, душ в селе 10, в деревнях: Старая 80, Лехкова 58, Ивлева 22, Борисовка 35. Шифр Г-20к. [И-4]

110. **Горки**, пустошь Каменского стана, владение коллежского assessора Петра Васильевича Толбухина, межевал 18 сентября 1769 г. Байер. Пашня 29 д 1596 с, сенной покос 1 д 2350 с, пруд 256 с, дороги 1260 с, реч. 350 с, болот 1 д 575 с, всего 33 д 1587 с. Шифр Г-15с. [Е-3]

111. **Городищи**, пустошь Повельского стана, владение лейб гвардии порутчика Алексея Васильевича Головина жены Федосьи Васильевны, межевал 27 сентября 1770 г. Андроников. Пашня 27 д 356 с, сенной покос 3 д 1464 с, лес 1 д 100 с, реч. 1 д 500 с, всего 33 д 20 с. Шифр Г-6с. [Г-8, Д-8]

112. **Горотчиково**, сельцо Каменского стана, владение лейб гвардии Преображенского полка капитана порутчика Дмитрия Лукьяновича Бабарыкина, межевал 13 октября 1769 г. Байер. Пашня 83 д 1315 с, лес 189 д 1933 с, сенной покос 35 д 2000 с, селение 13 д 902 с, дороги 2 д 1800 с, пруд 858 с, болот 2300 с, всего 326 д 1508 с, душ 39. Шифр Г-23с. [Е-2]

113. **Гребнево**, пустошь Повельского стана, владение лейб гвардии порутчика Андрея Ивановича Щепотева жены Анны Алексеевны, межевал 2 ноября 1767 г. Коптев. Пашня 13 д 1032 с, лесная мелкая поросль 23 д 818 с, сенной покос 3 д 164 с, реч. 684 с, всего 40 д 298 с. Шифр Г-1с. [Е-7]

114. **Грибаново**, пустошь Каменского стана, владение графа Петра Борисовича Шереметева, межевал 3 сентября 1766 г. Коптев. Пашня 63 д 55 с, перелог и лесная мелкая поросль 8 д 1138 с, лес 32 д 656 с, сенной покос 14 д 1180 с, дороги 1 д 320 с, реч. 2166 с, всего 120 д 715 с. Шифр Г-3с. [Ж-4,5]

115. **Грибцово**, пустошь стана Радонеж и Бели, владение господ Михаила да Алимпия Васильевичей Агентовых, межевал 5 сентября 1768 г. Янкуватов. Лес 90 д 2204 с. Шифр Г-30с. [И-8]

116. **Григорово**, пустошь Повельского стана, владение Коллегии экономии, по писцовым книгам 136 году Дмитровского Успенского собора, межевал 31 августа 1766 г. Коптев. Пашня 651 д

184,5 с, перелог и лесная мелкая поросль 71 д 620 с, лес 35 д 680 с, сенной покос 124 д 286 с, бол. дорога 21 д 600 с, дороги 5 д 810 с, реч. и болот 7 д 638 с, всего 915 д 1418,5 с. Шифр Г-2с. [Ж-5,6]

117. **Григорово**, пустошь Вышегородского стана, владение вдовы, капитанши Степаниды Ивановны Таракановой, межевал 18 августа 1769 г. Головачев. Сенной покос 1 д 2200 с, лес 21 д 964 с, дороги 780 с, болот и реч. 1 д 64 с, всего 24 д 1608 с. Шифр Г-31с. [И-5]

118. **Григоровская**, пустошь Повельского стана, владение Дмитровского Успенского собора, межевал 13 августа 1767 г. Лодыгин. Сенной покос 27 д, дороги 336 с, реч. 116 с, всего 27 д 452 с. Шифр Г-18с. [Ж-5]

119. **Гридино**, пустошь Каменского стана, владение князя Петра Никитича Трубецкого, межевал 7 июня 1770 г. Головачев. Сенной покос 3 д, лес 46 д, реч. 1441 с, дороги 1200 с, всего 50 д 241 с. Шифр Г-19с. [И-4]

120. **Гришкино**, пустошь Повельского стана, владение надворного советника Алексея Ивановича Лопухина, в споре с князем Алексеем Алексеевичем Долгоруковым, межевал 3 октября 1769 г. Андроников. Лес 113 д 199 с, болот 47 д 1442 с, всего 160 д 1641 с. Шифр Г-24с. [Г-5]

121. **Гульнево**, село Каменского стана, владение князя Петра Никитича Трубецкого, межевал 7 июня 1770 г. Головачев. Пашня 180 д, сенной покос 35 д, лес 320 д 680 с, дороги 3 д 276 с, реч. 8 д, всего 546 д 956 с, душ в селе 83, в деревне Подгорной 19. Шифр Г-21с. [И-4]

122. **Гуляев**, луг Повельского стана, владение лейб гвардии порутчика Андрея Ивановича Щепотева жены Анны Алексеевны, межевал 18 июня 1767 г. Коптев. Лес 14 д 1984 с, сенной покос 7 д 1008 с, болот 10 д 2040 с, всего 33 д 232 с. Шифр Л-27с. [Д-6]

123. **Гусельниково**, пустошь Вышегородского стана, владение вдовствующей статс дамы Аграфены Леонтьевны Апраксиной, действительного статского советника, президента Вотчинной коллегии Михаила Михайловича Салтыкова, межевал 19 июня 1770 г. Полянской. Сенной покос 11 д 276 с, лес 17 д 908 с, дороги 390 с, реч. 3 д 1640 с, всего 32 д 814 с. Шифр Г-28с. [З-4]

124. **Гусенки**, сельцо Повельского стана, владение гвардии отставного капрала Ивана Матвеевича Вельяминова Зернова, межевал 10 августа 1769 г. Апочинин. Пашня 129 д 361 с, лес 170 д 1932 с, сенной покос 85 д 1208 с, селение 2 д 1200 с, дороги 1 д 1800 с, реч. и болот 28 д 1586 с, всего 418 д 887 с, душ 28. Шифр Г-26с. [Б-5]



125. **Гусли**, луг Каменского стана, владение майора Алексея Григорьевича Чирьева, межевал 26 июня 1770 г. Андроников. Сенной покос 20 д 2273 с, реч. 1000 с, всего 21 д 873 с. Шифр Л-50с. [Ж-2]

126. **Гушино**, пустошь Инобожского стана, владение действительного статского советника Андрея Григорьевича Щербинина жены Марьи Ермолаевны, межевал 9 октября 1769 г. Шевелев. Сенной покос 1200 с, лес 17 д 1821 с, реч. 1350 с, всего 18 д 1951 с. Шифр Г-10с. [Ж-9]

127. **Давыдово**, пустошь Каменского стана, владение графа Петра Борисовича Шереметева, межевал 7 сентября 1766 г. Коптев. Пашня 71 д 747 с, перелог и лесная мелкая поросль 6 д 734 с, лес 18 д 114 с, сенной покос 17 д 1308 с, дороги 1 д 115 с, реч. и болот 2 д 103 с, всего 116 д 721 с. Шифр Д-4с. [Ж-4]

128. **Давыдово**, пустошь Повельского стана, владение вдовы, порутчицы Степаниды Алексеевны Хитровой, межевал 31 августа 1769 г. Апочинин. Пашня 5 д 900 с, лес 137 д 801 с, сенной покос 72 д 830 с, дороги 1 д 132 с, реч. и болот 21 д 360 с, всего 237 д 623 с. Шифр Д-15с. [Б-5]

129. **Данилиха**, сельцо Вышегородского стана, владение бригадира Александра Ивановича Болтина, межевал 24 августа 1769 г. Головачев. Пашня 91 д 687 с, сенной покос 11 д 352 с, лес 45 д 1487 с, перелог и лесная мелкая поросль 16 д 51 с, селение 4 д 2364 с, дороги 1 д 650 с, реч. 2 д 2250 с, всего 173 д 641 с, душ 24. Шифр Д-18с. [И-5]

130. **Даниловское**, село Дмитровского уезда, владение князя Ивана Федоровича Голицына, межевал 12 августа 1766 г. Лодыгин. Пашня 1042 д 1350 с, лес 145 д, сенной покос 123 д 1600 с, селение 61 д 800 с, кладбище 450 с, дороги 13 д 986 с, реч. 2 д 1394 с, всего 1388 д 1330 с, душ в селе 146, в деревнях: Прокошине 49, Соколове 23, Васюкове 84, Кузнецове 106, Постникове 27, Овсянникове 32. Шифр Д-1к. [Е-6]

131. **Дедлово**, сельцо Каменского стана, владение князя Ивана Петровича Оболенского, межевал 5 июня 1770 г. Бирюлев. Пашня 83 д 776 с, лес 122 д, селение 4 д 280 с, дороги 1 д 1500 с, всего 211 д 156 с, душ 6. Шифр Д-16с. [З-3]

132. **Дербилково**, пустошь Вышегородского стана, владение бригадира Алексея Ивановича Болтина, о которой спорит артиллерии капитан Иван Афанасьевич Жуков, межевал 9 октября 1769 г. Головачев. Сенной покос 6 д 500 с, лес 49 д 459 с, дороги 690 с, реч. 1890 с, всего 56 д 139 с. Шифр Д-22с. [И-5]

133. **Дерягино**, пустошь Повельского стана, владение лейб гвардии Конного полка порутчика

Алексея Ивановича Хитрова жены, вдовы Степаниды Алексеевны и малолетней девицы Анны Петровны Толстой, о которой спорит князь Алексей Алексеевич Долгоруков, межевал 25 мая 1770 г. Андроников. Лес и сенной покос 225 д 1788 с, дороги 2250 с, всего 226 д 2250 с. Шифр Д-14с. [Г-4]

134. **Детково**, пустошь Каменского стана, владение графини Екатерины Алексеевны Салтыковой и полковницы Ирины Ивановны Свечиной, межевал 13 июля 1770 г. Бирюлев. Лес 29 д 1685 с. Шифр Д-24с. [И-2]

135. **Дехтярево**, пустошь Повельского стана, владение Коллегии экономии, межевал 28 мая 1769 г. Андроников. Пашня 58 д 1138 с, сенной покос 8 д 300 с, дороги 900 с, реч. 1300 с, всего 66 д 1438 с. Шифр Д-8с. [Д-7]

136. **Дивоногово**, пустошь Каменского стана, владение Коллегии экономии, ранее Московского Успенского собора, межевал 11 сентября 1766 г. Коптев. Пашня 9 д 1980 с, перелог и лесная мелкая поросль 30 д 60 с, реч. 1 д 1750 с, всего 41 д 1390 с. Шифр Д-5с. [Ж-4]

137. **Дмитров**, город Московской губернии, градская и выгонная земля владения того города купцов и мещан, межевал 27 мая 1801 г. Чернышев. Пашня 228 д, выгон и сенной покос 512 д 1182 с, лес и сенной покос 67 д, строение и огороды 363 д 234 с, бол. дорога 24 д, дороги 9 д, болот 90 д, реч. 48 д, всего 1340 д 1416 с, по 9-й ревизии купцов 325, мещан 992 душ мужского пола. Шифр Д-25к. [Е-5, Ж-5]

137А. Градская выгонная земля (бывшие Яхромские луга), межевал 7 июня 1801 г. Чернышев. Сенной покос 342 д 1970 с, дороги 3 д, болот 186 д, реч. 22 д, всего 553 д 1970 с. Шифр Л-20к.

138. **Докукино**, пустошь Инобожского стана, владение капитана Никанора Федоровича Мошинского, межевал 5 августа 1769 г. Шевелев. Сенной покос 5 д 2390 с, лес 22 д 1312 с, реч. 1300 с, всего 29 д 202 с. Шифр Д-10с. [Ж-9]

139. **Долгой**, луг Повельского стана, владение Федора и Никиты Петровичей Хитровых, межевал 25 июля 1766 г. Коптев. Сенной покос 22 д 718 с, дороги 450 с, реч 2200 с, всего 23 д 968 с. Шифр Л-2с. [Ж-5]

140. **Долматовские**, луга Повельского стана, владение Коллегии экономии, ранее Медведевой пустыни, межевал 11 июня 1767 г. Коптев. Сенной покос 8 д 633 с, реч. 750 с, всего 8 д 1383 с. Шифр Л-8с. [Д-6]

141. **Долматовские**, пустоши Повельского стана, владение Коллегии экономии, межевал 3 сентября 1766 г. Лодыгин. Пашня 308 д, лес 500 д,



дороги 5 д 1200 с, пруд 1 д 1200 с, болот 90 д 1800 с, реч. 1768 с, всего 906 д 1168 с. Шифр Д-2с. [Е-7,Ж-7]

142. **Драчево**, сельцо Повельского стана, владение отставного капитана Ивана Дмитриевича Зыкова, межевал 9 октября 1768 г. Каверин. Пашня 62 д 1209 с, лес 93 д 285 с, сенной покос 27 д 118 с, селение 7 д 300 с, дороги 1 д 920 с, реч. 3 д 1600 с, всего 194 д 2032 с, душ 45. Шифр Д-3с. [Ж-6]

143. **Дубакино**, пустошь Дмитровского уезда, владение Московской казенной палаты, межевал 18 мая 1769 г. Андроников. Пашня 59 д 1119 с, сенной покос 7 д 1200 с, лес 33 д 814 с, дороги 900 с, реч. 1075 с, всего 101 д 308 с. Шифр Д-9с. [Е-7]

144. **Дубакино**, пустошь Вышегородского стана, владение Коллегии экономии, ранее Николы Песношского монастыря, межевал 25 сентября 1769 г. Головачев. Сенной покос 8 д 1389 с, лес 111 д 1947 с, дороги 1 д 714 с, болот и реч. 2 д 520 с, всего 123 д 2170 с. Шифр Д-23с. [И-5]

145. **Дубровка, Романцово тож**, пустошь Инобожского стана, владение комисара Петра Ивановича Бугайского жены Екатерины Андреевны, межевал 8 ноября 1770 г. Шевелев. Лес 12 д 17 с, сенной покос 2370 с, овраги 1510 с, всего 13 д 1497 с. Шифр Д-11с. [Ж-9]

146. **Дубровки**, село Вышегородского стана, владение князей Алексея Константиновича и Александра Михайловича Белосельских, межевал 4 июля 1769 г. Головачев. Пашня 577 д 2167 с, сенной покос 39 д 149 с, лес 138 д 695 с, селение 25 д 787 с, бол. дорога 3 д 1200 с, дороги 6 д 450 с, реч. 10 д 557 с, всего 800 д 1210 с, душ в селе 137, в деревнях: Морозове 14, Полуподосинках 35, Сазонове 41. Шифр Д-19с. [И-6]

147. **Дуденево**, пустошь Повельского стана, владение вдовы, бригадирши Прасковьи Григорьевны Лариной и генерала майора Сергея Ивановича Измайлова, межевал 14 октября 1769 г. Андроников. Лес 25 д 740 с, сенной покос 3 д 300 с, реч. 500 с, всего 28 д 1540 с. Шифр Д-7с. [Г-7]

148. **Дудино**, сельцо Инобожского стана, владение полковника Николая Ивановича Трубецкого, межевал 4 ноября 1770 г. Шевелев. Пашня 37 д 1684 с, лес 28 д 1831 с, сенной покос 6 д 2109 с, селение 4 д 960 с, дороги 1500 с, реч. 3 д 1800 с, всего 82 д 284 с, душ 21. Шифр Д-21с. [З-9]

149. **Дуново**, сельцо Вышегородского стана, владение коллежского советника Федора Петровича Тухачевского, межевал 7 сентября 1770 г. Андроников. Пашня 40 д 2150 с, лес 93 д 2037 с, сенной покос 10 д 200 с, селение 1782 с, дороги 1 д,

реч. 1774 с, всего 147 д 743 с, душ 18. Шифр Д-20с. [З-7]

150. **Дьяково**, село Вышегородского стана, владение артиллерии майора Ивана Афанасьевича Лукова, межевал 30 апреля 1770 г. Полянской. Пашня 128 д 619 с, лес 244 д 874 с, селение 19 д 1556 с, сенной покос 30 д 148 с, дороги 3 д 2356 с, реч. 1 д 630 с, всего 427 д 1403 с, душ 70. Шифр Д-17с. [И-4]

150А. Церковная земля села Дьякова церкви Покрова, межевал 3 мая 1770 г. Полянской. Пашня 24 д 8 с, лес 8 д 856 с, селение 1200 с, дороги 900 с, реч. 120 с, всего 33 д 684 с. Шифр З-61с.

151. **Дятково**, сельцо Повельского стана, владение лейб гвардии поручика Петра Андреевича Михнева, шестая часть генерала майора Александра Васильевича Апочинина, межевал 10 ноября 1766 г. Коптев. Пашня 267 д 1477 с, перелог и лесная мелкая поросль 98 д 298 с, лес 315 д 882 с, сенной покос 146 д 1268 с, селение 12 д 132 с, дороги 5 д 1566 с, реч. и болот 469 д 1998 с, всего 1315 д 421 с, душ 99. Шифр Д-6к. [Д-5]

152. **Дятлово**, пустошь стана Радонеж и Бели, владение бригадира Афанасия Савича Ангустова, межевал 30 июня 1769 г. Шелешпанской. Лес 17 д 1756 с, дороги 520 с, всего 17 д 2276 с. Шифр Д-12с. [З-7]

153. **Егатино**, сельцо Повельского стана, владение вдовы Авдотьи Егоровны Тулубеевой, межевал 9 августа 1766 г. Лодыгин. Пашня 78 д, сенной покос 10 д 1600 с, селение 1 д 2100 с, дороги 1512 с, реч. 218 с, всего 91 д 630 с, душ 17. Шифр Е-1с. [Е-6]

154. **Емельяново**, пустошь Каменского стана, владение секунд майора, князя Андрея Даниловича Друцкого жены Варвары Ивановны, межевал 24 августа 1767 г. Лодыгин. Пашня 3 д, сенной покос 8 д, лес 28 д 2112 с, всего 39 д 2112 с. Шифр Е-2с. [Ж-4]

155. **Еремино**, пустошь Вышегородского стана, владение прапорщика Николая Ивановича Бестужева Рюмина, межевал 26 июня 1769 г. Каверин. Лес 106 д 900 с, сенной покос 6 д 1550 с, болото 1 д 750 с, реч. 550 с, всего 114 д 1250 с. Шифр Е-3с. [Е-7]

156. **Ермолино**, сельцо Вышегородского стана, общее владение генерала аншефа, обер камергера, сенатора, обоих российских орденов, Белого Орла и Святые Анны кавалера, графа Петра Борисовича Шереметева и вдовы, поручицы Фриды Григорьевны Лодыгиной, межевал 28 августа 1769 г. Головачев. Пашня 115 д 41 с, сенной покос 51 д 1489 с, лес 339 д 953 с, селение 7 д 1200 с, дороги



2 д 12 с, реч. 7 д 200 с, всего 522 д 1495 с, душ 37. Шифр Е-5с. [К-5]

157. **Ерыково**, сельцо Вышегородского стана, владение покойного прапорщика Алексея Андреевича Суворова жены его вдовы Натальи Яковлевны, межевал 17 мая 1769 г. Шевелев. Пашня 83 д 1581 с, сенной покос 9 д 800 с, лес и лесная мелкая поросль 24 д 131 с, селение 5 д 1100 с, дороги 1 д 1450 с, реч. 2 д 2098 с, всего 126 д 2360 с, душ 28. Шифр Е-4с. [З-8]

158. **Жажинно**, пустошь Повельского стана, владение коллежского ассесора Антипы Кононовича Нагибина жены Прасковьи Андреевны, межевал 16 сентября 1769 г. Андроников. Лес и сенной покос 77 д 1858 с. Шифр Ж-6с. [В-4]

159. **Жары**, пустошь Повельского стана, владение Дмитровской воеводской канцелярии, межевал 21 апреля 1771 г. Шевелев. Пашня 17 д 1966 с, сенной покос 4 д 50 с, лес 7 д 1804 с, реч. и дороги 360 с, всего 29 д 1787 с. Шифр Ж-2с. [Ж-6,3-6]

160. **Жданцово**, пустошь Повельского стана, владение Коллегии экономии, ранее Синодального ведомства, межевал 18 сентября 1766 г. Лодыгин. Пашня 18 д, лес и кустарник 10 д, сенной покос 4 д, дороги 1442 с, всего 32 д 1442 с. Шифр Ж-1с. [Е-6]

161. **Жемонцово**, пустошь Вышегородского стана, владение Коллегии экономии, межевал 19 июля 1769 г. Каверин. Лес 88 д 835 с, реч. 1400 с, всего 88 д 2235 с. Шифр Ж-4с. [Е-7]

162. **Жилкино**, пустошь Вышегородского стана, владение Коллегии экономии, межевал 24 мая 1768 г. Андроников. Пашня 8 д 1108 с, лес 27 д 1730 с, сенной покос 3 д 1672 с, реч. 1 д, всего 40 д 2110 с. Шифр Ж-5с. [З-4]

163. **Жилкино**, сельцо стана Радонеж и Бели, владение секунд майора, князя Николая Ивановича Козловского, межевал 10 сентября 1768 г. Янкуватов. Селение 1 д 2206 с, лес 179 д 1890 с, пашня 58 д 1092 с, сенной покос 3 д 115 с, дороги 1 д 520 с, реч. 800 с, всего 244 д 1823 с, душ 18. Шифр Ж-7с. [З-9]

164. **Жихарево**, пустошь Каменского стана, владение фабрикантши Настасьи Ильиничны и дочерей ее Анны, Елены Гавриловых дочерей Ключевых, межевал 24 сентября 1767 г. Лодыгин. Пашня 24 д 1250 с, лес 6 д, сенной покос 2 д, дороги 936 с, всего 32 д 2186 с. Шифр Ж-3с. [Ж-4]

165. **Жуково**, село Повельского стана, владение надворного советника Алексея Ивановича Лопухина, межевал 21 августа 1769 г. Андроников. Пашня 131 д 1612 с, лес 494 д 1958 с, селение 5 д 160 с, запустелой церкви Богоявления под кладбищем 300 с, бол. дорога 13 д 1800 с, дороги 1 д

1200 с, реч. 700 с, всего 647 д 230 с, душ 81. Шифр Ж-8с. [Г-5]

166. **Зайцово**, пустошь Повельского стана, владение полковника Василия Ивановича Шокурова, межевал 7 августа 1769 г. Апочинин. Лес 62 д 814 с, сенной покос 30 д 206 с, реч. 2 д 830 с, всего 94 д 1850 с. Шифр З-52с. [Б-4]

167. **Збоево**, сельцо Вышегородского стана, владение Коллегии экономии, ранее Синодального ведомства, межевал 1 июня 1769 г. Головачев. Пашня 148 д 168 с, сенной покос 24 д 34 с, лес 69 д 385 с, перелог и лесная мелкая поросль 17 д 1283 с, селение 4 д 2300 с, дороги 2 д 10 с, реч. и болот 13 д 1200 с, всего 279 д 580 с, душ 45. Шифр З-62с. [З-6]

168. **Зеникова**, деревня Инобожского стана, владение девицы Настасьи Сергеевны Аничковой, межевал 21 сентября 1769 г. Каверин. Пашня 17 д 720 с, лес 20 д 1063 с, сенной покос 6 д 1890 с, селение 1 д 565 с, дороги 750 с, реч. 1 д 800 с, всего 47 д 988 с, душ 10. Шифр З-41с. [Е-9]

169. **Золотилово**, сельцо Московского уезда, Таракманова стана, владение полковника, князя Николая Ивановича Трубецкого, межевал 7 июля 1769 г. Шелешпанской. Пашня 44 д 1416 с, лес 23 д 2051 с, сенной покос 16 д 1400 с, селение 1 д 1100 с, дороги 2250 с, реч. 1922 с, всего 88 д 539 с, душ 25. Шифр З-45с. [Ж-10]

170. **Зорино**, сельцо Московского уезда, стана Радонеж и Бели, владение подпорутчика, князя Александра Борисовича Куракина, межевал 19 августа 1768 г. Янкуватов. Селение 3 д 80 с, лес 302 д 491 с, пашня 58 д 1890 с, реч. 1012 с, дороги 1 д 2100 с, всего 366 д 773 с, душ 5. Шифр З-63с. [З-8]

171. **Зубарево**, пустошь Вышегородского стана, владение коллежского ассесора Василия Александровича Черткова, межевал 20 июля 1769 г. Каверин. Лес 110 д 1557 с, сенной покос 14 д 140 с, реч. и болот 5 д 1756 с, всего 130 д 1053 с. Шифр З-34с. [Ж-7,8]

172. **Иванцово**, пустошь Повельского стана, владение надворного советника Ивана Михайловича Бакунина жены Екатерины Ивановны и коллежского секретаря Дмитрия Федоровича Аронова, межевал 8 июня 1770 г. Андроников. Лес и сенной покос 30 д 1590 с. Шифр И-6с. [Г-5]

173. **Иванцово**, сельцо Вышегородского стана, владение вдовы Марьи Ивановны Суровцовой, межевал 14 мая 1767 г. Лодыгин. Пашня 79 д, лес 22 д, кустарник 6 д 800 с, сенной покос 27 д 1200 с, селение 1 д 960 с, дороги 2 д 60 с, реч. и болот 2 д 1158 с, всего 140 д 1778 с, душ 31. Шифр И-2с. [Ж-6]



174. **Ивашево**, сельцо Повельского стана, владение покойного тайного советника, егер мастера и ковалера Петра Никитича Хитрова дочери его покойной девицы Анны, а ныне по наследству братьев ее родных, капитана Петра да артиллерии сержантов Сергея, Федора да лейб гвардии Конного полка рейтара Никиты Петровича Хитровых, межевал 5 августа 1766 г. Коптев. Пашня 66 д 320 с, перелог и лесная мелкая поросль 18 д 268 с, лес 212 д 796,5 с, сенной покос 86 д 1136 с, селение 6 д 1144 с, дороги 3 д 36 с, речю, пруд, болото 21 д 104 с, всего 430 д 1404,5 с, душ 29. Шифр И-1с. [Д-5]

175. **Игнатово**, село Вышегородского стана, владение Коллегии экономии, ранее Синодального ведомства, межевал 7 августа 1769 г. Головачев. Пашня 1282 д 245 с, сенной покос 85 д 373 с, лес 675 д 1481 с, перелог и лесная мелка поросль 102 д 834 с, селение 13 д 130 с, бол. дорога 32 д 1200 с, дороги 6 д 485 с, реч. 119 д 120 с, всего 2332 д 1558 с, душ 256. Шифр И-8к. [И-6]

176. **Игумново**, пустошь Вышегородского стана, владение прапорщика Николая Ивановича Бестужева Рюмина, межевал 17 мая 1770 г. Шевелев. Пашня 22 д 132 с, реч. 1430 с, всего 22 д 1562 с. Шифр И-5с. [З-7]

177. **Ильино**, село Повельского стана с пустошным погостом пророка Ильи, владение Коллегии экономии, межевал Андроников. Пашня 1150 д 2262 с, лес 212 д 587 с, сенной покос 34 д 400 с, селение 22 д 78 с, дороги 12 д 600 с, реч. 2 д 1840 с, всего 1450 д 967 с, душ в селе 180, в сельце Новом 40, в деревне Шабанове 107. Шифр И-4к. [Г-8]

178. **Ильинское**, село Вышегородского стана, владение Коллегии экономии, межевал 21 мая 1767 г. Лодыгин. Пашня 1445 д 1592 с, лес 900 д, сенной покос 266 д 450 с, селение 7 д 1528 с, бол. дорога 10 д 2399 с, дороги 22 д, реч. 45 д, пруды 2 д, болот 22 д, всего 2787 д 1169 с, душ в селе 157, в сельце Минееве 94, в деревнях: Шустине 72, Копорках 50, Коврове 101, Свистухе 30, Ульянове 56, Кузьяеве 62. Шифр И-3к. [З-6]

179. **Исаково**, пустошь Каменского стана, владение князя Петра Никитича Трубецкого, межевал 28 мая 1770 г. Головачев. Сенной покос 11 д, лес 65 д 1236 с, реч. 2 д 712 с, всего 79 д 260 с. Шифр И-9с. [К-4]

180. **Исачково**, пустошь Московского уезда, стана Радонеж и Бели, владение отставного прапорщика Алексея Андреевича Суворова, межевал 25 июня 1768 г. Шелешпанской. Лес 21 д 908 с, реч. 98 с, всего 21 д 1006 с. Шифр И-7с. [З-8]

181. **Калабынино**, пустошь Повельского стана, владение капитана Петра Петровича Хитрова и вдовы Авдотьи Егоровны Тулубьевой, межевал 29 ноября 1769 г. Андроников. Лес 86 д 1314 с, сенной покос 6 д 300 с, реч. 724 с, всего 92 д 2338 с. Шифр К-38с. [Г-3]

182. **Каливанцово**, пустошь Каменского стана, владение надворного советника Якова Ивановича Юрьева, межевал 4 августа 1770 г. Байер. Пашня 37 д 257 с, сенной покос 12 д 790 с, дороги 816 с, реч. 925 с, всего 50 д 388 с. Шифр К-41с. [З-3]

183. **Кальницы**, сельцо Повельского стана, владение вдовы, секретарши Настасьи Михеевны Филимоновой, межевал 14 мая 1769 г. Андроников. Пашня 4 д 1410 с, сенной покос 5 д 1500 с, лес 73 д 1155 с, селение 612 с, дороги 1200 с, реч. 1 д, всего 80 д 1077 с, душ 8. Шифр К-6с. [Е-7]

184. **Каменка**, пустошь Повельского стана, владение Коллегии экономии, межевал 22 ноября 1766 г. Лодыгин. Лес 40 д 1068 с, сенной покос 7 д 1050 с, всего 47 д 2118 с. Шифр К-1с. [Д-5]

185. **Канапухино**, пустошь Повельского стана, владение вдовы, порутчицы Анны Семеновны Лужиной, межевал 26 октября 1770 г. Андроников. Лес 70 д 2206 с. Шифр К-34с. [Г-6]

186. **Капурино**, пустошь Каменского стана, владение действительной статс дамы Аграфены Леонтьевны Апраксиной, межевал 20 августа 1767 г. Лодыгин. Лес 83 д, сенной покос 50 д 1200 с, дороги 1498 с, реч. 200 с, всего 134 д 498 с. Шифр К-8с. [Ж-4,3-4]

187. **Капустино**, пустошь Инобожского стана, владение покойного действительного статского советника Андрея Григорьевича Щербинина жены вдовы Марьи Ермолаевны, межевал 25 октября 1769 г. Каверин. Сенной покос 2 д, лес 24 д 1840 с, реч. 365 с, всего 26 д 2205 с. Шифр К-22с. [Ж-9]

188. **Капустино**, сельцо Московского уезда, стана Радонеж и Бели, владение князя Сергея Ивановича Вадбольского супруги Марфы Ефимовны, межевал 24 июня 1768 г. Янкуватов. Лес 163 д 923 с, пашня 122 д 461 с, сенной покос 5 д 410 с, селение 3 д 844 с, дороги 1 д 1470 с, реч. 1 д 125 с, всего 296 д 1833 с, душ 20. Шифр К-43с. [И-7]

189. **Карлычево**, пустошь Инобожского стана, владение Коллегии экономии, межевал 13 июля 1769 г. Шевелев. Лес 35 д 581 с, сенной покос 9 д 1400 с, реч. 1725 с, всего 45 д 1306 с. Шифр К-23с. [Ж-9]

190. **Карпиково**, пустошь Повельского стана, владение статского советника Андрея Никифоровича Суровцова жены, вдовы Марьи Ивановны, межевал 23 мая 1770 г. Андроников. Лес и сенной покос 20 д 1716 с. Шифр К-31с. [В-4]



191. **Кекишево**, сельцо Вышегородского стана, общее владение кабинет курьера Александра Артамоновича Бартенева жены Катерины Михайловны, порутчицы, вдовы Акулины Федоровны Лошаковой, межевал в 1769 г. Головачев. Пашня 135 д 1854 с, сенной покос 27 д 1450 с, лес 297 д 1878 с, селение 3 д 2220 с, дороги 5 д 1278 с, реч. и болот 9 д 508 с, всего 479 д 1988 с, душ в сельце 32, в деревне Ваганове 15. Шифр К-44с. [З-7]
192. **Кикино**, село Повельского стана, владение секунд майора Александра Ивановича Шапилова, коллежского ассесора Ивана, артиллерии обер аудитора Сергея Герасимовичей Домашневых, порутчика Ивана Васильевича Воронцова Вельяминова, межевал 22 сентября 1770 г. Андроников. Пашня 187 д 2133 с, сенной покос 21 д 1520 с, селение 20 д 1200 с, реч. 3 д 882 с, дороги 1 д 1935 с, всего 235 д 470 с, душ 73. Шифр К-15с. [Г-8]
193. **Кирдеева Ножка**, луг Повельского стана, владение Коллегии экономии, межевал 6 июня 1767 г. Коптев. Лес 2 д 162 с, сенной покос 14 д 146 с, болот 1 д 1600 с, всего 17 д 1908 с. Шифр Л-6с. [Д-6]
194. **Киряево**, пустошь Каменского стана, владение вдовы, генеральши Ирины Ивановны Спицыной, межевал 18 июля 1769 г. Байер. Пашня 39 д 1524 с, сенной покос 7 д 800 с, лес 51 д 2332 с, реч. 1524 с, дороги 1400 с, всего 100 д 280 с. Шифр К-56с. [Ж-3]
195. **Киселево**, пустошь Каменского стана, владение гвардии капрала Алексея Алексеевича Чаплина, межевал 27 июня 1770 г. Головачев. Сенной покос 1 д, лес 24 д, дороги 698 с, реч. и болот 5 д, всего 30 д 698 с. Шифр К-49с. [К-3]
196. **Киселиха**, пустошь Московской губернии, Дмитровского уезда, владение тайного советника, сенатора и ковалера Михаила Григорьевича Сабакина, межевал 22 июня 1768 г. Каверин. Лес 31 д 1420 с, сенной покос 2180 с, овраги 390 с, всего 32 д 1590 с. Шифр К-47с. [И-8]
197. **Кишкино**, пустошь Инобожского стана, владение Коллегии экономии, ранее Троицы Сергиевой лавры, межевал 10 ноября 1770 г. Шевелев. Лес 28 д 839 с, сенной покос 4 д 1400 с, реч. 1 д 600 с, всего 34 д 439 с. Шифр К-21с. [Ж-10]
198. **Клетки, Буйнорово тож**, пустошь Каменского стана, владение порутчика Андрея Васильевича Римского Корсакова, межевал 5 июля 1770 г. Бирюлев. Лес 138 д 519 с, реч. 370 с, всего 138 д 889 с. Шифр К-51с. [И-3]
199. **Климово, Климентино тож**, пустошь Повельского стана, владение секунд майора Александра Ивановича Шапилова, межевал 3 октября 1770 г. Андроников. Лес 37 д 1660 с, сенной покос 22 д 1167 с, дороги 750 с, реч. 1000 с, всего 60 д 2177 с. Шифр К-16с. [Д-8]
200. **Клусова**, деревня Каменского стана, владение генерала майора Николая Федоровича Ляпунова, межевал 7 августа 1769 г. Байер. Пашня 93 д 801 с, лес 39 д 1098 с, сенной покос 24 д 225 с, селение 10 д 537 с, дороги 3 д 300 с, реч. 2 д 510 с, всего 172 д 1071 с, душ 44. Шифр К-54с. [З-2]
201. **Княжая Слободка**, пол сельца Повельского стана, владение надворного советника Алексея Ивановича Лопухина, межевал 25 июля 1768 г. Андроников. Пашня 116 д 934 с, лес 27 д 71 с, сенной покос 6 д 2224 с, селение 3 д 700 с, дороги 1 д 306 с, болот 67 д 590 с, всего 222 д 25 с, господской дом, душ не написано. Шифр К-12с. [Г-5]
202. **Княжая Слободка**, пол сельца Повельского стана, общее владение надворного советника Алексея Ивановича Лопухина и коллежского ассесора Антипы Кононовича Нагибина жены Прасковьи Андреевны, межевал 31 июля 1768 г. Андроников. Пашня 45 д 486 с, лес 65 д 2214 с, сенной покос 1920 с, селение 4 д 1338 с, реч. и болот 52 д 107 с, всего 168 д 1265 с, душ 31. Шифр К-13с. [Г-5]
203. **Ковригино**, сельцо Повельского стана, владение коллежского секретаря Ивана Ивановича Тугаринова, межевал 21 сентября 1768 г. Андроников. Пашня 57 д 1917 с, сенной покос 12 д 1272 с, лес 150 д 375 с, селение 6 д 1438 с, дороги 3 д 1050 с, реч. 1 д 700 с, всего 238 д 202 с, душ в сельце 12, в деревне Михеево 8. Шифр К-14с. [Г-7]
204. **Ковырино**, пустошь Вышегородского стана, владение полковника Василия Ивановича Шокурова, межевал 11 июня 1770 г. Паленской. Лес 65 д 575 с, дороги 1006 с, овраги 100 с, всего 65 д 1681 с. Шифр К-25с. [З-5]
205. **Козино**, пустошь Повельского стана, владение Московской Переславской ямской слободы, межевал 14 мая 1767 г. Коптев. Пашня 84 д 1084 с, сенной покос 15 д 837 с, дороги 980 с, реч. и болот 33 д 1605,5 с, всего 133 д 2106,5 с. Шифр К-5с. [Д-5]
206. **Коквино**, сельцо Каменского стана, было за коллежского советника Федора Прокофьевича Булыгина женою Натальей Афонасьевной, ныне секунд майора Логина Александровича Маслова, в споре с князем Иваном Петровичем Оболенским, межевал 24 июля 1769 г. Байер, межа утв. в 1777 г. Пашня 49 д 282 с, лес 93 д 838 с, сенной покос 10 д 2194 с, селение 3 д 1496 с, дороги 2100 с, пруд 402 с, реч. 85 с, всего 158 д 962 с, душ 16. Шифр К-40с. [Ж-3]



207. **Колошино**, сельцо Вышегородского стана, владение вдовствующей полковницы Прасковьи Никитичны Станкеничевой, межевал в 1770 г. Полянской. Пашня 130 д 1338 с, лес 99 д 96 с, селение 4 д 1654 с, дороги 1 д 1860 с, реч. 820 с, всего 219 д 1866 с, душ в сельце 5, в деревне Горках 21. Шифр К-26с. [З-4]

208. **Колпашникова**, деревня Каменского стана, владение маиора Михаила да титулярного советника Николая Ивановичей Венюковых, межевал 9 июня 1770 г. Бирюлев. Пашня 34 д 1358 с, сенной покос 16 д 2372 с, лес 37 д 2194 с, селение 1 д 120 с, дороги 1430 с, реч. 1966 с, всего 91 д 2240 с, душ 25. Шифр К-52с. [З-3]

209. **Кондырево**, сельцо Повельского стана, владение стат конторы секретаря Дмитрия Федоровича Аронова, межевал 25 июля 1768 г. Лодыгин. Пашня 29 д 600 с, сенной покос 9 д 2146 с, лес 8 д 1142 с, селение 1210 с, дороги 1350 с, болото и пруд 30 д 923 с, всего 79 д 231 с, душ 14. Шифр К-11с. [Г-4,5]

210. **Конково**, пустошь Каменского стана, владение лейб гвардии Преображенского полка фурьера Николая Егоровича Ломакина, межевал 27 августа 1767 г. Лодыгин. Сенной покос 35 д, реч. 64 с, всего 35 д 64 с. Шифр К-9с. [Ж-4]

211. **Кончинино**, село Каменского стана, владение Коллегии экономии, ранее Троицы Сергиевой лавры, межевал 13 июля 1766 г. Коптев. Пашня 491 д 1775 с, лес 65 д 186 с, сенной покос 182 д 150 с, селение 27 д 4 с, бол. дорога 10 д 802 с, дороги 6 д 1998 с, реч. и болот 279 д 1442 с, всего 1602 д 1757 с, душ в селе 63, в деревнях: Спиридове 29, Сысоеве 48, Маринине 113. Шифр К-3к. [Е-5]

212. **Копылова**, деревня Каменского стана, владение Коллегии экономии, ранее Медведевой пустыни, межевал 24 сентября 1768 г. Каверин. Пашня 55 д 2331 с, лес 17 д 1305 с, сенной покос 9 д 113 с, селение 1 д, бол. дорога 5 д, дороги 1 д 450 с, реч. 2 д 170 с, всего 91 д 1969 с, душ 14. Шифр К-39с. [Д-2]

213. **Копылово**, пустошь Повельского стана, общее владение бригадира Афонасия Савича Ангустова, полковника Василия Ивановича Шокурова, маиора Алексея Матвеевича Жемчужникова, ротмистра Никифора Васильевича Александра, секретарши Елены Матвеевны Львовой, вдовы, порутчицы Елены Ивановны Зиновьевой, межевал 27 июля 1769 г. Апочинин. Лес 308 д 2256 с, сенной покос 59 д 700 с, дороги 3 д 588 с, реч. и болот 38 д 1580 с, всего 410 д 324 с. Шифр К-36с. [Б-4]

214. **Коришево**, сельцо Повельского стана, владение вдовы, подполковницы Натальи Михайловны Вельяминовой Зерновой с детьми, межевал 17 августа 1769 г. Апочинин. Пашня 54 д 790 с, лес

и сенной покос 351 д 405 с, селение 2 д 1466 с, дороги 3 д 480 с, реч. 6 д 1308 с, всего 417 д 2049 с, душ 12. Шифр К-37с. [Б-5]

215. **Корытцово**, пустошь Повельского стана, владение секретаря Дмитрия Федоровича Аронова, межевал 29 мая 1770 г. Андроников. Лес и сенной покос 24 д 1509 с. Шифр К-32с. [Г-5]

216. **Костенево**, пустошь Повельского стана, владение Дмитровской воеводской канцелярии рассыльщиков, межевал 20 июля 1769 г. Андроников. Мелкий кустарник 19 д 631 с. Шифр К-29с. [Г-3]

217. **Костина**, деревня Дмитровского уезда, владение Казенного ведомства крестьян, межевал в 1768 г. Каверин, план пересочинен в 1805 г. Пашня 355 д 924,5 с, лес 562 д 810 с, сенной покос 75 д 111 с, селение 7 д 2175 с, бол. дорога 8 д 1800 с, дороги 9 д 1909 с, реч. и болот 6 д 800 с, всего 1025 д 1336,5 с, душ 108, в деревне Прокошеве 42. Шифр К-24к. [Ж-2]

218. **Костино**, пустошь Каменского стана, владение князя Петра Никитича Трубецкого, межевал 7 июля 1770 г. Головачев. Сенной покос 3 д, лес 91 д 2095 с, дороги 1230 с, реч. 1 д 1000 с, всего 96 д 1908 с. Шифр К-50с. [И-3]

219. **Костромнина**, деревня Инобожского стана, владение порутчика Антипы Петровича Коновницына, межевал ... Каверин. Пашня 62 д 12.. с, сенной покос 3 д 600 с, реч. 750 с, всего 79 д 79.. с, душ 24. Шифр К-20с. [Е-9]

220. **Кочеватка**, луг Повельского стана, владение Коллегии экономии, ранее Троицкого Калязина монастыря, межевал 13 августа 1767 г. Коптев. Сенной покос 12 д 1684 с, реч. и болот 27 д 820 с, всего 41 д 104 с. Шифр Л-29с. [В-7,Г-7]

221. **Коченово**, сельцо Каменского стана, владение секунд маиора, князя Андрея Даниловича Друцкого жены Варвары Ивановны, межевал 23 июля 1770 г. Полянской. Пашня 71 д 808 с, лес 112 д 1259 с, селение 2 д 1320 с, дороги 1 д 836 с, реч. 1403 с, всего 188 д 826 с, душ 4. Шифр К-42с. [З-4]

222. **Кошкино**, пустошь Вышегородского стана, владение Коллегии экономии, ранее Новодевичьего монастыря, межевал 7 сентября 1770 г. Андроников. Пашня 115 д 1532 с, лес 14 д сенной покос 6 д 600 с, дороги 2 д 300 с, реч. 1750 с, болот 9 д 2125 с, всего 148 д 1507 с. Шифр К-57с. [З-7]

223. **Кошкадаева, Горенки тож**, деревня стана Радонеж и Бели, владение Коллегии экономии, межевал 28 августа 1768 г. Филисов. Селение 1 д 105 с, пашня 85 д 1345 с, дороги 1230 с, реч. 215 с, всего 87 д 495 с, душ 25. Шифр К-46с. [И-9]

224. **Кроглино**, село Повельского стана, владение Коллегии экономии, межевал 4 июня



1767 г. Лодыгин. Пашня 1048 д, лес 200 д, сенной покос 202 д, селение 37 д 1200 с, бол. дорога 7 д 1743 с, дороги 7 д, реч. 6 д, пруды 1200 с, всего 1508 д 1743 с, душ в селе 4, в деревнях: Степанове 108, Животинине 26, Леонове 52, Кромине 37, Семешкове 91. Шифр К-7к. [3-5]

225. **Крымшино**, пустошь стана Радонеж и Бели, владение майора Ивана и брата его, прапорщика Андрея Филипповичей Пальчиковых, межевал в сентябре 1768 г. Кочюков. Сенной покос 29 д 470 с, лес 183 д 2250 с, дороги 1736 с, реч. 2 д 1600 с, всего 216 д 1250 с. Шифр К-45с. [3-9]

226. **Крюково**, пустошь Повельского стана, владение Коллегии экономии, межевал 18 мая 1769 г. Андроников. Пашня 59 д 2261 с, лес 7 д 1668 с, сенной покос 5 д 1500 с, реч. 1700 с, всего 74 д 1278 с. Шифр К-18с. [Е-7]

227. **Крюково**, пустошь Каменского стана, владение Коллегии экономии, ранее Новоспасского монастыря, межевал 25 июня 1770 г. Полянской. Пашня 11 д 696 с, лес 174 д 1423 с, дороги 2 д 582 с, реч. 1730 с, всего 188 д 2031 с. Шифр К-27с. [3-4]

228. **Кудрино**, пустошь Повельского стана, владение города Дмитрова розсыльщиков, межевал 12 сентября 1766 г. Лодыгин. Пашня 35 д, лес 38 д, сенной покос 12 д, дороги 1800 с, реч. 344 с, всего 85 д 2144 с. Шифр К-2с. [Е-6]

229. **Кузнецово**, сельцо Повельского стана, владение капитана Михаила Семеновича Карсакова жены Пелагеи Федоровны, межевал 27 октября 1768 г. Андроников. Пашня 214 д 2112 с, лес 400 д 60 с, сенной покос 27 д 2200 с, селение 5 д 1968 с, дороги 4 д 300 с, реч. 3 д 800 с, всего 658 д 92 с, душ 20. Шифр К-17к. [Д-7]

230. **Кузьево**, пустошь Каменского стана, владение Коллегии экономии, ранее Успенского собора Москвы, межевал 3 сентября 1766 г. Лодыгин. Пашня 27 д 1672 с, лес 22 д 800 с, сенной покос 8 д 250 с, реч. 450 с, всего 58 д 771 с. Шифр К-10с. [Ж-4]

231. **Кукаркина**, деревня Повельского стана, владение надворного советника Ивана Михайловича Бакунина жены Екатерины Ивановны, межевал 12 июня 1770 г. Андроников. Пашня 4 д 948 с, лес и сенной покос 33 д 630 с, селение 616 с, дороги 510 с, руч. 430 с, всего 38 д 734 с, душ 3. Шифр К-33с. [Г-5]

232. **Куликово**, село Дмитровского уезда, владение Коллегии экономии, ранее Кириллова Белозерского монастыря, межевал в июне 1768 г. Андроников. Пашня 1088 д 720 с, лес и сенной покос 89 д 974 с, сенной покос 450 д 135 с, селение 36 д 64 с, по болоту мелкий лес 616 д 1215 с, реч. 1850 с, пруд 2 д 1158 с, дороги 13 д 600 с, ... 15 д 1818 с, река Яхрома 11 д 1710 с, всего 2324 д 644 с, душ в селе

155, в деревнях: Ключникове 54, Давыткове 38, Феофанове 36, Банине 24, Тимофееве 36, Дедюкине 24. Шифр К-28к. [Д-3]

233. **Кульпино**, сельцо Каменского стана, владение майора Алексея Григорьевича Чирьева и подпоручика Василия Яковлевича Новосильцова жены Катерины Ивановны, межевал 29 мая 1770 г. Байер. Пашня 273 д 1070 с, лес 43 д 420 с, сенной покос 13 д 100 с, селение 18 д 509 с, церковь и кладбище 2 д 800 с, реч. 10 д 1714 с, всего 360 д 2213 с, душ 62. Шифр К-53с. [Ж-2]

234. **Куминово**, сельцо Повельского стана, владение коллежского ассесора Акима Саввича Савельева, межевал 23 ноября 1766 г. Коптев. Пашня 46 д 1700 с, лес 164 д 1427 с, сенной покос 15 д 350 с, селение 2 д 600 с, дороги 750 с, реч. и болот 242 д 1276 с, всего 471 д 1303 с, душ 19. Шифр К-4с. [Д-5]

235. **Куницыно**, пустошь Повельского стана, владение майорши Павлы Матвеевны Ртищевой и детей ее, лейб гвардии солдата Евграфа и недорослей Николая, Петра, Степана Александровичей Юрьевых, межевал 15 июля 1769 г. Андроников. Лес 63 д 909 с, дороги 540 с, реч. 137 с, всего 63 д 1586 с. Шифр К-30с. [Г-3]

236. **Куракино**, сельцо Каменского стана, владение майора Федора Никитича Бестужева дочери, девицы Пелагеи Федоровны, межевал 14 октября 1769 г. Байер. Пашня 58 д 385 с, лес 35 д 530 с, сенной покос 16 д 1024 с, селение 2 д 2080 с, дороги 2 д 180 с, реч. 900 с, пруд 250 с, всего 114 д 2155 с, душ 9. Шифр К-55с. [Е-2]

237. **Курово**, пустошь Повельского стана, владение покойного Алексея Ивановича Хитрова жены его, вдовы Стефаниды Ивановны и малолетней девицы Анны Петровны Толстой, межевал 26 мая 1770 г. Андроников. Лес 105 д 1680 с, сенной покос 30 д 1800 с, реч. 1101 с, всего 118 д 2081 с. Шифр К-35с. [Г-6]

238. **Кусково**, пустошь Повельского стана, владение прапорщика Николая Ивановича Бестужева Рюмина, межевал 20 мая 1769 г. Каверин. Лес 42 д 2273 с, сенной покос 15 д 200 с, болот 19 д 1630 с, всего 78 д 1103 с. Шифр К-19с. [Е-8]

239. **Кутаково**, пустошь стана Радонеж и Бели, владение тайного советника, сенатора, ковалера, государственной коллегии иностранных дел члена, Мастерской и оружейной палаты главного судьи Михаила Григорьевича Собакина, межевал 5 июля 1768 г. Янкуватов. Лес 54 д 1396 с, реч. 105 с, всего 54 д 1501 с. Шифр К-48с. [И-8]

240. **Лаврово**, пустошь Повельского стана, владение Коллегии экономии, ранее Борисоглебского монастыря Подмонастырской слободы крестьян в



Дмитрове, межевал 25 сентября 1766 г. Лодыгин. Пашня 269 д, лес и кустарник 371 д, сенной покос 30 д, бол. дорога 15 д 1500 с, дороги 3 д 902 с, реч. 246 с, всего 446 д 248 с. Шифр Л-13с. [Ж-6]

241. **Лаврово**, село стана Радонеж и Бели, владение действительного статского советника Андрея Ивановича Молчанова, межевал 6 сентября 1772 г. Назимов. Пашня 168 д 1055 с, лес 111 д 2334 с, сенной покос 21 д 190 с, селение 7 д 260 с, церковь и кладбище 1800 с, дороги 2 д 600 с, реч. 3 д 1142 с, болот 2 д 1920 с, всего 317 д 2101 с, душ 32. Шифр Л-31с. [Ж-7]

242. **Ладыгино**, пустошь Повельского стана, общее владение генерала майора Александра Васильевича Апочинина, штутьмейстера Михаила комисара Петра, подпрапорщика Василия Ивановичей Бугайских, лейб гвардии поручика Петра Андреевича Михнева, юстиц коллегии секретаря Ивана Ивановича Соколова, межевал 14 августа 1769 г. Андроников. Пашня 9 д 178 с, лес 131 д 2100 с, всего 140 д 912 с. Шифр Л-39с. [Г-5]

243. **Лазарево**, пустошь Каменского стана, владение Коллегии экономии, ранее Московского Успенского собора, межевал 10 сентября 1766 г. Коптев. Пашня 35 д 220 с, перелог и лесная мелкая поросль 26 д 1510 с, сенной покос 8 д 282 с, реч. 1 д 234 с, всего 70 д 2246 с. Шифр Л-17с. [Ж-4]

244. **Лазарево**, пустошь Повельского стана, владение маиорши Павлы Матвеевны Ртищевой и детей ее, солдата лейб гвардии Евграфа, недорослей Николая, Петра, Степана Александровичей Юрьевых, межевал 9 июля 1769 г. Андроников. Пашня 6 д 2251 с, болот 128 д 1995 с, всего 135 д 1846 с. Шифр Л-37с. [Г-4]

245. **Лазарково**, пустошь Каменского стана, владение генерала майора Измайловского полка Евдокима Алексеевича Щербинина, межевал 12 сентября 1769 г. Байер. Пашня 3 д 1537 с, лес 9 д 603 с, овраг 1 д 1800 с, дороги 420 с, всего 14 д 1960 с. Шифр Л-41с. [Е-3]

246. **Ларино**, пустошь Каменского стана, владение статского советника Андрея Яковлевича Дашкова и прокурорши Марьи Дмитриевны Кожиной, межевал 26 июня 1770 г. Головачев. Сенной покос 4 д, лес 31 д 1800 с, дороги 1200 с, реч. 1216 с, всего 36 д 1816 с. Шифр Л-47с. [И-3]

247. **Ларионово**, сельцо Каменского стана, владение прапорщика Емельяна Лукича Пестрикова, межевал 25 июня 1770 г. Андроников. Пашня 93 д 686 с, лес 46 д 1047 с, сенной покос 14 д 381 с, селение 5 д 2105 с, реч. 1 д 600 с, болото и пруд 1 д 2345 с, реч. 2010 с, всего 163 д 1974 с, душ 18. Шифр Л-48с. [Ж-2]

248. **Лешенино**, сельцо Каменского стана, владение генерала майора и лейб гвардии Измайловского полка премьер майора и ковалера Евдокима Алексеевича Щербинина, межевал 10 сентября 1769 г. Байер. Пашня 256 д 2220 с, лес 118 д 1324 с, сенной покос 14 д 575 с, селение 13 д 1745 с, дороги 4 д 1475 с, пруд 1 д 65 с, реч. 1200 с, болот 7 д 708 с, всего 416 д 1112 с, душ 78. Шифр Л-35с. [Е-3]

249. **Лихарево**, пустошь Вышегородского стана, владение Коллегии экономии, ранее Новоспасского монастыря, межевал 25 мая 1770 г. Полянской. Пашня 39 д 115 с, лес 346 д 2118 с, дороги 1 д 2082 с, сенной покос 38 д 246 с, болот 2 д 80 с, реч. 1338 с, всего 428 д 1179 с. Шифр Л-44с. [Р-4]

250. **Лопаново**, пустошь стана Радонеж и Бели, владение полковника, князя Николая Ивановича Трубецкого, межевал 19 сентября 1768 г. Янкуватов. Пашня 62 д 968 с, лес 231 д 1388 с, дороги 1320 с, реч. 1 д 1800 с, всего 296 д 676 с. Шифр Л-45с. [З-9]

251. **Лопатово**, пустошь Инобожского стана, владение Коллегии экономии, ранее Московского Успенского собора, межевал 4 октября 1769 г. Кавермин. Сенной покос 3 д 130 с, перелог и лесная мелкая поросль 46 д 1228 с, реч. 170 с, дороги 1185 с, всего 50 д 313 с. Шифр Л-30с. [Е-10]

252. **Луг на Лутосне**, Каменского стана, владение подполковницы, вдовы, княгини Настасьи Михайловны Хилковой, межевал 11 августа 1769 г. Байер. Сенной покос 18 д 495 с, дороги 960 с, реч. 2 д 2040 с, болот 300 с, всего 21 д 1395 с. Шифр Л-49с. [З-2]

253. **Луговля**, сельцо Московского уезда, стана Радонеж и Бели, владение вдовы, полковницы Прасковьи Александровны Мусиной Пушкиной, межевал 3 августа 1767 г. Травин. Пашня 137 д 1200 с, лес 339 д 128 с, сенной покос 37 д 1200 с, селение 6 д 1600 с, дороги 3 д 490 с, пруд 1110 с, всего 524 д 928 с, душ 66. Шифр Л-46к. [И-8]

254. **Лужня**, пустошь Повельского стана, владение Коллегии экономии, ранее Кириллова Белозерского монастыря, межевал 25 мая 1770 г. Андроников. Лес и сенной покос 101 д 947 с. Шифр Л-38с. [В-4,Г-4]

255. **Лыково**, пустошь Повельского стана, владение надворного советника Алексея Ивановича Лопухина, межевал 12 августа 1769 г. Андроников. Лес 50 д 1584 с, дороги 1200 с, реч. 100 с, всего 51 д 484 с. Шифр Л-40с. [Б-5,Г-5]

256. **Льгов**, село Каменского стана, владение статс дамы Аграфены Леонтьевны Апраксиной, межевал 29 мая 1768 г. Андроников. Пашня 295 д 2344 с, сенной покос 42 д 758 с, лес 698 д 590 с, се-



ление 33 д 184 с, болот 2 д 1437 с, дороги 3 д 150 с, пруды 2 д 1222 с, реч. 1 д 2100 с, церковь и кладбище 1024 с, всего 1080 д 209 с, душ в селе 164, в деревне Гончарове 31. Шифр Л-34к. [3-4]

257. **Макарово**, пустошь Повельского стана, владение подпоручика Льва Григорьевича Вохрамеева, межевал 12 июня 1769 г. Андроников. Сенной покос 2 д 1448 с, лес 8 д 118 с, реч. 202 с, всего 10 д 1768 с. Шифр М-22с. [Г-3]

258. **Максимово, Максимково тож**, пустошь Повельского стана, владение генерала майора, князя Ивана Федоровича Голицына, межевал 30 мая 1770 г. Андроников. Лес 360 д 622 с, сенной покос 13 д 800 с, реч. 830 с, всего 373 д 2252 с. Шифр М-21с. [Г-6]

259. **Максимово**, пустошь Повельского стана, владение Коллегии экономии, межевал 14 октября 1770 г. Андроников. Сенной покос 2 д 800 с, лес 30 д 62 с, реч. 300 с, всего 32 д 1162 с. Шифр М-10с. [Д-7]

260. **Малофеево**, пустошь Каменского стана, владение вдовы, полковницы Ирины Ивановны Свечиной, межевал 13 июля 1770 г. Бирюлев. Лес 131 д 2165 с, дороги 1980 с, всего 132 д 1745 с. Шифр М-32с. [И-2]

261. **Малое Воронино**, сельцо Московского уезда, стана Радонеж и Бели, владение статской советницы Елены Степановны Хвостовой, межевал 21 сентября 1767 г. Качуков. Пашня 56 д 1560 с, сенной покос 26 д, лес 200 д 1854 с, селение 7 д 1180 с, дороги 3 д 600 с, реч. 1868 с, всего 294 д 2262 с, душ 9. Шифр В-30с. [И-8]

262. **Малухино**, сельцо Вышегородского стана, владение комиссара Михаила Ивановича Ртищева, межевал 13 октября 1768 г. Лодыгин. Пашня 136 д 1862 с, лес 126 д 1526 с, сенной покос 25 д 1674 с, селение 7 д 971 с, дороги 2 д 300 с, реч. 1 д 80 с, всего 299 д 1613 с, душ в сельце 3, в деревне Новлене 55. Шифр М-26с. [3-5]

263. **Мальцово**, пустошь Каменского стана, владение статского советника Андрея Яковлевича Дашкова, прокурорши Марьи Дмитриевны Кожинной, межевал 26 июня 1770 г. Головачев. Лес и сенной покос 69 д, дороги 1085 с, реч. 100 с, всего 69 д 1185 с. Шифр М-31с. [К-3]

264. **Манино**, пустошь Каменского стана, владение подполковницы, княгини Настасьи Михайловны Хилковой, межевал 17 октября 1769 г. Байер. Пашня 4 д 1007 с, сенной покос 5 д 1200 с, мелкий пашенной лес 44 д 2094,5 с, дороги 930 с, овраги 1 д 370 с, всего 56 д 1801,5 с. Шифр М-34с. [Е-1,2]

265. **Марково, Головково тож**, сельцо Повельского стана, владение вдовы, бригадирши Прасковьи Григорьевны Кариной, межевал 15 августа

1768 г. Андроников. Пашня 42 д 405 с, лес 82 д 2224 с, сенной покос 12 д 900 с, селение 3 д 480 с, реч. 1 д 1600 с, всего 143 д 659 с, душ 36. Шифр М-8с. [Г-7]

266. **Марково**, пустошь Повельского стана, владение Коллегии экономии, ранее Кириллова Белозерского монастыря, межевал 30 июля 1769 г. Андроников. Лес 127 д 456 с. Шифр М-16с. [Г-3]

267. **Мартьянково**, село Московского уезда, стана Радонеж и Бели, владение князя Василия Елисеевича Оболенского, межевал 1 сентября 1768 г. Шелешпанской. Селение 13 д 1850 с, пашня 285 д 1571 с, лес 443 д 1578 с, реч. и дороги 3 д 1578 с, всего 743 д 199 с, душ в селе 50, в деревнях: Иванкове 5, Усады 13. Шифр М-28с. [И-8]

268. **Марфино**, полусельцо Вышегородского стана, владение артиллерии майора Ивана Афанасьевича Жукова, межевал 21 мая 1770 г. Полянской. Пашня 83 д 320 с, сенной покос 6 д 1814 с, лес 139 д 1573 с, селение 2 д 928 с, лес по болоту 4 д 1065 с, дороги 1 д 600 с, реч. 2 д 1920 с, болот 4 д 1075 с, всего 244 д 2095 с, душ 33. Шифр М-24с. [И-4]

269. **Марфино**, полусельцо Вышегородского стана, владение вдовы, бригадирши Авдотьи Степановны Титовой, межевал 18 мая 1770 г. Полянской. Пашня 83 д 377 с, лес 123 д 1585 с, сенной покос 21 д 120 с, селение 5 д 1029 с, дороги 3 д 330 с, реч. 746 с, болот 3 д 1880 с, всего 240 д 1262 с, душ 31. Шифр М-25с. [И-4]

270. **Маслова**, деревня Лутосенского стана, владение прапорщика Николая Ивановича Моложенинова, межевал в сентябре 1768 г. Каверин. Пашня 34 д 1400 с, лес 2 д 80 с, сенной покос 5 д 108 с, селение 2 д 2200 с, дороги 1620 с, реч. 1020 с, всего 45 д 1628 с, душ 19. Шифр М-23с. [Е-1]

271. **Медветково**, сельцо Инобожского стана, владение надворного советника Андрея Петровича Наумова, межевал 10 июня 1769 г. Каверин. Пашня 31 д 1293 с, лес 126 д 1942 с, сенной покос 10 д 2220 с, селение 2 д 268 с, дороги 750 с, реч. и болот 7 д 1337 с, всего 179 д 410 с, душ 6. [Е-10]

272. **Мелехино**, пустошь Повельского стана, владение капитана Петра Петровича Хитрова и вдовы Авдотьи Егоровны Тулубьевой, межевал 11 июля 1769 г. Андроников. Лес 57 д 2345 с. Шифр М-17с. [Г-3]

273. **Менешино**, пустошь Повельского стана, владение Коллегии экономии, ранее Московского Успенского собора, межевал 17 октября 1769 г. Шевелев. Лес 257 д 593 с, сенной покос 2 д 1405 с, реч. 640 с, дороги 1 д 600 с, всего 261 д 833 с. Шифр М-9с. [Д-8]



274. **Мерлино**, сельцо Московского уезда, стана Радонеж и Бели, владение коллежского ассесора Василия Александровича Черткова, межевал 10 июня 1769 г. Шевелев. Пашня 93 д 789 с, лес 38 д 1140 с, селение 7 д 566 с, по оврагам сенной покос 15 д 714 с, всего 154 д 809 с, душ 5. Шифр М-12с. [Ж-8]
275. **Минеев**, погост Повельского стана, владение церкви Воскресения Христова, межевал 13 июля 1769 г. Апочинин. Пашня 20 д 1560 с, лес 50 д 400 с, сенной покос 27 д 1608 с, селение 2 д 360 с, церковь и кладбище 900 с, дороги 1530 с, бечевник 2 д 1200 с, реч. 10 д 210 с, всего 114 д 568 с. Шифр П-32с. [А-2]
276. **Мисюрево**, сельцо Каменского стана, владение секунд майора Александра Ивановича Шувалова, межевал 2 июля 1770 г. Бирюлев. Пашня 43 д 100 с, лес 91 д 1895 с, сенной покос 7 д 800 с, селение 1 д 1380 с, дороги 1302 с, реч. 2100 с, всего 145 д 377 с, душ 3. Шифр М-30с. [И-3]
277. **Митюшино**, пустошь Повельского стана, владение князя Алексея Алексеевича Долгорукова, межевал 15 сентября 1769 г. Андроников. Лес 60 д 1506 с. Шифр М-18с. [В-4]
278. **Михайловская**, пустошь Вышегородского стана, владение церкви Рождества села Ильинского, межевал 16 мая 1767 г. Лодыгин. Сенной покос 19 д 1200 с, болот 1656 с, дороги 900 с, всего 20 д 1356 с. Шифр М-5с. [Ж-6]
279. **Михайловское**, село Повельского стана, владение лейб гвардии поручика Андрея Ивановича Щепотьева жены Анны Алексеевны, межевал 24 октября 1767 г. Коптев. Пашня 267 д 1620 с, лес 13 д 1154 с, сенной покос 61 д 1138 с, селение 15 д 658 с, дороги 4 д 300 с, реч. и болот 1 д 568 с, всего 363 д 638 с, душ в селе 58, в деревне Рогове 20. Шифр М-4с. [Е-7]
280. **Михалево**, пустошь Повельского стана, владение коллежского ассесора Антипы Кононовича Нагибина жены Прасковьи Андреевны, в споре с надворным советником Алексеем Ивановичем Лопухиным, межевал 27 октября 1766 г. Коптев. Пашня 4 д 1920 с, сенной покос 4 д 268 с, лес 69 д 2339 с, дороги 162 с, пруд и болото 5 д 1135 с, всего 84 д 1024 с. Шифр М-2с. [Д-5]
281. **Мокрово**, пустошь стана Радонеж и Бели, владение вдовы, бригадирши Ирины Васильевны Алексеевой, межевал 12 августа 1768 г. Янкуватов. Лес 79 д 2007 с, сенной покос 7 д 938 с, реч. 151 с, всего 87 д 696 с. Шифр М-27с. [З-8]
282. **Моньяково**, пустошь Вышегородского стана, понятия и сторонние люди показали, что оною частью из давних лет никто не владеет, прежде была помещика Батюшкова, межевал 5 мая 1768 г. Вешняков. Лес 9 д 708 с. Шифр М-13с. [З-5]
283. **Морозово**, село Вышегородского стана, общее владение надворного советника Федора Петровича и подпоручиков Сергея Семеновича и Михаила Александровича Тухачевских, межевал 27 июля 1769 г. Головачев. Пашня 231 д 470 с, сенной покос 21 д 331 с, лес 203 д 266 с, селение 8 д 2294 с, дороги 3 д 485 с, реч. 7 д 202 с, всего 474 д 1648 с, душ 78. Шифр М-29с. [И-6]
284. **Москвино**, пустошь Повельского стана, владение Коллегии экономии, ранее Рождественского девичьего монастыря, межевал 12 октября 1767 г. Коптев. Пашня 26 д 1690 с, лес 124 д 1405 с, сенной покос 54 д 1178 с, дороги 1 д 1160 с, болот и реч. 136 д 1789 с, всего 344 д 22 с. Шифр М-3с. [Д-6]
285. **Мостищи**, пустошь Повельского стана, владение вдовы, секретарши Пелагеи Михайловны Масленковой, в споре с генералом майором Александром Васильевичем Апочининым, межевал 23 сентября 1769 г. Андроников. Лес 41 д 2283 с. Шифр М-20с. [Г-6]
286. **Мостовка**, луг Повельского стана, владение Коллегии экономии, ранее Спаса Нового монастыря, межевал 8 июня 1767 г. Коптев. Лес 4 д 168 с, сенной покос 69 д 552 с, реч. и болот 12 д 1638 с, всего 85 д 2358 с. Шифр Л-7с. [Д-6]
287. **Мохнево, Можнево тож**, пустошь Вышегородского стана, владение князя Андрея Даниловича Друцкого жены Варвары Ивановны, межевал 7 июля 1770 г. Палянской. Лес 33 д 980 с, дороги 660 с, овраг 130 с, всего 33 д 1770 с. Шифр М-14с. [З-4]
288. **Муравьево**, пустошь Повельского стана, владение действительной статс дамы, графини Екатерины Ивановны Разумовской, при начатии межевания граф Иван Симонович Гендриков, лейб гвардии Конного полка поручика Алексея Ивановича Хитрова вдова Степанида Алексеевна и малолетняя девица Анна Петровна Толстая объявили, что оная пустошь их, межевал 29 августа 1769 г. Андроников. Лес 654 д 950 с, бол. дорога 23 д 300 с, всего 677 д 1250 с. Шифр М-19с. [Г-5]
289. **Муравьевка**, пустошь Повельского стана, владение Коллегии экономии, ранее Дмитровского Борисоглебского монастыря, межевал 8 июня 1767 г. Лодыгин. Сенной покос 11 д 800 с, лес 15 д 1200 с, дороги 704 с, всего 27 д 304 с. Шифр М-6с. [Ж-5]
290. **Муханова**, деревня Каменского стана, владение секунд майора, князя Андрея Даниловича



Друцкого жены, княгини Варвары Ивановны, межевал 24 мая 1768 г. Андроников. Пашня 36 д 238 с, сенной покос 3 д 1300 с, селение 1 д 1800 с, дороги 630 с, реч. 700 с, всего 41 д 2268 с, душ 12. Шифр М-15с. [3-4,5]

291. **Мышенково**, сельцо Вышегородского стана, общее владение действительной статс дамы, генерал фельдмаршалыши Аграфены Леонтьевны Апраксиной и действительного статского советника Михаила Михайловича Салтыкова, межевал 23 августа 1767 г. Лодыгин. Пашня 202 д 865 с, лес 900 д, сенной покос 50 д, селение 13 д 1200 с, дороги 4 д 1200 с, реч. 4 д 2136 с, всего 1175 д 601 с, душ в сельце 9, в деревне Попадьяне 43, в деревне Жукове 55. Шифр М-7к. [3-4]

292. **Мясниково**, пустошь Каменского стана, владение церкви Михаила Архангела села Турбачева, межевал 28 сентября 1769 г. Байер. Мелкий пашенный лес 9 д 520 с, сенной покос 3 д 342 с, реч. 600 с, всего 12 д 1462 с. Шифр М-33с. [Ж-2]

293. **Нагаево**, пустошь Повельского стана, владение вдовы, порутчицы Стефаниды Алексеевны Хитровой, в споре с вдовой, подполковницей Насатасьей Михайловной Вельяминовой Зерновой, межевал 31 августа 1769 г. Апочинин. Лес 117 д 2196 с, сенной покос 17 д 123 с, дороги 1 д 48 с, реч. 956 с, всего 136 д 923 с. Шифр Н-14с. [Б-4]

294. **Нагорное**, сельцо Московского уезда, стана Радонеж и Бели, владение секретаря Розыскной экспедиции, коллежского секретаря Дмитрия Аверкиевича Аверкиева, межевал 28 августа 1768 г. Янкуватов. Селение 6 д 918 с, пашня 33 д 1003 с, лес 70 д 1303 с, дороги 1 д 2100 с, реч. 1 д 15 с, всего 113 д 101 с, душ 8. Шифр Н-18с. [3-9]

295. **Назарово**, пустошь Повельского стана, владение Коллегии экономии, ранее Спаса Нового монастыря, межевал 13 июня 1767 г. Коптев. Пашня 68 д 1511 с, перелог и лесная мелкая поросль 8 д 1382 с, лес 74 д 397 с, сенной покос 14 д 464 с, дороги 2 д 1590 с, реч. и болот 1 д 974 с, всего 189 д 1518 с. Шифр Н-3с. [Д-6]

296. **Налескино**, пустошь Каменского стана, владение коллежского советника Федора Прокофьевича Булыгина жены Натальи Афонасьевны, в споре с князем Иваном Петровичем Оболенским, межевал 5 августа 1769 г. Байер. Пашня 4 д 748 с, сенной покос 1650 с, лес мелкий пашенный 18 д 1445 с, всего 23 д 1443 с. Шифр Н-15с. [Ж-3]

297. **Настасьина**, деревня Каменского стана, владение Коллегии экономии, межевал 6 октября 1766 г. Лодыгин. Пашня 376 д, сенной покос 42 д, селение 21 д, бол. дорога 4 д 1800 с, дороги 3 д 300 с, реч. 3 д 1046 с, всего 450 д 746 с, душ в де-

ревнях: Настасьина – 132, Муравьева – 64, Дуброва – 15. Шифр Н-1с. [Е-5]

298. **Непешно**, сельцо Повельского стана, владение секунд майора Сергея Степановича Колчицкого, межевал 13 мая 1767 г. Коптев. Пашня 136 д 1275 с, перелог и лесная мелкая поросль 32 д 1126 с, лес 81 д 1328 с, сенной покос 91 д 1323 с, селение 8 д 432 с, дороги 1 д 19 с, реч. и болот 44 д 1331 с, всего 395 д 2034 с, душ в сельце нет, деревня Честнова – 52. Шифр Н-2к. [Д-6]

299. **Нестеровская**, деревня Каменского стана, владение Коллегии экономии, ранее Николаевско-го Песношского монастыря, межевал 25 сентября 1769 г. Байер. Пашня 291 д 1716 с, лес 17 д 1392 с, сенной покос 25 д 1538 с, селение 4 д 377 с, дороги 3 д 1650 с, пруд 704 с, реч. 1 д 1400 с, всего 344 д 1577 с, душ 19. Шифр Н-9с. [Е-3]

300. **Нефедиха**, деревня Каменского стана, владение главного лекаря Федора Андреевича Смирнова жены его Аграфены Васильевны, межевал 8 июня 1770 г. Головачев. Пашня 27 д, сенной покос 10 д, лес 4 д, селение 1 д 132 с, реч. 10 д, всего 52 д 132 с, душ 18. Шифр Н-20с. [К-4]

301. **Никитина**, деревня Повельского стана, владение Коллегии экономии, ранее Московско-го Успенского собора, межевал 13 октября 1770 г. Андроников. Пашня 70 д 307 с, сенной покос 7 д, лес 284 д 332 с, селение 4 д 900 с, дороги 1710 с, реч. 1 д 1350 с, всего 367 д 2199 с, душ 20. Шифр Н-7с. [Д-8]

302. **Никиткино**, пустошь Повельского стана, владение Коллегии экономии, межевал 30 мая 1770 г. Андроников. Пашня 12 д 2038 с, лес и сенной покос 68 д 1049 с, сенной покос 3 д 2200 с, реч. 350 с, всего 85 д 837 с. Шифр Н-12с. [Г-5]

303. **Никольское**, сельцо Повельского стана, владение генерала майора Ивана Федоровича Голицына, межевал 23 июля 1768 г. Андроников. Пашня 26 д 1645 с, сенной покос 22 д 906 с, селение 14 д 284 с, болот 141 д 139 с, дороги 1 д 1551 с, реч. 1975 с, лес 291 д 896 с, всего 554 д 203 с, душ 30. Шифр Н-11к. [Г-5]

304. **Никольское, Горы тож**, село Каменского стана, владение гвардии капитана Петра Михайловича Власова, межевал в 1770 г. Байер. Пашня 81 д 820 с, лес 338 д 1345 с, сенной покос 42 д 240 с, селение 13 д 1726 с, дороги 2 д 2100 с, реч. 8 д 1456 с, всего 487 д 487 с, душ 8. Шифр Н-16к. [3-3]

305. **Никулино**, пустошь Вышегородского стана, владение Порохового завода и Полотняной фабрики содержательниц, девиц Анны и Елизаветы Гавриловых дочерей Клоевых, межевал 28 сен-



тября 1769 г. Головачев. Сенной покос 2 д 1683 с, лес 58 д 300 с, дороги 1680 с, реч. 460 с, всего 61 д 1723 с. Шифр Н-19с. [И-5]

306. **Никульское**, село Вышегородского стана, владение маиорши Анны Андреевны Вердеревской, межевал 19 августа 1769 г. Головачев. Пашня 231 д 1138 с, сенной покос 16 д 479 с, лес 199 д 1994 с, селение 19 д 2112 с, бол. дорога 11 д 1438 с, дороги 3 д 2286 с, реч. 18 д 669 с, всего 497 д 516 с, душ в селе нет, по деревням: Гулякова 20, Полуподосинки 45, Горки 17. Шифр Н-17с. [З-6,И-6]

307. **Новлино**, сельцо Повельского стана, владение капитана Петра Петровича Хитрова и вдовы Авдотьи Тулубьевой, межевал 2 октября 1768 г. Андроников. Пашня 80 д 1213 с, лес 61 д 1745 с, селение 2000 с, по болоту мелкий лес 16 д 1230 с, дороги 1 д 450 с, всего 160 д 1838 с, душ 5. Шифр Н-10с. [Г-3]

308. **Новое**, село Каменского стана, владение вдовы, фабрикантши Настасьи Ильиничны и дочерей ее, девиц Елены, Анны и Елизаветы Гавриловых дочерей Клюевых, межевал 11 сентября 1767 г. Лодыгин. Пашня 455 д, лес 112 д, сенной покос 43 д 1200 с, селение 30 д 1800 с, дороги 3 д 1530 с, реч. 1912 с, всего 645 д 1642 с, душ 84. Шифр Н-5с. [Ж-4]

309. **Новоникольское**, село Повельского стана, владение генерала аншефа, действительного камергера и ковалера, графа Ивана Симоновича Гендрикова, межевал 2 сентября 1769 г. Апочинин. Пашня 159 д 152 с, лес 996 д 1378 с, селение 5 д 2220 с, бол. дорога 17 д 2280 с, дороги 6 д 978 с, реч. и болот 57 д 2130 с, всего 1771 д 2138 с, душ 80. Шифр Н-13с. [В-4]

310. **Новоспаское**, Григорово тож, сельцо Вышегородского стана, владение порутчицы Анны Семеновны Лужиной, межевал 15 ноября 1767 г. Лодыгин. Пашня 241 д ..., лес 77 д 2070 с, сенной покос 16 д 600 с, селение 9 д 457 с, реч. 5 д 500 с, дороги 2 д 1909 с, всего 316 д 2231 с, душ в сельце 16, деревня Муханова 45. Шифр Н-8с. [З-5]

311. **Новоспаское**, Дуденево тож, село Вышегородского стана, владение комиссара Василия Васильевича Головина, межевал 22 октября 1767 г. Лодыгин. Пашня 424 д 1789 с, сенной покос ... 1752 с, лес 253 д 1195 с, селение 26 д 1195 с, дороги 6 д 608 с, реч. 22 д 1062 с, всего 934 д 344 с, душ в селе 52, по деревням: Голявина 52, Медветки 33, Целеева 40. Шифр Д-13к. [З-5]

312. **Носково**, сельцо Повельского стана, владение тайного советника Сергея Ивановича Измайлова, межевал 23 сентября 1768 г. Андроников. Пашня 67 д 1910 с, сенной покос 4 д 744 с, лес

86 д 1376 с, селение 2 д 1344 с, дороги и реч. 1 д 1652 с, всего 162 д 2226 с, душ 22. Шифр Н-6с. [Д-7]

313. **Облетково**, пустошь Повельского стана, владение Московской Переславской ямской слободы ямщиков, межевал 25 мая 1767 г. Коптев. Пашня 145 д 554 с, лес 26 д 1732 с, сенной покос 42 д 198 с, бол. дорога 6 д 1325 с, дороги 1176 с, реч. и болот 8 д 978 с, всего 229 д 1763 с. Шифр О-3с. [Д-5,6]

314. **Оборино**, пустошь Инобожского стана, владение покойного действительного статского советника Андрея Григорьевича Щербинина жены Марьи Ермолаевны, о которой спорит надворный советник Яков Иванович Юрьев, межевал 7 октября 1769 г. Каверин. Лес 16 д 2282 с. Шифр О-9с. [Ж-9]

315. **Обухово**, пустошь Каменского стана, владение князя Петра Никитича Трубецкого, межевал 5 июля 1770 г. Бирюлев. Лес 29 д 2108 с. Шифр О-16с. [И-3]

316. **Овчинки**, пустошь Вышегородского стана, владение действительного статского советника Андрея Ивановича Молчанова, межевал 19 августа 1769 г. Каверин. Сенной покос 3 д 500 с, лес 43 д 45 с, реч. 1870 с, всего 46 д 1415 с. Шифр О-11с. [Ж-7]

317. **Огурино**, пустошь Вышегородского стана, владение Коллегии экономии, ранее Синодального ведомства, межевал 27 сентября 1769 г. Головачев. Сенной покос 6 д 2000 с, лес 189 д 1462 с, дороги 2395 с, болот и реч. 1 д 125 с, всего 198 д 1182 с. Шифр О-15с. [И-5]

318. **Одинцово**, сельцо Повельского стана, владение коллежского архивариуса Дмитрия Гурьевича Чурашева, межевал 14 августа 1766 г. Коптев. Пашня 59 д 950 с, лес 17 д 120 с, сенной покос 12 д 2056 с, селение 2 д 1600 с, дороги 5 д 1560 с, реч. 1 д 795 с, всего 98 д 2281 с, душ 8. Шифр О-2с. [Ж-6]

319. **Озерцкое**, село Инобожского стана, владение Коллегии экономии, ранее Троице Сергиевой лавры, межевал 15 мая 1769 г. Каверин. Пашня 3811 д 1329 с, сенной покос 604 д 1560 с, лес 6572 д 192 с, селение 234 д 1228 с, бол. дорога 84 д 900 с, дороги 49 д 1800 с, реч. 182 д 1858 с, церкви и кладбища 850 с, всего 11440 д 118 с, душ: Озерцкое 143, Вишенки 61, Платонова 87, Лебедева 44, Святогорова 31, Бошлаева 14, Житина 54, Лехково 22, Желтикова 33, Кудрина 64, Стройкова 19, Новинки 26, Лазарева 16, Варахобина 69, Псарева 53, Захарьина 62, Чурилкова 22, Воронцова 73, Битякова 62. Шифр О-8к. [Ж-8]



320. **Окоемово**, пустошь Каменского стана, владение разсыльщиков Дмитровской воеводской канцелярии, межевал 23 июня 1770 г. Байер. Пашня 29 д 473 с, сенной покос 4 д 400 с, дороги 600 с, реч. 850 с, всего 33 д 2323 с. Шифр О-14с. [З-3]

321. **Окулова**, деревня Повельского стана, владение Коллегии экономии, ранее Кириллова Белозерского монастыря, межевал 10 июля 1769 г. Андроников. Пашня 11 д 292 с, лес 32 д 1266 с, селение 1800 с, сенной покос 2200 с, дороги 960 с, реч. 220 с, всего 43 д 1938 с, душ 12. Шифр О-12с. [Г-4]

322. **Окулово**, сельцо Повельского стана, владение покойного тайного советника, егермейстера и ковалера Петра Никитича Хитрова его покойной дочери, девицы Анны Петровны, межевал 12 августа 1766 г. Коптев. Пашня 53 д 399 с, лес 35 д 800 с, сенной покос 33 д 1200 с, селение 1 д 280 с, дороги 1 д 920 с, болот и реч. 2 д 326 с, всего 130 д 1525 с, душ 9. Шифр О-1с. [Ж-6]

323. **Ольявидово**, село Повельского стана, владение Коллегии экономии, ранее Троице Сергиевой лавры, межевал 11 сентября 1767 г. Коптев. Пашня 1794 д 986 с, лес 1913 д 682 с, перелог и лесная мелкая поросль 439 д 548 с, сенной покос 1051 д 1670 с, селение 98 д 1050 с, дороги 42 д 628 с, реч. ..., всего ..., душ в селе 124, по деревням: Тимошкина 106, Окулова 79, Горы 45, Карцова 63, Савина 120, Колотилова 69, Яковлева 18, Мартинова 54, Слободищева 121, Измайлова 29, Жестылева 69, Торговцова 41. Шифр О-7к. [Г-7]

324. **Орево**, сельцо Повельского стана, владение премьер-майора Платона Ивановича Орлова, поручика Александра Ивановича Чашникова, межевал 16 июля 1768 г. Андроников. Пашня 143 д...с, лес 143 д 2050 с, сенной покос 52 д 1963 с, селение 5 д 2370 с, дороги 1776 с, болот 57 д 887 с, пруд 942 с, всего 404 д...с, душ 37. Шифр О-5с. [Д-4]

325. **Орудьево**, село Повельского стана, владение Коллегии экономии, ранее Спаса Нового монастыря, межевал 19 мая 1767 г. Коптев. Пашня 264 д 1802 с, перелог и лесная мелкая поросль 5 д 987 с, лес 72 д 193 с, сенной покос 95 д 1294 с, селение 24 д 2020 с, бол. дорога 20 д 2286 с, дороги 2 д 1146 с, реч. и болот 405 д 285,5 с, всего 890 д 2093,5 с, душ 118. Шифр А-2к. [Д-5]

326. **Осташево**, пустошь Каменского стана, владение действительного статского советника Михаила Михайловича Салтыкова, межевал 24 мая 1768 г. Андроников. Лес 55 д 1195 с, сенной покос 933 с, всего 55 д 2128 с. Шифр О-4с. [З-4]

327. **Островок**, пустошь Инобожского стана, владение Коллегии экономии, ранее Рождественско-

го девичьего монастыря, межевал 2 октября 1769 г. Каверин. Пашня 35 д 393 с, сенной покос 9 д 500 с, реч. 1200 с, всего 45 д 2093 с. Шифр О-10с. [Е-9]

328. **Осяпино**, пустошь Повельского стана, владение Коллегии экономии, ранее Кириллова Белозерского монастыря, межевал 18 июня 1769 г. Андроников. Лес и сенной покос 919 д 1874 с. Шифр О-13к. [В-3]

329. **Очево**, сельцо Повельского стана, владение коллежского советника Василия Васильевича Данилова, вдовы, секретарши Пелагеи Михайловны и детей ее, артиллерии подпоручика Григория и правительствующего Сената канцеляриста Дмитрия Петровых детей Маслениковых, межевал 13 июля 1768 г. Андроников. Пашня 59 д 482 с, лес 45 д 1624 с, сенной покос 29 д 120,5 с, селение 3 д 294,5 с, дороги 1 д 705 с, реч. и болот 61 д 541 с, всего 199 д 1367 с, душ 35. Шифр О-6с. [Г-5]

330. **Павликово**, пустошь Повельского стана, владение князя Ивана Федоровича Голицына, межевал 6 октября 1767 г. Коптев. Лес 104 д 1692 с, сенной покос 38 д 642 с, дороги 546 с, реч. 1 д 426 с, всего 144 д 906 с. Шифр П-6с. [Д-6,Е-6]

331. **Падино**, пустошь Каменского стана, владение Казенного ведомства, межевал в 1766 г. Коптев. Пашня 49 д 2101 с, сенной покос 5 д 100 с, дороги 1800 с, овраги 375 с, всего 55 д 1976 с. Шифр П-13с. [Ж-4]

332. **Падищево**, пустошь Вышегородского стана, владение подпрапорщика Ивана Алексеевича Бибилова с братьями, межевал 6 октября 1769 г. Головачев. Пашня 4 д 131 с, сенной покос 5 д 164 с, лес 31 д 2100 с, перелог и лесная мелкая поросль 10 д 65 с, дороги 960 с, реч. 400 с, всего 51 д 1420 с. Шифр П-40с. [И-5]

333. **Панютино**, пустошь Повельского стана, владение разсыльщиков Дмитровской воеводской канцелярии, межевал 14 августа 1769 г. Андроников. Лес и сенной покос 12 д 603 с. Шифр П-27с. [Г-5]

334. **Папертниково**, сельцо Московского уезда, владение действительного тайного советника, камергера и ковалера Ивана Анофриевича Брынкина, межевал 7 августа 1767 г. Травин. Пашня 26 д 1600 с, лес 252 д 1446 с, сенной покос 10 д, селение 4 д 400 с, дороги 3 д 450 с, реч. 2 д 580 с, всего 298 д 2076 с, душ 22. Шифр П-39с. [И-9]

335. **Папино**, пустошь Повельского стана, общее владение бригадира Афонасия Саввича Ангустова, майора Алексея Матвеевича Жемчужникова, ротмистра Никифора Васильевича Александрова, дворянина Ивана Алексеевича Ангустова, вдовы, поручицы Елены Ивановны Зиновьевой, секретарши Елены Матвеевны Львовой, межевал 22 августа



1769 г. Апочинин. Пашня 7 д 583 с, лес 76 д 2224 с, сенной покос 58 д 218 с, дороги 2370 с, всего 153 д 595 с. Шифр П-3с. [Б-5]

336. **Парамоново**, сельцо Вышегородского стана, владение Коллегии экономии, межевал 10 мая 1768 г. Вешняков. Пашня 48 д 2164 с, лес 62 д 90 с, сенной покос 57 д 2324 с, селение 1 д 1590 с, дороги 1 д 176 с, реч. и болот 3 д 2356 с, всего 175 д 2310 с, душ 22. Шифр П-22с. [З-5]

337. **Парфеновка**, деревня Повельского стана, владение князя Алексея Алексеевича Долгорукова, межевал 3 августа 1769 г. Апочинин. Пашня 13 д 1728 с, лес 563 д 974 с, сенной покос 85 д 2020 с, селение 1 д 240 с, дороги 1 д 1452 с, реч. 1 д 22 с, болот 43 д 926 с, всего 710 д 162 с, душ 9. Шифр П-31с. [Б-5]

338. **Перемилово**, село Повельского стана, владение действительной статс дамы, генерал фельдмаршалши Аграфены Леонтьевны Апраксиной и действительного статского советника Михаила Михайловича Салтыкова, межевал 23 августа 1766 г. Коптев. Пашня 184 д 2227 с, лес 77 д 2200 с, сенной покос 154 д 1247 с, селение 9 д 180 с, дороги 3 д 550 с, реч. и болот 3 д 2214 с, всего 433 д 1418 с, душ 65. Шифр П-5с. [Ж-5]

339. **Пересветово**, село Повельского стана, владение действительной статс дамы, графини Екатерины Ивановны Разумовской, межевал 31 июля 1766 г. Лодыгин. Пашня 832 д, лес 380 д, сенной покос 136 д, селение 40 д, бол. дорога 8 д 408 с, дороги 14 д реч. и болот 206 д, всего 1616 д 408 с, душ в селе 168, по деревням: Прудцы 110, Шелепина 62, Сенчикова 32. Шифр П-4к. [Д-6]

340. **Пески**, сельцо Каменского стана, прежде было за ротмистром Андреем Ивановичем Мармоцким, межевал 25 июня 1770 г. Головачев. Пашня 85 д, сенной покос 7 д, лес 124 д, селение 4 д, дороги 2 д 2290 с, реч. 9 д, всего 231 д 2290 с, душ 19. Шифр П-45с. [И-3]

341. **Пестово**, пустошь Каменского стана, владение вдовы, княгини Александры Яковлевны Грузинской, межевал 10 июля 1770 г. Головачев. Лес 5 д 1864 с. Шифр П-46с. [И-3]

342. **Петелиха**, пустошь Повельского стана, владение князя Алексея Алексеевича Долгорукова, межевал в октябре 1769 г. Апочинин. Лес 18 д 9 с, сенной покос 2 д 100 с, всего 20 д 109 с. Шифр П-30с. [Б-4]

343. **Петраково**, сельцо Повельского стана, владение ротмистра Никифора Васильевича Александрова, вдовы Елены Матвеевны Денисьевой, манора Алексея Матвеевича Жемчужникова, бре-

гадира Афонасия Саввича и прапорщика Ивана Алексеевича Ангустовых, вдовы Елены Ивановны Зиновьевой, вдовы Пелагеи Ивановны Шокуровой, межевал 12 июля 1768 г. Андроников. Пашня 187 д 1794 с, сенной покос 9 д 2093 с, селение 7 д 1902 с, дороги 1 д 2277 с, болот 335 д 1337 с, всего 542 д 2203 с, душ 107. Шифр П-15с. [Д-4]

344. **Петряево**, пустошь Каменского стана, владение князя Петра Никитича Трубецкого, межевал 5 июля 1770 г. Бирюлев. Лес 152 д 1590 с. Шифр П-43с. [И-3]

345. **Пехова**, деревня Повельского стана, владение Коллегии экономии, ранее Кириллова монастыря Белозерского, межевал 28 июня 1769 г. Андроников. Пашня 21 д 1385 с, лес и сенной покос 136 д 424 с, селение 1 д 1036 с, дороги 2185 с, реч. 450 с, всего 159 д 1170 с, душ 10. Шифр П-25с. [Г-4]

346. **Пигалево**, пустошь Вышегородского стана, владение графа Петра Семеновича Салтыкова, межевал 10 сентября 1769 г. Головачев. Лес 57 д 1329 с. Шифр П-42с. [И-5]

347. **Пищалино**, сельцо Московского уезда, владение порутчика, князя Андрея Сергеевича Львова, межевал 5 сентября 1768 г. Янкуватов. Селение 5 д 714 с, сенной покос 11 д 130 с, пашня 132 д 2230 с, лес 144 д 1832 с, реч. и болот 16 д 2300 с, дороги 8 д 1200 с, всего 379 д 1206 с, душ 72. Шифр П-35с. [З-8]

348. **Пищальники**, луг Каменского стана, владение покойного Петра Никитича Хитрова дочери покойной Анны, а ныне по наследству братьев ее родных, капитана Петра, артиллерии сержантов Сергея, Федора и лейб гвардии Конного полка рейтара Никиты Петровичей Хитровых, межевал 26 июля 1766 г. Коптев. Сенной покос 18 д 1383,5 с, реч. 1260 с, всего 19 д 243,5 с. Шифр Л-1с. [Ж-5]

349. **Плотникова**, деревня Каменского стана, владение подполковника, князя Николая Володимировича Долгорукова жены Екатерины Андреевны и маиора Алексея Алексеевича Власова жены Александры Давыдовны, межевал 23 июня 1770 г. Андроников. Пашня 74 д 1564 с, сенной покос 5 д 1500 с, селение 2 д 2118 с, дороги 1224 с, реч. 1 д 150 с, всего 84 д 1756 с, душ 24. Шифр П-48с. [Ж-2]

350. **Плотовцово**, пустошь Каменского стана, владение Дмитровской воеводской канцелярии, межевал 14 июля 1770 г. Байер. Пашня 21 д 1067 с, сенной покос 3 д 2150 с, дороги 450 с, реч. 325 с, всего 25 д 1597 с. Шифр П-34с. [Ж-3,3-3]

351. **Подвязье**, пустошь Вышегородского стана, владение комиссара Василия Васильевича



Головина, межевал в 1769 г. Головачев. Сенной покос 4 д 777 с, лес 33 д 32 с, дороги 1110 с, реч. 410 с, всего 37 д 2329 с. Шифр П-41с. [И-5]

352. **Подлипище**, село Повельского стана, владение покойного тайного советника, егермейстера и ковалера Петра Никитича Хитрова покойной дочери, девицы Анны, ныне по наследству братьев ее родных, капитана Петра, артиллерии сержантов Сергея и Федора, лейб гвардии Конного полка рейтара Никиты Петровых детей Хитровых, межевал 15 июля 1766 г. Коптев. Пашня 116 д 1934 с, перелог и лесная мелкая поросль 7 д 600 с, лес 44 д 642 с, сенной покос 29 д 540 с, селение 8 д 1168 с, бол. дорога 3 д 704 с, дороги 3 д 360 с, реч. и болот 7 д 673 с, всего 219 д 1821 с, душ 58. Шифр П-2с. [Ж-5]

353. **Подмошье**, село Каменского стана, владение Коллегии экономии, ранее Московского Вознесенского монастыря, межевал 18 сентября 1766 г. Квашнин Самарин. Пашня 680 д 1682 с, сенной покос 58 д 2310 с, лесная мелкая поросль 208 д 1008 с, селение 56 д 1812 с, бол. дорога 21 д 600 с, дороги 8 д 1810 с, реч. и болот 1829 д 992 с, всего 2864 д 614 с, душ в селе 272, по деревням: Зверкова 197, Горшкова 83, Савелова 84, Матвеева 122, Муравьева 64, Настасьина, Дуброва 15. Шифр П-14к. [Е-4]

354. **Подчерково**, пустошь Каменского стана, владение Коллегии экономии, ранее Троице Сергиевой лавры, межевал 5 июня 1768 г. Андроников. Пашня 26 д, лес 39 д, дороги 205 с, реч. 1 д 2043 с, всего 66 д 2248 с. Шифр П-23с. [Ж-3]

355. **Подчерково**, село Повельского стана, владение Коллегии экономии, ранее Троице Сергиевой лавры, межевал 4 июля 1766 г. Коптев. Пашня 449 д 486 с, перелог и лесная мелкая поросль 267 д 1364,5 с, лес 184 д 1486 с, сенной покос 86 д 124 с, селение 14 д 1695 с, дороги 4 д 340 с, бол. дорога 26 д 340 с, реч. и болот 410 д 2279 с, церковь 1 д 258 с, кладбище 900 с, пашня и сенной покос к церкви 33 д, всего 1443 д 914 с, душ в селе 129, в деревне Татищеве 104. Шифр П-1к. [Е-6]

356. **Покровское, Тешилово тож**, село Московского уезда, стана Радонеж и Бели, владение генерала аншефа, егермейстера, действительного камер гера и разных орденов ковалера Семена Кирилловича Нарышкина, межевал 18 августа 1768 г. ... Селение 42 д 648 с, пашня 1634 д 426 с, лес 786 д 1128 с, сенной покос 25 д 839 с, дороги 4 д 100 с, реч. 2 д 1352 с, всего 2394 д 2093 с, душ в селе 48, по деревням: Фофанова 11, Васкова 91, Люшкина 8, Уголки 129, Иванкова 88. Шифр П-37к. [З-8]

357. **Полутино**, пустошь Каменского стана, владение графа Петра Борисовича Шереметева, межевал 11 сентября 1767 г. Лодыгин. Сенной покос 1 д, лес 36 д 1200 с, дороги 1 д, рывтины 578 с, всего 83 д 1778 с. Шифр П-12с. [Ж-4]

358. **Полуткино**, пустошь Повельского стана, владение секунд маиора Сергея Степановича Карницкого, межевал 21 октября 1770 г. Андроников. Лес 120 д 1364 с. Шифр П-28с. [Г-6]

359. **Полие**, пустошь Повельского стана, владение надворного советника Алексея Ивановича Лопухина, межевал 10 сентября 1769 г. Андроников. Лес 66 д 110 с. Шифр П-26с. [В-4]

360. **Поповка**, сельцо Каменского стана, владение отставного гвардии капрала Алексея Алексеевича Чаплина, межевал 15 июня 1770 г. Головачев. Пашня 63 д 2345 с, сенной покос 25 д, лес 64 д 2060 с, селение 3 д 402 с, дороги 1 д 510 с, реч. 2 д 300 с, всего 160 д 717 с, душ 32. Шифр П-44с. [К-3]

361. **Потачево**, пустошь Каменского стана, владение Коллегии экономии, межевал 13 мая 1768 г. Вишняков. Пашня 3 д 600 с, лес 69 д 258 с, всего 72 д 852 с. Шифр П-10с. [З-4]

362. **Преображенской**, погост Повельского стана, владение церкви Преображения Господня что в Мамошках на речке Куньемке внутри дач села Гари, межевал 19 октября 1769 г. Андроников. Пашня 24 д 1371 с, лес 53 д 842 с, сенной покос 4 д 1400 с, селение 2 д 1133 с, кладбище 1008 с, дороги 1180 с, реч. 1090 с, всего 86 д 824 с. Шифр П-29с. [В-4]

363. **Преснецово**, пустошь Каменского стана, владение Коллегии экономии, ранее Троице Сергиевой лавры, межевал 14 сентября 1769 г. Байер. Пашня 47 д 2164 с, лес 22 д 1803 с, сенной покос 7 д 800 с, дороги 1650 с, реч. 1910 с, всего 79 д 1127 с. Шифр П-24с. [Ж-3]

364. **Притыкино**, сельцо Вышегородского стана, владение лейб гвардии Семеновского полка адъютанта Матвея Петровича Ржевского, межевал 26 мая 1768 г. Каверин. Пашня 36 д 2072 с, сенной покос 6 д 1964 с, лес 21 д 1920 с, селение 1 д 16 с, бол. дорога 2250 с, дороги 1500 с, реч. 1 д, всего 69 д 122 с, душ 25. Шифр П-7с. [Ж-7]

365. **Прудищи**, пустошь Каменского стана, владение маиора Ивана Васильевича Плещеева, межевал 22 июня 1770 г. Бирюлев. Лес 66 д 744 с. Шифр П-47с. [И-3]

366. **Прудищи**, пустошь Каменского стана, владение действительного статского советника Михаила Михайловича Салтыкова, межевал 25 августа 1767 г. Лодыгин. Лес 57 д 1680 с, реч. 435 с, всего 57 д 2115 с. Шифр П-11с. [З-4]



367. **Пряглово**, сельцо Московского уезда, стана Радонеж и Бели, владение Навагинского пехотного полка полковника, князя Семена Борисовича Мещерского, межевал 29 августа 1768 г. Янкуватов. Селение 1320 с, лес 19 д 347 с, пашня 73 д 134 с, дороги 1590 с, реч. 30 с, всего 93 д 1021 с, душ 10. Шифр П-38с. [З-8]

368. **Пугалка**, пустошь Инобожского стана, владение Коллегии экономии, ранее Московского Успенского собора, межевал 5 октября 1770 г. Шевелев. Лесная мелкая поросль 15 д 846 с, сенной покос 2 д 2000 с, реч. 1400 с, всего 18 д 1846 с. Шифр П-20с. [Ж-10]

369. **Пупково**, пустошь Повельского стана, владение ротмистра Никифора Васильевича Александра, вдовы Елены Матвеевны Денисьевой, майора Алексея Матвеевича Жемчужникова, вдовы Пелагеи Ивановны Шокуровой, межевал 14 июля 1768 г. Андроников. Пашня 12 д 1451 с, болот 274 д 1621 с, всего 287 д 672 с. Шифр П-16с. [Д-4]

370. **Пуриха**, деревня Вышегородского стана, владение премьер майора Прохора да капитана Петра Васильевичей Головачевых, межевал 12 ноября 1769 г. Каверин. Пашня 62 д 967 с, лес 26 д 1654 с, сенной покос 13 д 1290 с, селение 1 д 850 с, реч. 1150 с, дороги 2 д 900 с, всего 106 д 2011 с, душ 12. Шифр П-9с. [З-6]

371. **Пустые Горки**, пустошь Московского уезда, стана Радонеж и Бели, владение вдовствующей княгини Ирины Михайловны Юсуповой, межевал 19 июля 1768 г. Янкуватов. Лес 23 д 2016 с. Шифр П-36с. [З-8]

372. **Пушкино**, пустошь Инобожского стана, владение князя Николая Ивановича Трубецкого, межевал 15 июля 1769 г. Шевелев. Пашня 8 д 2108 с, лес 92 д 1450 с, сенной покос 6 д 2000 с, реч. 1600 с, всего 108 д 2358 с. Шифр П-21с. [Ж-9,10]

373. **Пыхина**, деревня Повельского стана, владение Коллегии экономии, ранее Дмитровского Борисоглебского монастыря, межевал 28 октября 1769 г. Шевелев. Пашня 124 д 1018 с, сенной покос 56 д 2310 с, лес 184 д 170 с, реч. и болот 14 д 1940 с, дороги 1 д 1000 с, селение 7 д 1290 с, всего 389 д 528 с, душ 57. Шифр П-19с. [Е-7]

374. **Раменье**, село Дмитровского уезда, владение Коллегии экономии, ранее Донского монастыря, межевал 1 июня 1769 г. Апочинин. Пашня 1194 д 1864 с, лес 15896 д 893 с, сенной покос 2772 д 70 с, селение 39 д 1654 с, бечевник 67 д 2200 с, дороги 50 д 1800 с, реч. и болот 311 д 1629 с, всего 20273 д 1510 с, душ в селе 3, по деревням: Драчева 7, Косилова 13, Ближняя Слободка 47, Устье 30, Карамышева 31, Кулакова 21, Борщова

47, Неронова 22, Быкова 37, Лахтина 21, Глинкова 16, Короваева 40, Кузнечиха 7, Новое Сельцо 26. Шифр Р-7к. [В-3]

375. **Ратаиха**, пустошь Московского уезда, стана Радонеж и Бели, владение отставного прапорщика Алексея Андреевича Суворова, межевал 18 июня 1768 г. Янкуватов. Пашня 3 д 1898 с, лес 327 д 2228 с, дороги 2 д 1200 с, реч. 1105 с, всего 331 д 1726 с. Шифр Р-12с. [З-8]

376. **Реткина**, деревня Повельского стана, владение Коллегии экономии, межевал 27 сентября 1766 г. Лодыгин. Пашня 76 д 800 с, лес 15 д, сенной покос 40 д 1800 с, селение 4 д 600 с, дороги 1 д 750 с, реч. 437 с, всего 137 д 1987 с, душ 39. Шифр Р-2с. [Ж-6]

377. **Реткино**, сельцо Каменского стана, владение вдовы, капитанши Матрены Семеновны Чаплиной, межевал 6 июня 1778 г. Головачев. Пашня 98 д 1014 с, сенной покос 18 д 1800 с, лес 58 д 1999 с, селение 10 д 1910 с, дороги 3 д 1010 с, реч. 8 д 450 с, всего 198 д 1283 с, душ 36. Шифр Р-15с. [К-3]

378. **Речька**, пустошь Повельского стана, владение подпоручика Льва Григорьевича Вахрамеева, межевал 1 июля 1769 г. Апочинин. Пашня 8 д 368 с, лес 234 д 766 с, сенной покос 47 д 472 с, дороги 2 д 1800 с, реч. 265 с, всего 292 д 1271 с. Шифр Р-8с. [Г-3]

379. **Ржавы**, пустошь Повельского стана, владение лейб гвардии капитана поручика Андрея Ивановича Щепотьева жены Анны Алексеевны, межевал 26 мая 1769 г. Андроников. По болоту покосу и мелкого лесу 30 д 1590 с. Шифр Р-3с. [Г-6]

380. **Рогачево**, село Каменского стана, владение Коллегии экономии, ранее Николаевского Песношского монастыря, межевал 26 июня 1766 г. Каверин. Пашня 8168 д 2307 с, лес 1880 д 2008 с, перелог и лесная мелкая поросль 2383 д 399 с, сенной покос 154 д 1029 с, селение 198 д 121 с, бол. дорога 40 д, дороги 72 д 450 с, реч. и болот 3012 д 1319 с, всего 15910 д 433 с, душ в селах: Большое Рогачево 394, Ивановское 110, Гавеново 121, в Подмонастырской слободе 28, по деревням: Александрова 123, Копытова 12, Игнатова 22, Безбородова 31, Кочергина 50, Мурдасова 18, Ширкова 43, Чешкова 96, Сафрыгина 64, Нестерова 19, Поздякова 59, Попиха 138, Черная 63, в сельцах: Васильево 62, Малое Рогачево 123, Поповское 49, Мякоти 54. Шифр Р-9к. [Д-2]

381. **Рогово**, пустошь Каменского стана, владение Коллегии экономии, ранее Николаевского Песношского монастыря, межевал 7 июля 1768 г. Каверин. Пашня 48 д 706 с, сенной покос 9 д 620 с, реч. 1492 с, всего 58 д 418 с. Шифр Р-10с. [Д-1,2]



382. **Рожество**, пустошь Московского уезда, стана Радонеж и Бели, владение Коллегии экономии, межевал 18 августа 1768 г. Янкуватов. Лес 14 д 2328 с, реч. 530 с, всего 15 д 458 с. Шифр Р-13с. [3-9]

383. **Рословцово**, пустошь Каменского стана, владение Порохового завода и Полотняной фабрики содержательниц, девиц Анны и Елизаветы Гавриловых дочерей Ключевых, межевал 16 июня 1769 г. Байер. Пашня 167 д 91 с, лес 14 д 957 с, сенной покос 11 д 1500 с, дороги 1218 с, реч. 977 с, всего 193 д 2343 с. Шифр Р-11с. [3-3]

384. **Роца Государева**, Повельского стана, во владении ни у кого не состоит, межевал 12 июня 1767 г. Коптев. Лес 58 д 1040,5 с, реч. 1264 с, всего 78 д 2304,5 с. Шифр Р-5с. [Д-6]

385. **Ртищево**, село Вышегородского стана, общее владение комиссара Василия Васильевича Головина, Невского пехотного полка подпрапорщика Ивана Алексеевича Бибикова с братьями, секунд-майора Антипы Кирилловича Жегачева, в споре с бригадиром Александром Ивановичем Болтиным, межевал 3 октября 1769 г. Головачев. Пашня 117 д 1045 с, сенной покос 6 д 147 с, перелог и лесная мелкая поросль 107 д 1899 с, лес 154 д 1830 с, селение 5 д 458 с, дороги 2 д 1260 с, реч. и болот 6 д 102 с, всего 399 д 1948 с, душ 47. Шифр Р-14с. [И-5]

386. **Рубленая**, пустошь Каменского стана, владение вдовы, капитанши Матрены Евтифьевны Скворцовой, межевал 8 сентября 1769 г. Байер. Пашня 80 д 936 с, лес 5 д 850 с, сенной покос 8 д 2068 с, дороги 612 с, реч. 130 с, всего 94 д 2196 с. Шифр Р-4с. [Ж-3]

387. **Русаново**, пустошь Повельского стана, владение Коллегии экономии, ранее Спаса Нового монастыря, межевал 14 октября 1767 г. Коптев. Пашня 4 д 550 с, лес 8 д 1532 с, сенной покос 37 д 1038 с, реч. 19 д 1386 с, всего 69 д 2106 с. Шифр Р-1с. [Д-6]

388. **Рычково**, пустошь Повельского стана, владение князя Алексея Алексеевича Долгорукова, межевал 28 мая 1770 г. Андроников. Лес и сенной покос 124 д 396 с. Шифр Р-6с. [В-4]

389. **Сабурово**, село Инобожского стана, владение полковника Алексея Алексеевича Шубина да титулярного советника Дмитрия Петровича Киреевского, межевал в 1769 г. ... Селение 14 д 301 с, пашня 352 д 2207 с, сенной покос 135 д 1500 с, лес 804 д 1838 с, неудобий 16 д 2314 с, душ в селе 65, деревня Алферьева 69. Шифр С-30к. [Е-9]

390. **Савино**, пустошь Каменского стана, владение лейб-гвардии Измайловского полка капитана Михаила Алексеевича Кологривова жены Федосьи

Ивановны, межевал 19 августа 1771 г. Квашинин Самарин. Пашня 38 д 2066 с, лес 91 д 1594 с, сенной покос 4 д 400 с, дороги 1800 с, всего 135 д 1060 с. Шифр С-41с. [Е-3,Ж-3]

390А. **Садки**, пустошь Каменского стана, владение порутчика Андрея Васильева сына Римскаго Корсакова, межевал 8 июля 1770 г. Бирюлев. Лес дровяной и строевой 60 д 74 с, дороги 1020 с, всего 60 д 1094 с. Шифр С-67с. [И-3]

391. **Сазониha**, пустошь Повельского стана, владение князя Алексея Алексеевича Долгорукова, межевал 26 мая 1770 г. Андроников. Лес и сенной покос 65 д 1043 с. Шифр С-55с. [В-4,Г-5]

392. **Сайгатово**, пустошь Повельского стана, владение Коллегии экономии, ранее Медведевой пустыни, межевал 19 сентября 1766 г. Лодыгин. Пашня 4 д, лес 43 д 1840 с, сенной покос 2 д 1892 с, дороги 1460 с, болот 1 д 2000 с, реч. 460 с, всего 53 д 392 с. Шифр С-7с. [Е-6]

393. **Саладырево**, пустошь Московского уезда, стана Радонеж и Бели, владение подпорутчика Федора Федоровича Оладьяна, межевал 10 июня 1769 г. Шелешпанской. Лес 33 д 1379 с. Шифр С-32с. [Ж-8]

394. **Сареево**, пустошь Повельского стана, владение порутчика Ивана Дмитриевича Зыкова, межевал 21 августа 1766 г. Лодыгин. Пашня 2 д, лес 39 д, сенной покос 6 д, дороги 1782 с, всего 47 д 1782 с. Шифр С-9с. [Ж-6]

395. **Сафонтьево**, пустошь Повельского стана, владение Коллегии экономии, межевал 2 сентября 1766 г. Лодыгин. Пашня 36 д, лес и кустарник 130 д, дороги 1 д 1800 с, реч. 1470 с, всего 168 д 870 с. Шифр С-8с. [Ж-6]

396. **Сверчково**, пустошь Вышегородского стана, владение Коллегии экономии, ранее Троице-Сергиевой лавры, межевал 25 сентября 1769 г. Головачев. Лес 105 д 1300 с, дороги 1 д 11 с, всего 106 д 1211 с. Шифр С-62с. [И-6]

397. **Селевкино**, село Вышегородского стана, общее владение полковницы Анны Ивановны Юшковой, капитана Федора Васильевича Ашанина, вдовы, майорши Елены Кирилловны Тихменевой, вдовы Арины Петровны Маш ..., межевал 15 июня 1769 г. Головачев. Пашня 316 д 478 с, сенной покос 78 д 321 с, лес 759 д 120 с, перелог и лесная мелкая поросль 152 д 2370 с, селение 25 д 1272 с, дороги 11 д 167 с, реч. 36 д 787 с, всего 1379 д 1885 с, душ в селе 69, по деревням: Лехкова 22, Карпова 50, Мелихова 50. Шифр С-61к. [И-6]

398. **Селино**, пустошь Вышегородского стана, общее владение комиссара Василия Васильевича Головина, прапорщика Ивана Алексеевича



Бибикова, секунд майора Антипы Кирилловича Жегачева, межевал 29 сентября 1776 г. Головачев. Сенной покос 15 д 2300 с, лес 76 д 552 с, дороги 1 д 1000 с, реч. 1 д 820 с, всего 94 д 2272 с. Шифр С-64с. [И-5]

399. **Селино**, сельцо Вышегородского стана, владение вдовы, капитанши Марфы Петровны Скуратовой, межевал 1 августа 1769 г. Головачев. Пашня 130 д 20 с, сенной покос 7 д 2223 с, лес 12 д 145 с, перелог и лесная мелкая поросль 5 д 1415 с, селение 6 д 1795 с, дороги 2 д 18 с, пруды 4 д 2155 с, всего 169 д 571 с, душ 37. Шифр С-63с. [К-6]

400. **Селино**, сельцо Каменского стана, владение вдовы, капитанши Матрены Евстифеевны Скворцовой, межевал 6 июня 1770 г. Андроников. Пашня 96 д 1845 с, лес 34 д 1724 с, сенной покос 11 д 1000 с, селение 5 д 528 с, дороги 1 д 900 с, реч. 1400 с, всего 150 д 197 с, душ 23. Шифр С-74с. [Ж-2]

401. **Селявино**, сельцо Каменского стана, владение генерала майора Андрея Егоровича Фаминцына, межевал 27 июля 1769 г. Байер. Пашня 50 д 2025 с, лес 181 д 511 с, сенной покос 10 д 2368 с, селение 3 д 1561 с, дороги 1 д 300 с, пруд 379 с, болот 1 д 1839 с, всего 249 д 1783 с, душ 10. Шифр С-38с. [З-3]

402. **Семенщино**, пустошь Повельского стана, владение покойного Петра Никитича Хитрова покойной дочери Анны, ныне по наследству братьев ее, Петра, Сергея, Федора и Николая, межевал 13 октября 1766 г. Коптев. Пашня 1860 с, лес 20 д 1829 с, дороги 48 с, болот 5 д 928 с, всего 26 д 2265 с. Шифр С-20с. [Г-5]

403. **Семенкова**, пустошь Дмитровского уезда, владение Коллегии экономии, межевал 10 августа 1766 г. Лодыгин. Пашня 136 д, лес и кустарник 3 д, сенной покос 3 д, реч. 2266 с, всего 142 д 2266 с. Шифр С-6с. [Е-6]

404. **Семенково**, сельцо Вышегородского стана, владение вдовы, ассесорши Анны Яковлевны Вяземской, межевал 15 октября 1769 г. Головачев. Пашня 295 д 20 с, сенной покос 8 д 331 с, лес 76 д 2344 с, селение 6 д 460 с, дороги 3 д 2098 с, реч. и болот 8 д 2022 с, всего 399 д 75 с, душ в сельце 14, деревня Григорова 31. Шифр С-59с. [И-5]

405. **Семенково**, сельцо Каменского стана, владение вдовы, помещицы Авдотьи Степановны Максимовой, межевал 18 сентября 1769 г. Андроников. Пашня 88 д 1848 с, сенной покос 10 д 50 с, лес 25 д 150 с, селение 1 д 1670 с, дороги 1 д 1530 с, реч. 2200 с, пруд 200 с, всего 128 д 448 с, душ 17. Шифр С-37с. [З-4]

406. **Семеновское**, село Каменского стана, общее владение подполковника, князя Николая

Володимеровича Долгорукова, жены его, княгини Екатерины Андреевны, корнета Василия Тимофеевича Тыртова, капитана Семена Даниловича Посникова, майора Алексея Алексеевича Власова жены Александры Давыдовны, межевал 14 июня 1770 г. Андроников. Пашня 828 д 1378 с, лес 260 д 1716 с, сенной покос 63 д 2300 с, селение 28 д 309 с, дороги 9 д 1200 с, реч. 6 д 300 с, церковь и кладбище 450 с, реч. 3 д 800 с, всего 1200 д 1253 с, душ в селе и трех деревнях 156. Шифр С-72к. [Ж-2]

407. **Семерлино**, село Каменского стана, владение майора, князя Михаила Ивановича Оболенского, межевал 2 июня 1770 г. Байер. Пашня 199 д 569 с, лес 468 д 442 с, сенной покос 88 д 1440 с, селение 12 д 632 с, кладбище 952 с, дороги 9 д 1200 с, пруд 1 д 936 с, болот 76 д 1445 с, реч. 6 д 1316 с, всего 902 д 1620 с, душ в селе 30, деревня Матвейкова 39. Шифр С-69к. [З-2]

408. **Сергейково**, село Вышегородского стана, владение бригадира Александра Саввича Ангустова, межевал 30 апреля 1770 г. Каверин. Пашня 194 д 2104 с, лес 167 д 818 с, сенной покос 40 д 200 с, селение 6 д 1882 с, церковь и кладбище 630 с, дороги 1 д 1650 с, реч. 9 д 2088 с, всего 429 д 2172 с, душ в селе и двух деревнях 68. Шифр С-34с. [З-7]

409. **Серино**, пустошь Каменского стана, владение Коллегии экономии, ранее Троице Сергиевой лавры, межевал 5 сентября 1767 г. Лодыгин. Пашня 140 д, лес 96 д, дороги 1 д 159 с, всего 237 д 159 с. Шифр С-16с. [Ж-4]

410. **Серино**, пустошь Повельского стана, владение порутчика Александра Володимеровича Нарбекова, межевал 4 мая 1770 г. Андроников. Лес 323 д 1816 с. Шифр С-54с. [В-4]

411. **Серково**, сельцо Вышегородского стана, владение действительного статского советника Андрея Ивановича Молчанова, межевал 25 августа 1769 г. Каверин. Пашня 37 д 1567 с, сенной покос 20 д 2100 с, лес 199 д 2193 с, селение 3 д 2097 с, дороги 2 д 1650 с, реч. 2 д 150 с, всего 267 д 157 с, душ в сельце 11, деревня Бабкина 35. Шифр С-33с. [Ж-7]

412. **Серюково**, пустошь Каменского стана, владение помещицы Марьи Федоровны Салтыковой, межевал 21 мая 1768 г. Андроников. Лес 135 д 244 с. Шифр С-14с. [З-4,5]

413. **Сидориха**, пустошь Повельского стана, владение князя Ивана Федоровича Голицына, надворного советника Алексея Ивановича Лопухина, коллежского ассесора Антипы Кононовича Нагибина жены Прасковьи Андреевны, межевал 13 июня 1770 г. Андроников. Сенной покос 2 д 2200 с.



реч. 560 с, лес 62 д 1702 с, всего 65 д 2062 с. Шифр С-21с. [Г-6]

414. **Сидякино**, пустошь Каменского стана, владение Натальи Афонасьевны Булыгиной и князя Ивана Петровича Оболенского, межевал 7 августа 1777 г. Лавров. Пашня 13 д 632 с, лес 3 д 1220 с, сенной покос 4 д 1530 с, дороги 748 с, реч. 265 с, всего 21 д 1895 с. Шифр С-71с. [Ж-3]

415. **Сидякино**, сельцо Повельского стана, владение поручика Александра Васильевича Нарбекова, межевал 28 мая 1770 г. Андроников. Пашня 137 д 2115 с, лес 492 д 1119 с, сенной покос 14 д ... с, селение 7 д 1564 с, дороги 2 д 1500 с, пруд 868 с, болот 664 д ... с, всего 1319 д ... с, душ в сельце 9, деревня Надмошье 70. Шифр С-80к. [Г-4]

416. **Синково**, село Каменского стана, владение Коллегии экономии, ранее Троице Сергиевой лавры, межевал 9 июня 1768 г. Андроников. Пашня 3392 д 1848 с, сенной покос 708 д 194 с, лес 10 д, селение 135 д 1758 с, бол. дорога 37 д 1200 с, дороги 22 д 1020 с, реч. 29 д 117 с, болот 363 д 1043 с, всего 4698 д 2380 с, душ в селе 60, по деревням: Абрамцова 59, Бунятина 174, Горицы 58, Куркова 32, Судникова 56, Насонова 59, Шульгинская 37, Ведерницы 103, Мишнева 73, Иевлева 29, Хватова 56, Лучинская 68, Савельева 57, Поповская 57, Макарова 23. Шифр С-42к. [Е-3]

417. **Сихнева**, деревня Повельского стана, владение капитана, князя Сергея Никитича Долгорукова, межевал 10 сентября 1770 г. Андроников. Пашня 110 д 1325 с, лес 31 д 740 с, сенной покос 23 д 834 с, селение 5 д 2040 с, дороги 1425 с, реч. 3 д 1241 с, всего 175 д 1930 с, душ 62. Шифр С-26с. [Г-8]

418. **Скоблево**, пустошь Лутосенского стана, владение церкви села Лукьянова, межевал 22 июля 1768 г. Байер. Лес 42 д 1938 с, сенной покос 2 д 1495 с, дороги 1 д 281 с, реч. 655 с, всего 46 д 1969 с. Шифр С-73с. [Ж-2]

419. **Скрыплева**, деревня Повельского стана, владение Коллегии экономии, ранее Рождественского девичьего монастыря, межевал 12 октября 1767 г. Анфимов. Пашня 145 д 1780 с, перелог и лесная мелкая поросль 6 д 1118 с, лес 52 д 985 с, сенной покос 31 д 736 с, селение 9 д 404 с, дороги 4 д 9 с, реч. и болот 4 д 1460 с, всего 253 д 1692 с, душ 67. Шифр С-13с. [Е-7]

420. **Скубятино**, сельцо Повельского стана, владение вдовы, помещицы Елены Ивановны и дочери ее, Прасковьи Григорьевны Зиновьевых, межевал 17 июля 1768 г. Андроников. Пашня 139 д 1660 с, лес 72 д 584 с, селение 2 д 2182 с, дороги 892 с,

пруд 580 с, всего 215 д 1098 с, душ 40. Шифр С-19с. [Г-4]

421. **Сляднево**, сельцо Повельского стана, владение премьер-майора Якова Петровича Ртищева жены Павлы Андреевны с детьми, лейб-гвардии солдата Евграфа, Петра и Степана Александровичей Юрьевых, межевал 23 июля 1769 г. Андроников. Пашня 501 д 387 с, лес и сенной покос 4363 д 2170 с, селение 20 д 825 с, дороги 9 д 1200 с, реч. и болот 187 д 158 с, всего 5081 д 2340 с, душ в сельце 15, по деревням: Агрызкова 9, Пенькова 89, Насадкина 91, сельцо Владыкино 26. Шифр В-15к. [Г-4]

422. **Соколово**, пустошь Повельского стана, владение лейб-гвардии поручика Алексея Ивановича Хитрова жены Стефаниды Алексеевны и девицы Анны Петровны Толстой, межевал 6 мая 1770 г. Андроников. Лес 199 д 1018 с. Шифр С-53с. [В-4]

423. **Соснягово**, пустошь Повельского стана, владение подполковника, князя Ивана Петровича Оболенского, ныне гвардии подполковника Ивана и малолетних братьев его, Петра и Николая Ивановичей Сабуровых, межевал 21 июня 1770 г. Байер. Пашня 6 д 1750 с, лес 25 д 2086 с, дороги 1 д 860 с, всего 33 д 2296 с. Шифр С-75с. [З-2]

424. **Софоново**, сельцо Каменского стана, владение вдовы, генеральши Ирины Ивановны Спицыной, межевал 6 июля 1769 г. Байер. Пашня 536 д 1462 с, сенной покос 69 д 2307 с, лес 65 д 1574 с, селение 39 д 79 с, дороги 11 д 558 с, реч. 1900 с, болот 25 д 1924 с, пруды 2 д 424 с, всего 751 д 628 с, душ в сце Софонове 38, в сце Бутове 63, в деревнях: Поповская 21, Овчина 35. Шифр С-39к. [Ж-3]

425. **Спаское, Шелково тож**, сельцо Каменского стана, владение секунд-майора Михаила и титулярного советника Николая Ивановичей Венюковых, межевал 3 июня 1770 г. Байер. Пашня 36 д 2215 с, лес 71 д 227 с, сенной покос 19 д 1451 с, селение 4 д 2285 с, дороги 1 д 1500 с, болот 2 д 892 с, реч. 3 д 500 с, всего 139 д 1865 с, душ 39. Шифр С-70с. [З-2]

426. **Спаское**, село Вышегородского стана, владение фельдмаршала, графа Петра Семеновича Салтыкова, межевал 4 сентября 1769 г. Головачев. Пашня 256 д 164 с, сенной покос 37 д 2385 с, лес 475 д 2045 с, перелог и лесная мелкая поросль 178 д 450 с, селение 17 д 1400 с, кирпичный завод 1 д 120 с, дороги 7 д 138 с, реч. 16 д 1386 с, всего 990 д 2195 с, душ в селе 56, деревня Стефанова 40. Шифр С-65к. [К-5]

427. **Спаское, Грива тож**, село Московского уезда, стана Радонеж и Бели, владение подпорут-



чика Петра Федоровича Оладьина, межевал 25 октября 1768 г. Шелешпанской. Пашня 253 д 1962 с, лес 128 д 916 с, селение 3 д 880 с, церковь и кладбище 640 с, всего 385 д 1998 с, душ в селе 5, в деревнях: Пузина 22, Кузьмина 16. Шифр С-31с. [Ж-8]

428. **Стан**, пустошь Лутосенского стана, владение коллежского советника Андрея Яковлевича Засецкого жены Прасковьи Андреевны, межевал в сентябре 1768 г. Каверин. Пашня 5 д 92 с, сенной покос 1 д 100 с, лес 2 д 1000 с, всего 8 д 1192 с. Шифр С-57с. [Е-1]

429. **Станишки**, пустошь Инобожского стана, владение майора Ивана Григорьевича Нелидова жены, вдовы Прасковьи Никитичны, Сергея Михайловича Нелидова, вдовы, маиорши Анны Ивановны Борноволоковой, вдовы Марьи Захаровны Квашниной Самариной, межевал 28 июня 1769 г. Каверин. Лес 42 д 107 с, сенной покос 26 д 1853 с, реч. и болот 1 д 8 с, всего 70 д 1400 с. Шифр С-29с. [Ж-9]

430. **Староселово**, пустошь Каменского стана, владение коллежского ассесора Петра Васильевича Толбухина, межевал 24 сентября 1769 г. Байер. Пашня 31 д 764 с, лес 2 д 1143 с, сенной покос 1 д 1200 с, дороги 1275 с, реч. 150 с, всего 35 д 2131 с. Шифр С-58с. [Е-3]

431. **Старое, Новое тож**, сельцо Повельского стана, владение генерала порутчика Василия Васильевича Нарышкина, межевал в 1770 г. Андроников. Пашня 78 д 1784 с, лес 32 д 443 с, сенной покос 20 д 1000 с, селение 2 д 294 с, дороги 1 д 150 с, реч. 3 д 1200 с, всего 138 д 71 с, душ 24. Шифр С-28с. [Д-8]

432. **Старуково**, пустошь Повельского стана, владение Коллегии экономии, ранее Троице Сергиевой лавры, межевал 20 ноября 1769 г. Андроников. Сенной покос 38 д 2192 с, лес 372 д 422 с, дороги 1032 с, реч. 1615 с, всего 412 д 462 с. Шифр С-25с. [Г-7]

432А. **Стенкин Починок**, пустошь Каменского стана, общее владение тайного советника Андрея Яковлевича Дашкова и прокурорши Марьи Дмитриевны Кожинной, межевал 4 мая 1770 г. Головачев. Лес строевой и дровяной 11 д, дороги 2000 с, реч. 80 с, всего 11 д 2080 с. Шифр С-66с. [И-4]

433. **Стигарево**, сельцо Каменского стана, владение полковника Петра Михайловича Приклонского, межевал 19 июня 1770 г. Бирюлев. Пашня 145 д, лес 548 д 1502 с, сенной покос 13 д, селение 7 д 1900 с, дороги 3 д 1200 с, реч. 2 д 1700 с, всего 720 д 1502 с, душ в сельце 10, в деревнях: Ракова 10, Панкратова 17. Шифр С-68к. [И-3]

434. **Стреково**, сельцо Вышегородского стана, владение помещицы Марьи Федоровны Салтыковой, межевал 6 мая 1768 г. Вишняков. Пашня 111 д 1394 с, сенной покос 41 д 121 с, селение 5 д 290 с, дороги 1 д 1800 с, реч. и болот 5 д 2127 с, всего 165 д 932 с, душ 83. Шифр С-36с. [З-5]

435. **Стрелково**, пустошь Повельского стана, владение надворного советника Ивана Михайловича Бакунина жены Екатерины Ивановны и секретаря Дмитрия Федоровича Аронова, межевал 22 мая 1770 г. Андроников. Лес и сенной покос 130 д 1956 с. Шифр С-56с. [Г-4,5]

436. **Стрелково**, пустошь Каменского стана, владение девиц Анны и Елисаветы Гавриловых дочерей Ключевых, межевал 24 июля 1769 г. Байер. Мелкий кустарник 13 д 2205 с, сенной покос 4 д 1230 с, дороги 180 с, реч. 350 с, всего 18 д 1565 с. Шифр С-40с. [Ж-3]

437. **Строкино**, пустошь Вышегородского стана, владение коллежского советника Василия Ивановича Шокурова, межевал 22 мая 1768 г. Андроников. Лес и сенной покос 19 д 638 с. Шифр С-15с. [З-4]

438. **Строкино**, пустошь Повельского стана, владение Коллегии экономии, ранее Троице Сергиевой лавры, межевал 13 августа 1768 г. Андроников. По болоту мелкий лес 99 д 19 с, сенной покос 4 д 1038 с, дороги 360 с, всего 103 д 1417 с. Шифр С-12с. [Д-6]

439. **Сурмино**, село Вышегородского стана, владение Коллегии экономии, ранее Вознесенского девичьего монастыря, межевал 12 июля 1769 г. Головачев. Пашня 745 д 555 с, сенной покос 53 д 784 с, перелог и лесная мелкая поросль 63 д 2389 с, лес 102 д 493 с, селение 46 д 1902 с, дороги 9 д 1191 с, реч. 19 д 1896 с, всего 1040 д 2010 с, душ в селе 78, в деревнях: Беклемишева 70, Каверина 60, Гришина 38, Харьюкова 23. Шифр С-60к. [И-7]

440. **Сухарева**, деревня Повельского стана, владение тайного советника Сергея Ивановича Измайлова, межевал 14 августа 1768 г. Андроников. Пашня 34 д 1374 с, сенной покос 7 д 1700 с, лес 103 д 790 с, селение 2310 с, дороги 1530 с, реч. 1600 с, всего 147 д 2104 с, душ 11. Шифр С-24с. [Г-7]

441. **Таболкино**, пустошь Повельского стана, владение коллежского ассесора Антипы Коновича Нагибина жены Прасковьи Андреевны, межевал 30 сентября 1769 г. Андроников. Сенной покос 2390 с, лес 67 д 2386 с, реч. 117 с, всего 69 д 146 с. Шифр Т-16с. [В-4]

442. **Тараскова**, деревня Повельского стана, владение гвардии капитана порутчика Николая Даниловича Языкова, межевал 3 октября 1768 г. Анд-



роников. Пашня 31 д 1637 с, сенной покос 3 д 800 с, лес 12 д 1900 с, селение 1 д 1800 с, реч. 450 с, всего 49 д 1797 с, душ 30. Шифр Т-7с. [Д-7]

443. **Таратыгино**, пустошь Повельского стана, владение Коллегии экономии, ранее Симонова монастыря, межевал 18 сентября 1766 г. Лодыгин. Пашня 20 д, лес 7 д, дороги 1246 с, всего 27 д 1246 с. Шифр Т-3с. [Е-6]

444. **Тарташево**, пустошь Повельского стана, была Друковцовой, ныне впусе, межевал 28 апреля 1771 г. Каверин. Пашня 2280 с, сенной покос 12 д 488 с, лес 46 д 2246 с, реч. 1850 с, всего 60 д 2064 с. Шифр Т-4с. [Ж-6]

445. **Тарусово**, сельцо Повельского стана, владение вдовы, порутчицы Степаниды Алексеевны Хитровой, межевал 19 августа 1769 г. Апочинин. Пашня 185 д 1299 с, лес 135 д 303 с, селение 10 д 2398 с, дороги 4 д 1674 с, реч. 12 д 820 с, всего 348 д 1694 с, душ 89. Шифр Т-17с. [Б-5]

446. **Татарково**, пустошь Каменского стана, владение надворного советника Якова Ивановича Юрьева, межевал 4 августа 1770 г. Головачев. Лес 38 д, дороги 658 с, всего 38 д 658 с. Шифр Т-22с. [И-2]

447. **Тезяково**, пустошь Каменского стана, владение стремянного конюха Петра Ивановича Буханского, межевал 27 июля 1766 г. Коптев. Пашня 23 д 812 с, сенной покос 8 д 369 с, дороги 1140 с, болот 3 д 2072,5 с, всего 35 д 1993,5 с. Шифр Т-1с. [Е-5]

448. **Телешево**, сельцо Каменского стана, владение артиллерии порутчика Александра Борисовича Савина, межевал 16 сентября 1769 г. Байер. Пашня 170 д 1152 с, лес 109 д 982 с, сенной покос 25 д 4 с, селение 8 д 278 с, дороги 1 д 1350 с, реч. 1 д 600 с, болот 1 д 960 с, пруды 469 с, водоройны 900 с, всего 317 д 1895 с, душ 22. Шифр Т-18с. [Е-3]

449. **Теремки**, пустошь Каменского стана, владение премьер-майора Никиты Алексеевича Ртищева да вдовы, порутчицы Марьи Васильевны Ртищевой, межевал 9 июля 1769 г. Байер. Пашня 68 д 2230 с, лес 11 д 851 с, сенной покос 4 д 1600 с, дороги 1200 с, реч. 650 с, всего 85 д 1731 с. Шифр Т-13с. [Ж-3]

450. **Терентьево**, **Юматово тож**, пустошь Дмитровского уезда, владение гвардии подполковника Ивана и малолетних братьев его, Петра и Николая Ивановичей Сабуровых, межевал в 1769 г. Байер. Пашня 14 д 101 с, сенной покос 4 д 952 с, лес 40 д 2304 с, селение 315 с (в 1824 г., когда составлен данный план, это выселок Ивановской), дороги 2118 с, реч. 1020,5 с, всего 60 д 2010,5 с. Шифр Т-24с. [З-3]

451. **Теряева**, деревня Повельского стана, владение покойной девицы Анны Петровны Хитровой, межевал 9 августа 1766 г. Лодыгин. Пашня 114 д, лес 37 д 1200 с, сенной покос 157 д 400 с, селение 3 д 80 с, дороги 1950 с, реч. 603 с, всего 313 д 153 с, душ 15. Шифр Т-2с. [Е-6]

452. **Теряево**, пустошь Повельского стана, владение графини Екатерины Ивановны Разумовской, межевал 9 октября 1767 г. Коптев. Лес 131 д 439 и одна четверть с, сенной покос 49 д 1297 с, мельница 1280 с, дороги 660 с, реч. 2 д 1248 с, всего 184 д 124 и одна четверть с. Шифр Т-11с. [Е-6]

453. **Тешино**, пустошь Вышегородского стана, владение подполковника Николая Васильевича Ханыкова жены Настасьи Ивановны, межевал 29 сентября 1769 г. Головачев. Сенной покос 7 д 350 с, лес 92 д 1143 с, дороги 250 с, реч. 630 с, всего 99 д 2373 с. Шифр Т-21с. [И-5]

454. **Тимоново**, сельцо Повельского стана, общее владение генерала майора Алексея Андреевича Спиридова и вдовы, помещицы Варвары Петровны Даниловой, межевал 2 сентября 1768 г. Андроников. Пашня 181 д 2000 с, сенной покос 12 д 200 с, лес 114 д 1414 с, селение 8 д 93 с, кладбище 286 с, пруд 1 д 1179 с, дороги 1 д 2156 с, реч. 2160 с, болот 255 с, всего 321 д 143 с, душ в Тимонове 24, в сельце Коробейникове 23. Шифр Т-6с. [Д-7]

455. **Тихоновка**, пустошь Повельского стана, владение надворного советника Алексея Ивановича Лопухина, межевал 7 сентября 1768 г. Соколов. Лес и сенной покос 13 д 155 с, дороги 606 с, всего 13 д 761 с. Шифр Т-5с. [Д-6]

456. **Токвино**, пустошь Каменского стана, владение князя Петра Никитича Трубецкого, межевал 10 мая 1770 г. Головачев. Сенной покос 4 д, лес 52 д, дороги 2314 с, реч. 1 д, всего 57 д 2314 с. Шифр Т-20с. [И-4]

457. **Троицкой**, луг Повельского стана, владение Дмитровского Успенского собора, межевал 12 ноября 1767 г. Лодыгин. Сенной покос 15 д, мелкий лес по болоту 2 д 300 с, реч. 99 с, всего 17 д 399 с. Шифр Л-14с. [З-5]

458. **Троицкой Погост**, пустошь Каменского стана, владение Коллегии экономии, межевал 7 июня 1770 г. Бирюлев. Лес 20 д 1600 с. Шифр Т-23с. [З-3]

459. **Трофимово**, пустошь Повельского стана, владение отставного порутчика Александра Владимировича Нарбекова, межевал 4 мая 1770 г. Андроников. Лес и сенной покос 116 д 2264 с. Шифр Т-14с. [Г-4]

460. **Трощенково**, сельцо Вышегородского стана, общее владение действительного статского со-



ветника Андрея Ивановича, по смерти которого по наследству детей его, тайного советника Николая Андреевича и бригадира Ивана Андреевича Молчановых и майора Платона Федоровича Мустафина, межевал 11 августа 1769 г. Каверин. Пашня 71 д 721 с, сенной покос 1 д 2217 с, лес 9 д 321 с, селение 1 д 2080 с, дороги 1 д 543 с, реч. 1801 с, всего 86 д 483 с, душ 40. Шифр Т-10с. [З-7]

461. **Трубниково**, пустошь Повельского стана, общее владение генерал порутчика Александра Васильевича Апочинина и лейб гвардии порутчика Петра Андреевича Михнева, межевал 22 октября 1770 г. Андроников. Лес 212 д 300 с, сенной покос 2 д 700 с, реч. 950 с, всего 214 д 1550 с. Шифр Т-15с. [Г-6]

462. **Труневки**, село Инобожского стана, владение княгини Ирины Михайловны Юсуповой, межевал 28 августа 1769 г. Каверин. Пашня 228 д 1046 с, лес 447 д 2147 с, сенной покос 72 д 1232 с, селение 15 д 1530 с, бол. дорога 3 д 1800 с, дороги 1 д 750 с, реч. и болот 20 д 1722 с, церковь и кладбище 450 с, всего 786 д 1677 с, душ в селе 47, в деревне Горки 51. Шифр Т-9к. [З-8]

462А. Писцовая церковная земля церкви Владимирской Богородицы села Труневки, межевал 11 ноября 1770 г. Шевелев. Пашня 26 д 618 с, сенной покос 6 д 1782 с, реч. 360 с, всего 33 д 360 с. Шифр З-68с. [Ж-8]

463. **Туколово**, пустошь Инобожского стана, общее владение полковника Алексея Алексеевича Шубина и титулярного советника Дмитрия Петровича Киреевского, межевал 8 июля 1769 г. Шевелев. Лес 21 д 1259 с, сенной покос 1 д 2100 с, реч. 675 с, всего 23 д 1634 с. Шифр Т-8с. [Е-10]

464. **Тупицыно**, пустошь Вышегородского стана, владение вдовы, капитанши Степаниды Ивановны Таракановой, межевал 8 августа 1769 г. Головачев. Сенной покос 12 д 367 с, лес 79 д 439 с, реч. и болот 3 д 880 с, всего 94 д 1686 с. Шифр Т-12с. [З-6, И-6]

465. **Турбино**, село Каменского стана, владение Коллегии экономии, ранее Дмитровского Борисоглебского монастыря, межевал 24 августа 1769 г. Байер. Пашня 1168 д 546,5 с, лес 253 д 776 с, сенной покос 181 д 736 с, селение 62 д 1794 с, дороги 12 д 900 с, пруд 2 д 2217 с, болот 15 д 511 с, реч. 4 д 2050 с, всего 1707 д 2330 с, душ в селе 74, в деревнях: Малыгина 38, Романова 37, Тюткина 33, Мутовилова 44, Подсосенье 58, Селиванова 53, Ескина 33. Шифр Т-19к. [Ж-2]

466. **Удино**, сельцо Каменского стана, владение тайного советника и сенатора Ивана Андреевича Вяземского, межевал 1 июня 1770 г. Головачев.

Пашня 148 д 1200 с, лес 322 д, сенной покос 30 д, селение 8 д, дороги 3 д 216 с, реч. и болот 14 д, всего 525 д 1416 с, душ 84. Шифр У-3с. [К-4]

467. **Улиткино**, пустошь Инобожского стана, владение девицы Настасьи Сергеевны Аничковой, межевал 28 июня 1769 г. Шевелев. Сенной покос 1 д 105 с, лес 15 д 2090 с, реч. 2365 с, всего 17 д 2160 с. Шифр У-1с. [Ж-10]

468. **Устинки**, деревня стана Радонеж и Бели, владение вдовы, бригадирши Ирины Васильевны Алексеевой, межевал 4 июня 1768 г. Янкуватов. Селение 1 д 5 с, пашня 34 д 85 с, лес 143 д 10 с, реч. 258 с, дороги 1240 с, всего 178 д 1597 с, душ 19. Шифр У-2с. [З-8]

469. **Федоровская**, пустошь Московского уезда, стана Радонеж и Бели, владение полковника Александра Юрьевича Нелединского Мелецкого, межевал 30 августа 1768 г. Янкуватов. Лес 32 д 239 с, реч. и дороги 480 с, всего 32 д 719 с. Шифр Ф-3с. [И-8]

470. **Федоровское**, село Вышегородского стана, владение графини Екатерины Ивановны Разумовской, межевал 17 мая 1768 г. Каверин. Пашня 133 д 392 с, лесная мелкая поросль 382 д 1630 с, сенной покос 42 д 1100 с, селение 8 д 381 с, бол. дорога 17 д 1200 с, реч. и болот 5 д 1620 с, всего 572 д 323 с, душ 45. Шифр Ф-1с. [Ж-7]

471. **Филимоново**, сельцо Каменского стана, владение надворного советника Якова Ивановича Юрьева, межевал 8 мая 1770 г. Байер. Пашня 185 д 423 с, лес 8 д 2254 с, сенной покос 3 д 1540 с, селение 14 д 667 с, реч. и болот 4 д 1863 с, всего 216 д 1947 с, душ 108. Шифр Ф-2с. [З-3]

472. **Хараброво**, село Каменского стана, общее владение премьер майора, князя Николая Петровича Оболенского и надворного советника, князя Михаила Алексеевича Вадбольского, межевал 7 июня 1770 г. Бирюлев. Пашня 208 д, лес 970 д 1126 с, селение 17 д 2030 с, реч. 2 д 470 с, дороги 6 д 1600 с, всего 1205 д 426 с, душ 83. Шифр Х-11к. [З-3]

473. **Харитоново**, пустошь Дмитровского уезда, общее владение подпорутчика Ивана Антиповича Нагибина и надворного советника Дмитрия Петровича Масленкова, межевал 10 сентября 1769 г. Андроников. Пашня 1 д 602 с, сенной покос 5 д 500 с, лес 146 д 1476 с, болот 66 д 642 с, дороги 1 д 60 с, реч. 2 д 700 с, всего 222 д 1380 с. Шифр Х-1с. [Г-6]

474. **Харланова**, деревня Каменского стана, владение лейб гвардии капитана Михаила Алексеевича Кологривова жены Федосьи Ивановны, межевал 19 июля 1769 г. Байер. Пашня 261 д 1709 с, сенной покос 57 д 1406 с, лес 263 д 371 с, селение



5 д 1684 с, дороги 2 д 1350 с, реч. 2 д 300 с, всего 592 д 2020 с, душ в Харланове 34, в Доронине 25. Шифр X-4с. [Ж-3]

475. **Хаустово**, пустошь Вышегородского стана, общее владение статского советника Андрея Ивановича Молчанова и майора Платона Федоровича Мустафина, межевал 24 августа 1769 г. Каверин. Пашня 11 д 1054 с, сенной покос 380 с, лес 21 д 1256 с, реч. 956 с, всего 33 д 1246 с. Шифр X-2с. [Ж-7,8]

476. **Хаустово**, пустошь Вышегородского стана, владение Коллегии экономии, межевал 10 августа 1769 г. Каверин. Пашня 80 д 119 с, сенной покос 3 д 700 с, лес 65 д 1240 с, реч. 2 д 1600 с, дороги 5 д, всего 156 д 1259 с. Шифр X-3с. [Ж-7]

477. **Хлопенева**, деревня Московского уезда, стана Радонеж и Бели, общее владение премьер-майора Петра Ивановича Левшина жены Татьяны Ивановны, тайного советника Афонасия Ивановича Львова, Коллегии экономии секретаря Ивана Андреевича Овощникова, межевал 12 июня 1768 г. Шелешпанской. Селение 6 д 1120 с, пашня 89 д, лес 201 д 10 с, реч. 1310 с, дороги 2 д 360 с, всего 299 д 400 с, душ 18. Шифр X-8с. [И-8]

478. **Хлыбы**, сельцо Московского уезда, стана Радонеж и Бели, владение полковника Николая Сергеевича Титова, межевал 4 августа 1768 г. Янкуватов. Селение 6 д 2100 с, лес 35 д 280 с, пашня 167 д 1445 с, дороги 1 д 390 с, реч. 1205 с, всего 211 д 620 с, душ 37. Шифр X-7с. [З-8]

479. **Хомяково**, пустошь Повельского стана, порозжая, межевал 9 сентября 1769 г. Апочинин. Лес 8 д 2183 с, бол. дорога 1 д 2280 с, всего 10 д 2063 с. Шифр X-5с. [В-4]

480. **Хорошилово**, сельцо Вышегородского стана, владение содержательниц Порохового завода и Полотняной фабрики, девиц Анны и Елисаветы Гавриловых дочерей Клюевых, межевал 28 сентября 1769 г. Головачев. Пашня 76 д 1487 с, сенной покос 8 д 1009 с, лес 74 д 397 с, селение 4 д 207 с, дороги 1 д 600 с, реч. и болот 3 д 2000 с, всего 168 д 900 с, душ 19. Шифр X-9с. [И-5]

481. **Хохлово**, сельцо Повельского стана, владение князя Алексея Алексеевича Долгорукова, межевал 29 августа 1769 г. Андроников. Пашня 28 д 390 с, лес 57 д 686 с, сенной покос 1 д 1220 с, селение 2 д 1752 с, дороги 1 д 200 с, реч. 700 с, всего 91 д 148 с, душ 15. Шифр X-6с. [В-5]

482. **Цилибушево**, сельцо Повельского стана, владение порутчика Алексея Васильевича Головина жены Федосьи Васильевны, межевал 16 октября 1770 г. Апочинин. Пашня 111 д 1524 с, лес 17 д 1456 с, сенной покос 20 д 500 с, селение

1 д 1128 с, дороги 500 с, реч. 4 д 950 с, всего 155 д 1258 с, душ 6. Шифр Ц-1с. [Д-8]

483. **Чальцово**, сельцо Каменского стана, владение надворной советницы Марьи Алексеевны Посниковой, межевал 5 октября 1769 г. Байер. Пашня 71 д 1072 с, лес 174 д 630 с, сенной покос 48 д 2196 с, сад 4 д 1520 с, дороги 2 д 1500 с, пруды 2212 с, реч. 1 д 2160 с, всего 308 д 2103 с, душ 33. Шифр Ч-5с. [Ж-2]

484. **Чебуново**, пустошь Инобожского стана, владение Коллегии экономии, межевал 12 октября 1769 г. Каверин. Сенной покос 14 д 125 с, лес 30 д 1541 с, дороги 1350 с, реч. 440 с, всего 45 д 1056 с. Шифр Ч-1с. [Е-9]

485. **Чернево**, пустошь Повельского стана, владение графини Екатерины Ивановны Разумовской, межевал 12 августа 1769 г. Андроников. Лес 219 д 1996 с, реч. 1300 с, всего 220 д 896 с. Шифр Ч-2с. [Б-4]

486. **Чернеево**, село Каменского стана, владение Коллегии экономии, ранее приписной к Донскому монастырю Медведевой пустыни, межевал 21 сентября 1769 г. Апочинин. Пашня 110 д 1070 с, лес 704 д 1910 с, сенной покос 318 д 205 с, селение 7 д 1356 с, дороги 1 д 1980 с, реч. 13 д 1702 с, всего 1156 д 1023 с, душ 56. Шифр Ч-3с. [Д-1]

486А. Земля церкви Великомученика Димитрия Селунского села Чернеева, межевал 25 сентября 1769 г. Апочинин. Пашня 18 д 1242 с, сенной покос 15 д 1761 с, селение 2 д 600 с, дороги 432 с, реч. 740 с, всего 36 д 2375 с. Шифр З-60с.

487. **Чистяково**, сельцо Каменского стана, владение майора Ивана Васильевича Плещеева, межевал 30 июня 1770 г. Бирюлев. Пашня 196 д 487 с, лес 82 д, сенной покос 8 д, селение 4 д 1740 с, дороги 2 д 1800 с, реч. 350 с, всего 293 д 1977 с, душ в сельце 1, в деревнях: Селиванова 17, Бородовицына 19. Шифр Ч-4с. [И-3]

488. **Шапилово**, сельцо Инобожского стана, владение камисара Петра Ивановича Буганского, межевал 5 ноября 1770 г. Шевелев. Пашня 38 д 557 с, лес 23 д 498 с, сенной покос 5 д 1000 с, селение 4 д 1447 с, бол. дорога 7 д 1353 с, реч. и болот 5 д 448 с, всего 84 д 503 с, душ 37. Шифр Ш-6с. [Ж-10]

489. **Шапилово Малое**, пустошь Инобожского стана, владение комиссара Петра Ивановича Буганского жены, межевал 6 ноября 1770 г. Шевелев. Пашня 18 д 1751 с, лес 45 д 2286 с, сенной покос 4 д 102 с, бол. дорога 3 д 300 с, реч. 2 д 1130 с, всего 74 д 769 с. Шифр Ш-11с. [Ж-10]

490. **Шебанково**, сельцо Московского уезда, стана Радонеж и Бели, владение вдовы, брегандир-



ши Ирины Васильевны Алексеевой, межевал 14 июня 1768 г. Янкуватов. Селение 3 д 122 с, лес 14 д 502 с, реч. 1010 с, дороги 1500 с, пашня 59 д 710 с, всего 77 д 1444 с, душ 10. Шифр Ш-9с. [3-8]

491. **Шебенино**, пустошь Инобожского стана, владение Коллегии экономии, ранее Московского Успенского собора, межевал 27 июля 1769 г. Каверин. Лес 47 д 1144 с, сенной покос 18 д 1600 с, реч. 1520 с, всего 66 д 1862 с. Шифр Ш-5с. [Е-8]

492. **Шевякино**, пустошь Повельского стана, владение генерала майора Алексея Андреевича Спиридова и вдовы, помещицы Даниловой, межевал 23 сентября 1768 г. Андроников. Пашня 2 д 1348 с, сенной покос 12 д 2200 с, лес 240 д 2137 с, реч. 2400 с, всего 257 д 885 с. Шифр Ш-4с. [Д-7]

493. **Шиболово**, сельцо Вышегородского стана, владение отставного поручика Сергея Ивановича Гаврилова, межевал 9 июля 1770 г. Полянской. Пашня 34 д 1802 с, лес 26 д 2294 с, селение 2 д 1352 с, дороги 1452 с, реч. 3 д 2062 с, всего 68 д 1760 с, душ 18. Шифр Ш-7с. [3-4]

494. **Шихово**, сельцо Каменского стана, владение статского советника Андрея Яковлевича Дашкова и прокурорши Марьи Дмитриевны Кожиной, межевал 1 июня 1770 г. Головачев. Пашня 232 д 343 с, сенной покос 32 д, лес 854 д, селение 9 д, дороги 5 д 286 с, реч. 11 д, всего 1143 д 629 с, душ в сельце 32, в деревнях: Медведкова 24, Федотова 31. Шифр Ш-10с. [И-3]

495. **Шолохово**, сельцо Повельского стана, владение лейб гвардии капитана поручика Николая Дмитриевича Языкова, межевал 15 мая 1769 г. Андроников. Пашня 138 д 835 с, лес 11 д 166 с, сенной покос 12 д 700 с, селение 6 д 1582 с, дороги 2 д 1800 с, реч. 2 д 1100 с, всего 173 д 1383 с, душ 76. Шифр Ш-3с. [Е-7]

496. **Шпилево**, сельцо Повельского стана, владение отставного капитана поручика Василия Ивановича Обрескова, межевал 14 августа 1766 г. Коптев. Пашня 70 д 1567,5 с, лесная мелкая поросль 2 д 236 с, сенной покос 54 д 302 с, селение 6 д 120 с, дороги 1 д 128 с, бол. дорога 1 д 60 с, реч. 1 д 2040 с, всего 136 д 2053,5 с, душ 40. Шифр Ш-2с. [Ж-5]

497. **Шуколово**, село Вышегородского стана, владение коллежского советника Василия Ивановича Шокурова, межевал 29 сентября 1767 г. Лодыгин. Пашня 122 д 380 с, лес 134 д 1939 с, сенной покос 8 д 290 с, селение 5 д 2293 с, реч. 1 д 1000 с, дороги 1 д 245 с, всего 273 д 1352 с, душ 64. Шифр Ш-8с. [3-5]

498. **Шурьяково**, пустошь Повельского стана, владение Коллегии экономии, ранее Симонова

монастыря, межевал 12 сентября 1766 г. Лодыгин. Пашня 35 д, лес 1 д, сенной покос 9 д, дороги 1950 с, реч. 640 с, всего 46 д 190 с. Шифр Ш-1с. [Е-6]

499. **Щелково**, пустошь Повельского стана, владение коллежского советника Василия Васильевича Данилова, межевал 24 октября 1770 г. Андроников. Лес 81 д 2182 с. Шифр Щ-2с. [Г-6]

500. **Щепино**, пустошь Вышегородского стана, владение статского советника, князя Алексея Костентиновича Белосельского, межевал 18 июля 1769 г. Головачев. Сенной покос 4 д 57 с, лес 186 д 470 с, дороги 1 д 70 с, реч. и болот 6 д 200 с, всего 197 д 837 с. Шифр Щ-6с. [И-7]

501. **Щетиниха**, пустошь Московского уезда, стана Радонеж и Бели, владение князя Семена Борисовича Мещерского, межевал 19 июня 1768 г. Янкуватов. Лес 98 д 1970 с, дороги 2340 с, реч. 590 с, всего 100 д 100 с. Шифр Щ-5с. [3-8]

502. **Щетнева**, деревня Московского уезда, стана Радонеж и Бели, владение коллежского ассессора Василия Александровича Черткова, межевал 13 июня 1769 г. Шелешпанской. Пашня 9 д 1379 с, лес 121 д 988 с, сенной покос 3 д 2368 с, селение 2 д 2250 с, всего 227 д 2185 с, душ 45. Шифр Щ-1с. [Ж-8]

503. **Щолково**, пустошь Повельского стана, общее владение брегандира Афонасия Саввича Ангустова, майора Алексея Матвеевича Жемчужникова, ротмистра Никифора Васильевича Александрова, дворянина Ивана Алексеевича Ангустова, вдовы, поручицы Елены Ивановны Зиновьевой, секретарши Елены Матвеевны Львовой, межевал 5 сентября 1769 г. Апочинин. Пашня 16 д 2064 с, лес 377 д 1652 с, сенной покос 282 д 80 с, бол. дорога 8 д 840 с, дороги 2 д 208 с, реч. и болот 11 д 150 с, всего 698 д 194 с. Шифр Щ-3с. [В-4]

504. **Щукино**, пустошь Повельского стана, общее владение ротмистра Никифора Васильевича Александрова, майора Алексея Матвеевича Жемчужникова, брегандира Афонасия Саввича и прапорщика Ивана Алексеевича Ангустовых, межевал 25 сентября 1769 г. Андроников. Пашня 15 д, лес 22 д 892 с, всего 37 д 892 с. Шифр Щ-4с. [В-4]

505. **Юдино**, пустошь Повельского стана, владение Коллегии экономии, межевал 8 мая 1770 г. Андроников. Лес и сенной покос 29 д 2286 с, дороги 840 с, всего 30 д 726 с. Шифр Ю-2с. [Г-4]

506. **Юркина**, деревня Каменского стана, владение артиллерии капитана Александра Борисовича Савина, межевал 18 апреля 1770 г. Байер. Пашня 65 д 566 с, сенной покос 12 д 900 с, селение 3 д



982 с, дороги 1 д 1000 с, реч. 1400 с, всего 83 д 48 с, душ 10. Шифр Ю-3с. [Е-3]

507. **Юрьево, Волотково тож**, село Каменского стана, общее владение капитана лейб гвардии Измайловского полка Михаила Алексеевича Кологривова жены Федосьи Ивановны и коллежского ассесора Василия Ивановича Иванова жены Авдотьи Михайловны, межевал 18 августа 1771 г. Квашни Самарин. Пашня 129 д 927 с, лес 12 д 643 с, сенной покос 31 д 143 с, селение 13 д 2106 с, дороги 2079 с, реч. 1 д 1224 с, всего 188 д 2322 с, душ 99. Шифр Ю-1с. [Е-4]

507А. Сенной покос Повельского стана к селу Юрьево Повельского стана, владения генерала майора Елисея ... Амплихорова жены Марьи Вартановны да Михаила Алексеевича Кологривова жены Федосьи Ивановны, межевал 7 августа 1769 г. Каверин. Сенной покос 36 д 1357 с, реч. и болот 31 д 1260 с, всего 68 д 217 с. Шифр С-43с. [Д-4]

507Б. **Юрьево, Волотково тож**, часть села Каменского стана, владение Ивановых, земли около 190 д, план не обнаружен. [Е-3]

508. **Языково**, село Вышегородского и Каменского станов (?), общее владение генерала майора Андрея Егоровича Фаминцына жены Аграфены Алексеевны и порутчика Алексея Васильевича Чаадаева, межевал 26 мая 1768 г. Андроников. Пашня 108 д 1553 с, лес 94 д 1584 с, сенной покос 28 д 2077 с, селение 9 д 996 с, дороги 1 д 750 с, реч. 3 д 1087 с, всего 246 д 847 с, душ 99. Шифр Я-4с. [З-4]

509. **Яковлево**, пустошь Повельского стана, владение Коллегии экономии, межевал 28 сентября 1766 г. Лодыгин. Пашня 27 д, лес 200 д, сенной покос 7 д, дороги 1 д 1200 с, болот 9 д 2000 с, реч. 280 с, всего 245 д 1280 с. Шифр Я-2с. [Ж-6]

510. **Яковлево**, сельцо Повельского стана, владение коллежского ассесора Антипы Кононовича Нагибина жены Прасковьи Андреевны, межевал 18 мая 1767 г. Коптев. Пашня 35 д 1110 с, лес 8 д 357 с, сенной покос 2 д 1752 с, селение 4 д 928 с, бол. дорога 4 д 1056 с, реч. 1596 с, всего 55 д 1998 с, душ 22. Шифр Я-1с. [Д-5]

511. **Якотской**, луг Повельского стана, владение капитана Петра Петровича Хитрова, межевал 14 августа 1768 г. Соколов. Сенной покос 21 д 1805 с, лес по болоту 47 д 1808 с, реч. 101 с, всего 69 д 1314 с. Шифр Л-5с. [Д-6]

512. **Якоцкой**, луг Повельского стана, владение графа Ивана Симоновича Гендрикова, межевал 2 июня 1770 г. Андроников. Лес и сенной покос 18 д 1466 с, сенной покос 27 д 1871 с, реч. 1650 с, всего 47 д 187 с. Шифр Л-22с. [Г-6]

513. **Якоцкой**, луг Повельского стана, владение лейб гвардии Конного полка порутчика Алексея Ивановича Хитрова вдовы Стефаниды Алексеевны и малолетней девицы Анны Петровны Толстой, межевал 6 октября 1770 г. Андроников. Лес и сенной покос 98 д 1581 с, реч. 740 с, всего 98 д 2321 с. Шифр Л-25с. [Г-6]

514. **Якоцкой**, луг Повельского стана, владение действительной статс дамы, графини Екатерины Ивановны Разумовской, межевал 10 августа 1768 г. Андроников. Сенной покос 7 д 870 с, болот 111 д 1369 с, дороги 630 с, реч. 200 с, всего 119 д 669 с. Шифр Л-26с. [Г-6]

515. **Якоцкой**, погост Повельского стана, владение церкви Рождества Богородицы, межевал 12 мая 1769 г. Андроников. Пашня 143 д 504 с, сенной покос 15 д 994 с, селение 9 д 2098 с, дороги 1 д 750 с, реч. 2 д 1800 с, всего 172 д 1346 с. На оном погосте поселены ныне ведомства Коллегии экономии бобыли 25 дворов, душ 85. Шифр П-18с. [Е-7]

516. **Яруткино**, пустошь Повельского стана, владение секретарши Пелагеи Михайловны Масленковой с детьми, межевал 14 октября 1769 г. Андроников. Лес и сенной покос 31 д 1654 с. Шифр Я-5с. [Г-6]

517. **Ярцово**, сельцо Каменского стана, владение порутчика Андрея Васильевича Римского Корсакова, межевал 21 июля 1770 г. Бирюлев. Пашня 140 д 1658 с, лес 42 д, сенной покос 12 д, селение 5 д 350 с, дороги 1 д 150 с, реч. и болот 5 д 1557 с, всего 206 д 1315 с, душ в сельце 26, деревня Хилева 11. Шифр Я-7с. [И-3]

518. **Ярчевка**, пустошь Дмитровского уезда, владение вдовы, секретарши Пелагеи Михайловны Масленниковой, межевал 10 августа 1766 г. Андроников. Сенной покос 660 с, лес 12 д 1747 с, реч. 75 с, дороги 90 с, всего 13 д 982 с. Шифр Я-3с. [Г-6, Д-6]

519. **Яуртово**, пустошь (сельцо, но "селения за згорнием не имеется") Московского уезда, стана Радонеж и Бели, владение Коллегии экономии, межевал 12 мая 1768 г. Янкуватов. Пашня 44 д 1258 с, лес 161 д 1856 с, неудобий 1250 с, всего 206 д 1964 с. Шифр Я-6с. [И-8]

520. **Яхромской**, луг Каменского стана, общее владение братьев Петра, Сергея, Федора и Никиты Петровичей Хитровых, межевал 5 августа 1769 г. Каверин. Сенной покос 31 д 445 с, реч. и болот 7 д 1955 с, дороги 1920 с, всего 39 д 1920 с. Шифр Л-4с. [Д-4]

521. **Яхромской**, сенной покос Повельского стана, владение Коллегии экономии, ранее

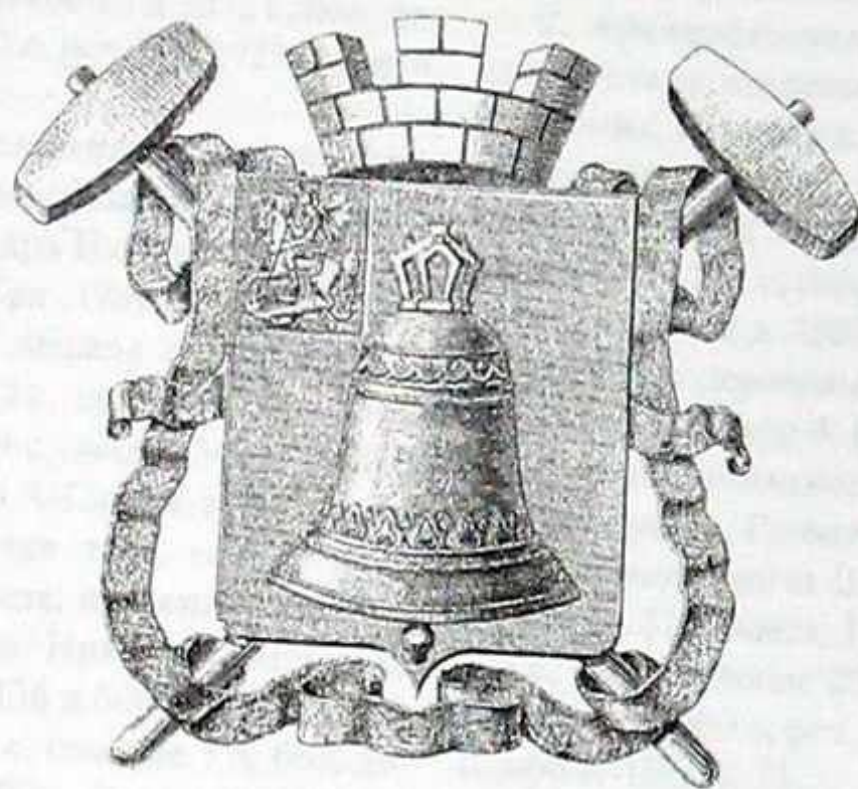


Дмитровского Борисоглебского монастыря, межвал 24 июля 1766 г. Коптев. Сенной покос 10 д 1934 с, реч. 626 с, всего 11 д 160 с. Шифр С-10с. [Ж-5].



---

# ЗВЕНИГОРОДСКИЙ УЕЗД





1. **Аксеново**, пустошь Городского стана, владение капитана порутчика Михаила Андреевича да подпорутчика Алексея Андреевича Сабуровых, межевал 12 октября 1766 г. Языков. Лес 128 д 4 с, сенной покос 5 д 200 с, дороги 1 д 1560 с, реч. 680 с, всего 135 д 44 с. Шифр А-3с. [А-2, Б-2]

2. **Аксиньино**, село Городского стана, владение Коллегии экономии, ранее Саввина монастыря, межевал 26 июня 1767 г. Языков. Пашня 360 д 1758 с, лес 238 д 2335 с, сенной покос 110 д 1688 с, селение 14 д 141 с, бол. дорога 26 д 2190 с, реч. 19 д 1600 с, болот 218 д 691 с, дороги 2 д 1230 с, всего 991 д 2303 с. Шифр А-5к. [В-5]

2А. Писцовая церковная земля церкви Николая Чудотворца, межевал 7 сентября 1767 г. Языков. Пашня 23 д 114 с, сенной покос 15 д 2052 с, бол. дорога 5 д, бечевник 1 д 1500 с, реч. 2 д 1925 с, всего 48 д 791 с. Шифр 3-12с.

2Б. **Александрова**, **Каменка тож**, деревня Московского уезда, Гоголева стана, владение лейб гвардии капитана Александра Васильева сына Демидова, межевал 7 сентября 1769 г. Перелешин. Пашня 39 д 1896 с, лесная мелкая поросль 188 д 610 с, сенной покос 7 д 832 с, селение 1 д 1020 с, дороги 3 д 1281 с, реч. 984 с, всего 240 д 1823 с, душ 17. Шифр А-12 с. Шифр А-12с. [Ж-5]

3. **Алексеевское**, **Апалиха тож**, сельцо Московского уезда, Горетова стана, владение генерала майора Николая Егоровича Николева, межевал 26 мая 1768 г. Сонин Я. Лес 136 д 600 с, пашня 34 д 273 с, сенной покос 19 д 400 с, селение 3 д, бол. дорога 1 д 450 с, дороги 1 д 600 с, пруды 1 д 1540 с, всего 196 д 1463 с, душ 23. Шифр А-8с. [Б-7]

4. **Анашкино**, сельцо Городского стана, владение генерал порутчика Василия Васильевича Нарышкина, межевал 16 октября 1766 г. Перхуров. Усадьба 17 д 1380 с, пашня 550 д 380 с, сенной покос 143 д 2000 с, лес 279 д 332 с, реч. 11 д 800 с, дороги 12 д 696 с, всего 1014 д 788 с, душ в сельце и деревне Иваньевой 184. Шифр А-2к. [Б-2]

5. **Андреевская**, деревня Тростенского стана, владение Московской казенной палаты, межевал в 1767 г. Языков, утв. в 1825 г. Пашня 307 д, сенной покос 120 д, лес 1922 д 2165 с, селение 49 д 2394 с, дороги 14 д, реч. 3 д 1400 с, бол. дорога 10 д 826 с, всего 2427 д 1985 с, душ по деревням: Андреевская 163, Горбунова 92, Андреевская 99. Шифр А-4к. [А-1]

6. **Андронково**, пустошь Московского уезда, Гоголева стана, было владение Силы Румянцева, а

ныне впусе, межевал в сентябре 1776 г. Владычин. Лес 15 д 1161 с. Шифр А-7с. [Д-5]

7. **Аникеева**, деревня Городского стана, владение лейб гвардии капитана, князя Дмитрия Юрьевича Трубецкого, межевал 10 октября 1766 г. Перхуров. Усадьба 4 д 1000 с, пашня 93 д 1569,5 с, сенной покос 50 д 100 с, лес 124 д 182,5 с, пруды и реч. 2 д 100 с, дороги 2 д 245 с, всего 276 д 797 с, душ 34. Шифр А-1с. [Б-2]

8. **Аносолово**, сельцо Московского уезда, Гоголева стана, владение князя Ивана Романовича Горчакова, межевал в июне 1769 г. Владычин. Пашня 193 д 1857 с, лес 50 д 732 с, сенной покос 2 д 1351 с, селение 8 д 2145 с, пруд 1 д 152 с, всего 256 д 1457 с, душ в сельце и деревне Рожновой 60. Шифр А-11с. [Е-6]

9. **Архангельское**, село Московского уезда, Горетова стана, владение князя Алексея Дмитриевича Голицына, межевал в мае 1767 г. Кондырев. Пашня 408 д 1260 с, перелог и лесная мелкая поросль 35 д 966 с, лес 105 д 75 с, сенной покос 204 д 278 с, селение 38 д 1720 с, бол. дорога 4 д 400 с, дороги 10 д 1200 с, реч. 40 д 1500 с, всего 847 д 700 с, душ в селе 66, по деревням: Захаркова 95, Лохнина 46, Раздоры 64. Шифр А-9к. [В-8]

10. **Архангельское**, **Милюково тож**, село Московского уезда, Гоголева стана, владение князя Михаила Тимофеевича Щербатова, межевал 4 сентября 1768 г. Головачев. Пашня 270 д 804 с, лес 346 д 325 с, сенной покос 29 д 300 с, селение 10 д 340 с, дороги 2 д 1800 с, реч. 1 д 1800 с, всего 660 д 569 с. Шифр А-10с. [Е-5]

11. **Архангельское**, **Скобеево тож**, село Московского уезда, Сосенского стана, владение Коллегии экономии, ранее Чудова монастыря, межевал в 1772 г. ... Пашня 575 д 1079 с, лес 132 д 710 с, сенной покос 47 д 750 с, селение 24 д 1582 с, бол. дорога 15 д 480 с, дороги 8 д 540 с, реч. 31 д 1733 с, всего 834 д 2074 с. Шифр А-15к. [Ж-8]

11А. Земля Московского уезда, Таракманова стана, вымежеванная из дач села Станиславль к селу Архангельскому, межевал Беликов 15 октября 1775 г., когда село за секунд майором Петром Васильевичем Скворцовым. Пашня 3 д 1200 с, сенной покос 1871 с, реч. 342 с, всего 4 д 1013 с. Шифр О-8с. [Е-7]

12. **Астолопово**, пустошь Московского уезда, Гоголева стана, владение генерал майора, князя Ивана Романовича и секунд майора, князя Петра Ивановича Горчаковых, межевал 10 сентября



1768 г. Головачев. Лес 124 д 208 с. Шифр А-13с. [Ж-5]

13. **Ащерица**, деревня Московского уезда, Вяземского стана, владение Алексея Степановича Бестужева, межевал в 1768 г. Владычин. Пашня 40 д 184 с, селение 1290 с, сенной покос 5 д 2100 с, лес 54 д, неудобий 1 д 730 с, всего 102 д 5632 с, душ 6. Шифр А-6с. [Г-5]

14. **Бабенки**, пустошь Тростенского стана, владение графа Сергея Павловича Ягушинского, межевал 16 июня 1767 г. Языков. Лес 37 д, болот 7 д 840 с, всего 44 д 840 с. Шифр Б-3с. [А-2]

15. **Бабирево**, пустошь Московского уезда, Таракманова стана, владение Коллегии экономии, ранее Андреевского монастыря, межевал 12 мая 1767 г. Назимов. Пашня 1 д 1275 с, перелог и лесная мелкая поросль 8 д 682 с, пруд 980 с, дороги 558 с, всего 10 д 1095 с. Шифр Б-10с. [Д-7]

16. **Бараново**, сельцо Московского уезда, Таракманова стана, владение статского советника Матвея Васильевича Дмитриева Мамонова, межевал 11 июня 1767 г. Дельвих. Усадьба 4 д 240 с, пашня 45 д 2144 с, сенной покос 8 д 1468 с, роща 11 д 1236 с, лес 78 д 1444 с, реч. 1 д 1088 с, дороги 1 д 1308 с, душ 25. Шифр Б-14с. [Д-7]

16А. **Бараново**, сельцо и сельцо Акатово, Таракманова стана, общее владение брегандера Федора Иванова сына Дмитриева Мамонова да вдовы полковницы Анны Федоровой дочери Сафоновой, межевал 12 июня 1767 г. Дельвих. Усадьба Бараново 3 д 2048 с, усадьба Акатово 4 д 880 с, роща 37 д 284 с, пашенной дровяной лес 30 д 929 с, пашня 152 д 1430 с, сенной покос 131 с, реч. 1 д 1400 с, дороги 2337 с, всего 234 д 2239 с, душ 37. Шифр Б-24с. [Д-7]

17. **Безгачево**, пустошь Городского стана, владение графа Сергея Павловича Ягушинского, межевал 28 августа 1767 г. Языков. Перелог и лесная мелкая поросль 10 д, болот 20 д 736 с, реч. 330 с, всего 30 д 1066 с. Шифр Б-8с. [В-5]

18. **Белоусово**, пустошь Городского стана, в споре статского советника, князя Федора Никитича Жироваго Засекина со вдовой, лекаршей Катериной Ивановной Верде, межевал 9 сентября 1766 г. Языков. Лес 57 д 1466 с, дороги 1 д 378 с, всего 58 д 1844 с. Шифр Б-4с. [Г-4]

19. **Бердышево**, пустошь Московского уезда, Гоголева стана, общее владение генерал аншефа и ковалера Никиты Федоровича Соковнина и малолетних князя Василия и девиц, княжен Прасковьи и Настасьи Ивановен Долгоруковых, межевал 10 сентября 1768 г. Головачев. Лес 91 д 749 с. Шифр Б-19с. [Ж-5]

20. **Березки**, село Московского уезда, Таракманова стана, владение действительного камер гера Сергея Васильевича Салтыкова, межевал в июле 1767 г. Владычин. Пашня 385 д 720 с, перелог и лесная мелкая поросль 93 д 1529 с, лес 82 д 795 с, сенной покос 25 д 1205 с, селение 14 д 391 с, дороги 8 д 300 с, реч. 15 д 472 с, всего 624 д 612 с, душ в селе 36, по деревням: Средняя 42, Староселье 44. Шифр Б-17с. [Е-7]

21. **Берески**, деревня Московского уезда, Гоголева и Шахова стана, владение лейб гвардии капитана, князя Михаила Тимофеевича Щербатова, межевал 27 августа 1769 г. Рудометов. Пашня 14 д 936 с, лес 417 д 1263 с, сенной покос 75 д 1518 с, селение 1625 с, реч. 270 с, дороги 1 д 900 с, всего 509 д 714 с, душ 12. Шифр Б-20с. [Ж-5]

22. **Бирлово**, пустошь Угожского стана, владение Коллегии экономии, ранее Саввино Сторожевского монастыря, межевал в 1767 г. Языков. Лес 142 д 667 с, дороги 605 с, всего 142 д 2272 с. Шифр Б-5с. [Г-2]

23. **Богородское**, сельцо Городского стана, владение адмирала Александра Ивановича Головина супруги Марьи Ионишны, межевал 18 июня 1767 г. Языков. Пашня 421 д 224 с, лес 444 д 1924 с, сенной покос 30 д 900 с, селение 14 д 818 с, реч. 17 д 1514 с, дороги 7 д 1188 с, всего 935 д 1768 с, душ в сельце и деревне Ивашковой 93. Шифр Б-2с. [А-3]

24. **Богородское, Мелтихино, Лайково тож**, село Московского уезда, Сетунского стана, владение покойного комнатного стольника Ивана Ивановича Нарышкина вдовы Натальи Александровны, межевал 7 августа 1766 г. Кондырев. Пашня 232 д 608 с, лес 372 д 815 с, сенной покос 61 д 1600 с, селение 14 д 2176 с, дороги 6 д 600 с, реч. 2 д 102 с, всего 689 д 1101 с, душ 108. Шифр Б-12к. [Г-7]

25. **Богородское, Мешково тож**, село Московского уезда, Сетунского стана, владение князя Ивана Ильича Болховского, межевал 6 июня 1767 г. Дельвих. Пашня 171 д 1744 с, лес 81 д 1217 с, сенной покос 10 д 111,5 с, селение 6 д 2446 с, дороги 2715 с, реч. 2 д 1486 с, всего 274 д 119,5 с, душ 46. Шифр Б-15с. [Е-7]

26. **Богородское, Нащокино тож**, сельцо Московского уезда, Таракманова стана, состояло за ротмистром Василием Васильевичем Исленьевым, ныне по купчей за тайным советником, князем Михаилом Васильевичем Долгоруковым, межевал 10 июня 1765 г. в бывшее межевание Лутковской. Пашня 6 д 2146 с, лес 80 д 1493 с, сенной покос 35 д 1904 с, селение 8 д 940 с, дороги 1 д 1044 с, реч. 4 д 1525 с, всего 137 д 1852 с, душ 10. Шифр Б-11с. [Г-7]



27. **Бокшино**, пустошь Городского стана, владение артиллерии сержанта Петра Маркова, межевал 3 октября 1766 г. Перхуров. Пашня 26 д 560 с, сенной покос 3 д 1856 с, лес 1 д 60 с, реч. 213 с, дороги 1700 с, всего 31 д 1996 с. Шифр Б-1с. [В-2]

28. **Борисково**, пустошь Городского стана, владение звенигородских розсыльщиков, межевал 18 июля 1768 г. Перхуров. Пашня 22 д 1653 с, сенной покос и лес 4 д 1504 с, дороги 780 с, реч. 340 с, всего 27 д 1877 с. Шифр Б-7с. [А-5]

29. **Боровлево**, пустошь Городского стана, владение коллежского советника Михаила Никитича Хрущова, межевал 30 октября 1766 г. Перхуров. Сенной покос 48 д 1616 с, лес 157 д 549 с, дороги 1152 с, всего 206 д 917 с. Шифр Б-6с. [Г-4]

30. **Бочурино**, сельцо Звенигородского уезда, владение поручика Петра Фаддеевича Тютчева, межевал 21 июня 1771 г. Назимов. Пашня 86 д 174 с, лес 107 д 2361 с, сенной покос 21 д 572 с, селение 12 д 872 с, дороги 3 д 1500 с, реч. 6 д 203 с, всего 237 д 882 с, душ 37. Шифр Б-25с. [Е-9]

31. **Брехово**, сельцо Московского уезда, Таракманова стана, владение штаб-лекаря Андреяна Ивановича Татарина, межевал 20 июля 1767 г. Владычин. Пашня 479 д 2280 с, лес 381 д 1081 с, сенной покос 182 д 938 с, селение 12 д 1278 с, дороги 12 д 1200 с, реч. 4 д 2320 с, пруд 9 д 85 с, всего 1082 д 1982 с, душ в сельце 45, по деревням: Санина 30, Толстые Пальцы 39. Шифр Б-9к. [Д-6]

32. **Брянцово**, пустошь Московского уезда, Шахова стана, владение секунд-майора Андрея Родионовича Кошелева, межевал 25 августа 1768 г. Лутковской. Лес 45 д 1401 с, сенной покос 6 д 100 с, реч. 2 д 200 с, дороги 900 с, всего 54 д 201 с. Шифр Б-22с. [З-5]

33. **Бузланова**, деревня Московского уезда, Сегунского стана, владение княгини Прасковьи Ивановны Голицыной, межевали 13 мая 1767 г. Постельников и Никитин. Пашня 214 д 515 с, перелог и лесная мелкая поросль 75 д 337 с, лес 76 д 552 с, сенной покос 21 д 1830 с, селение 7 д 1100 с, дороги 3 д 900 с, реч. 6 д 26 с, всего 404 д 460 с, душ в деревнях Бузлановой и Аринкиной 104. Шифр Б-13с. [Б-7]

34. **Бурцово**, сельцо Московского уезда, Таракманова стана, владение вдовы, полковницы Феклы Михайловны Любовниковой да гвардии капитана поручика Николая Ивановича Карташева, межевал в июле 1767 г. Владычин. Пашня 151 д 1531 с, перелог 10 д 2000 с, сенной покос 20 д 1230 с, селение 5 д 2100 с, всего 194 д 1842 с, душ в сельце 38, в деревне Гречкиной 13. Шифр Б-16с. [Е-7]

35. **Бутово**, сельцо Московского уезда, Ратуева стана, владение поручицы, вдовы Прасковьи Дени-

совны Протопоповой, межевал 17 октября 1766 г. Назимов. Пашня 115 д 1601,5 с, перелог и лесная мелкая поросль 4 д 1086 с, лес 28 д 2211 с, сенной покос 3 д 163,5 с, селение 3 д 623,5 с, дороги 2 д 525 с, реч. 1 д 421,5 с, всего 158 д 1832 с, душ 34. Шифр Б-27с. [Ж-9]

36. **Бухариново**, пустошь Московского уезда, Шахова стана, владение капитан-поручика Петра Семеновича Хлопова, межевал 10 октября 1768 г. Головачев. Лесная мелкая поросль и сенной покос 91 д 1552 с, дороги 1100 с, реч. 430 с, всего 92 д 682 с. Шифр Б-18с. [Ж-6]

37. **Быково**, сельцо Звенигородского уезда, владение поручика Петра Фаддеевича Тютчева, межевал 21 июня 1771 г. Назимов, было в споре, утв. 7 ноября 1792 г. Казмин. Пашня 86 д 546 с, лес 33 д 1710 с, сенной покос 16 д 1953 с, селение 3 д 1407 с, дороги 1 д 2190 с, реч. 2 д 1190 с, всего 144 д 1796 с, душ 6. Шифр Б-26с. [Е-9]

38. **Былово**, село Московского уезда, Шахова стана, владение Коллегии экономии, межевал 19 июня 1768 г. Головачев. Пашня 900 д 1914 с, перелог и лесная мелкая поросль 302 д 1811 с, сенной покос 79 д 703 с, селение 19 д 2068 с, дороги 14 д 1800 с, реч. 5 д 200 с, всего 1322 д 1440 с, душ в селе и деревнях: Поляны, Дыбина, Малыгина 325. Шифр Б-21к. [З-6]

39. **Бынево**, сельцо Московского уезда, Шахова стана, владение генерал-поручика, наместника Калужского и Тульского Михаила Николаевича Кречетникова, межевал 27 июня 1772 г. Назимов. Пашня 114 д 2140 с, лес 134 д 794 с, сенной покос 21 д 800 с, селение 5 д 1456 с, дороги 1 д 1532 с, реч. 7 д 1131 с, всего 285 д 653 с, душ в сельце Бынево 30, в сельце Ширяво 22. Шифр Ш-8с. [З-5]

40. **Варушкино**, пустошь Московского уезда, Вяземского стана, владение Коллегии экономии, ранее Синодального ведомства, межевал 10 ноября 1767 г. Владычин. Лес 136 д 524 с, сенной покос 10 д 250 с, дороги 1 д 600 с, реч. 1 д 200 с, всего 149 д 974 с. Шифр В-9с. [Г-6]

41. **Василево**, пустошь Гоголева стана, владение отставного подпоручика Николая Ртищева, межевал 9 июля 1768 г. Головачев. Лес 162 д 563. Шифр В-16с. [Ж-6]

42. **Васили**, пустошь Городского стана, владение секунд-майора Ивана Михайловича Иванчина Писарева, межевал 27 августа 1767 г. Перхуров. Сенной покос 9 д 120 с, лес 23 д 1742 с, реч. 2 д, дороги 800 с, всего 35 д 260 с. Шифр В-3с. [А-3]

43. **Веденская**, пустошь Городского стана, владение Коллегии экономии, отдается в оброк, межевал



4 сентября 1766 г. Языков. Лес 27 д 927 с, дороги 1335 с, всего 27 д 2262 с. Шифр В-5с. [В-4]

44. **Веденское, Першино тож**, село Городского стана, владение княгини Марьи Александровны Прозоровской, межевал 2 августа 1766 г. Языков. Пашня 1213 д, перелог и лесная мелкая поросль 201 д, лес 676 д, сенной покос 151 д 1032 с, селение 34 д 46 с, дороги 19 д 2110 с, реч. 12 д 223 с, всего 2307 д 1172 с, душ в селе 35, по деревням: Марьино 80, Половнищи 61, Клопова 36, Кривчиха 29, Тимохова 11, Кобякова 50, Скорлотова 70. Шифр В-1к. [В-4]

44А. Церковная земля села Веденского, Першино тож, межевал 2 августа 1766 г. Языков. Пашня 30 д, сенной покос 3 д, селение 3 д, дороги 1413 с, всего 36 д 1430 с. Шифр 3-6с.

45. **Веденское, Борисовка тож**, сельцо Московского уезда, Шахова стана, владение капитана Александра Васильевича Демидова, межевал 1 августа 1768 г. Головачев. Пашня 80 д 1000 с, перелог и лесная мелкая поросль 4 д 100 с, лес 6 д 7 с, сенной покос 15 д 900 с, селение 5 д 180 с, дороги 1 д 500 с, реч. 2 д 250 с, всего 114 д 537 с, душ 48. Шифр В-17с. [Ж-5]

46. **Ведерниково**, пустошь Городского стана, владение тайного советника Петра Михайловича Салтыкова, межевал 23 сентября 1766 г. Языков. Лес 116 д 1317 с, дороги 1335 с, всего 117 д 252 с. Шифр В-2с. [В-3]

47. **Вельяминова**, деревня Московского уезда, Горетова стана, владение генерал аншефа и ковалера, грузинского царевича Георгия Вахтангеевича, межевал в 1767 г. Сонин Я. Лес 101 д 1580 с, пашня 317 д 91 с, сенной покос 81 д 1920 с, селение 7 д 504 с, болот 1667 с, дороги 4 д 900 с, реч. 1 д 1200 с, всего 514 д 663 с, душ в деревне Вельяминовой 49, в деревне Борзовой 44. Шифр В-8с. [А-6]

48. **Верхние Грязи**, деревня Городского стана, владение тайного советника Петра Михайловича Салтыкова да полковника Ивана Никитича Зотова, межевал 19 октября 1766 г. Языков. Пашня 156 д 28 с, лесная мелкая поросль 97 д 2346 с, сенной покос 28 д 2032 с, селение 9 д 442 с, дороги 1 д 1008 с, реч. 12 д 801 с, всего 305 д 2110 с, душ 35. Шифр В-4с. [Б-4]

49. **Вески, Сокольничей Пуд тож**, пустошь Московского уезда, 42 округа, владение лейб-гвардии ротмистра Василия Васильевича Истленьева, межевали 19 мая 1759 г. Лутковской и Леонтьев. Лес 4 д, сенной покос 1 д 1200 с, пашня 30 д 1475 с, всего 36 д 275 с. Шифр В-11с. [Г-6]

50. **Власова**, деревня Московского уезда, Гоголева стана, общее владение графини Екатерины

Алексеевны Салтыковой и малолетних, князя Василия да княжен Настасьи и Прасковьи Ивановен Долгоруковых, межевал в июле 1769 г. Владычин. Пашня 177 д 701 с, лес и сенной покос 538 д 933 с, селение 6 д 849,5 с, бол. дорога 5 д 1199 с, дороги и реч. 2 д 972 с, всего 727 д 1290,5 с, душ в деревнях Власовой и Анкудиновой 79. Шифр В-10с. [Д-5]

51. **Внуково**, сельцо Московского уезда, 40 округа, владение отставного вахмистра Алексея Борисовича Кологривова, межевал в 1760 г. Епишков. Пашня 94 д, лес 84 д, сенной покос 27 д, ...всего 215 д 2166 с. Шифр В-14с. [Д-7]

52. **Володино**, пустошь Городского стана, владение Коллегии экономии, в споре с графом Сергеем Павловичем Ягушинским, межевал 21 июня 1767 г. Языков. Пашня 30 д, сенной покос 33 д, лес 104 д 2262 с, дороги 1 д 12 с, всего 168 д 2274 с. Шифр В-7с. [Б-4]

53. **Воскресенки**, село Московского уезда, Гоголева стана, владение тайного советника и сенатора Лукьяна Ивановича Камынина, межевал 1 июня 1769 г. Владычин. Пашня 192 д 697 с, сенной покос 12 д 152 с, мелкий лес и сенной покос 34 д 635 с, роща 72 д 743 с, лес 239 д 634 с, селение 3 д 1202 с, дороги 4 д 1182 с, реч. 2 д 1300 с, всего 553 д 1663 с, душ в селе и деревне Алексеевской 59. Шифр В-15с. [Ж-6]

54. **Воскресенская**, пустошь Московского уезда, Сетунского стана, отдана из Синодального казенного приказу в вечное владение прапорщику Петру Прокофьевичу Мурзину, межевал 31 октября 1766 г. Дельвих. Сенной покос 23 д 133 с, дороги 1650 с, всего 23 д 1783 с. Шифр В-13с. [Г-8]

55. **Воскресенское**, село Московского уезда, Сосенского стана, владение генерал поручика, действительного камергера и разных орденов ковалера Ивана Ивановича Шувалова, межевал 3 июля 1768 г. Дельвих. Пашня 176 д 1153 с, роща 41 д 482 с, сенной покос 10 д 1380 с, селение 8 д 844 с, реч. 1900 с, дороги 2 д 800 с, всего 239 д 1759 с, душ 23. Шифр В-18с. [Ж-8]

56. **Вырыскуга**, пустошь Городского стана, владение Коллегии экономии, ранее Саввина монастыря, межевал 7 мая 1767 г. Перхуров. Лес 32 д 1084 с, сенной покос 15, реч. 440 с, дороги 1 д 1500 с, всего 49 д 624 с. Шифр В-6с. [В-2]

57. **Гаврикова**, деревня Московского уезда, Молоцкого стана, владение князя Ивана Ивановича Одоевского, межевал 14 июля 1771 г. Назимов. Пашня 171 д 41 с, лес 197 д 1007 с, сенной покос 30 д 1841 с, селение 9 д 2053 с, дороги 5 д 2022 с, бол. дорога 2 д 1380 с, реч. 1 д 1560 с, всего 419 д



304 с, душ в деревне Гавриковой 57, в деревне Высокой 5. Шифр Г-21с. [Ж-9]

58. **Гальево**, пустошь Городского стана, владение звенигородских розсыльщиков, межевал 23 июня 1767 г. Языков. Пашня и по ней поросли 107 д 345 с, дороги 1 д 651 с, реч. 1360 с, всего 108 д 2356 с. Шифр Г-4с. [Б-4,5]

59. **Гаютина**, пустошь Городского стана, владение тайного советника Петра Михайловича Салтыкова, межевал 10 октября 1766 г. Языков. Лес 59 д 1035 с, дороги 1041 с, всего 59 д 2076 с. Шифр Г-1с. [В-2]

60. **Гигирево**, сельцо Городского стана, владение отставного лейб гвардии прапорщика Ивана Андреевича Лихарева, межевал 3 октября 1766 г. Перхуров. Усадьба 2 д 1452 с, пашня 28 д 1195 с, сенной покос 40 д 200 с, лес 90 д 13 с, дороги и реч. 3 д 18 с, всего 164 д 478 с, душ 25. Шифр Г-2с. [Б-2]

61. **Глазынино**, сельцо Московского уезда, Сетунского стана, было общее владение Сергея Петровича Соковнина и княгини Аграфены Михайловны Долгоруковой, а ныне майора Василия Лаврентьевича Петрова Соловова жены, вдовы Катерины Львовны, межевал 19 сентября 1769 г. Кондырев, утв. Лавров. Пашня 27 д 2215 с, лес 40 д 1731 с, сенной покос 3 д 680 с, селение 2 д 1186 с, дороги 900 с, реч. 948 с, всего 75 д 460 с, душ 12. Шифр Г-12с. [Г-7]

62. **Глотова**, пустошь Городского стана, владение полковника Михаила Ивановича Ярославова, межевал 15 ноября 1768 г. Языков. Лес 41 д 94 с. Шифр Г-6с. [Б-4]

63. **Глухова**, деревня Московского уезда, Сосенского стана, общее владение бригадира Алексея да майора Романа Ивановичей Вельяминовых Зерновых, межевал 3 июля 1767 г. Дельвих. Усадьба 1800 с, пашня 19 д 740 с, сенной покос 1 д 1200 с, лес 10 д 988 с, дороги 480 с, всего 32 д 408 с, душ 19. Шифр Г-18с. [Е-8]

64. **Глухова**, деревня Московского уезда, Горетова стана, владение графа Сергея Павловича Ягушинского, межевал 9 ноября 1766 г. Кондырев. Пашня 282 д 268 с, перелог и лесная мелкая поросль 116 д 2022 с, лес 3 д 469 с, сенной покос 94 д 1784 с, селение 15 д 476 с, дороги 6 д 1520 с, реч. 56 д 881 с, всего 605 д 220 с, душ 199. Шифр Г-11с. [В-7]

65. **Глухово**, пустошь Московского уезда, 95 округи, владение вдовы Дарьи Алексеевны Тороповой шести жеребьев, ранее состояла в общем и чрез полосном владении с подполковником Петром Ивановичем Бибиковым, а ныне размежевана к одним местам Богдановым и Квашниным Самариным в 1764 г. Пашня 20 д 1316 с, сенной покос 3 д

1178 с, кустарник 16 д 795 с, всего 40 д 889 с. Шифр Г-17с. [Е-8]

66. **Глухово, Летово тож**, село Московского уезда 92 округи и три жеребья пустоши Глухово, владение подполковника Петра Ивановича Бибикова, межевали Богданов и Неелов. Пашня 196 д 17 с, селение 21 д, сенной покос 20 д 249 с, лес 39 д 1076 с, неудобий 14 д 1314 с, всего 291 д 256 с, душ 57. Шифр Г-19с. [Е-8]

67. **Голево**, пустошь Московского уезда, Шахова стана, владение действительного статского советника Афонасия Григорьевича Шишкина жены Марьи Дмитриевны и князя Николая Петровича Волконского, межевал 18 сентября 1768 г. Лутковской. Лес 271 д 2331 с, дороги 1500 с, реч. 1500 с, всего 273 д 531 с. Шифр Г-16с. [З-4]

68. **Головино**, пустошь Городского стана, владение графа Сергея Павловича Ягушинского, межевал 22 июня 1767 г. Языков. Лес 167 д 1102 с, дороги 2160 с, всего 168 д 862 с. Шифр Г-5с. [Б-4]

69. **Горелая, Бабенки тож**, пустошь Московского уезда, Шахова стана, владение премьер майора Ивана Васильевича Плещеева, межевал 2 июля 1768 г. Головачев. Лес 16 д 447 с, сенной покос 5 д, реч. 630 с, всего 21 д 1077 с. Шифр Г-14с. [Ж-6]

70. **Гореносова**, деревня Московского уезда, Горетова стана, владение Коллегии экономии, межевал 19 сентября 1766 г. Нагель. Пашня 462 д 584 с, лес 152 д 1320 с, сенной покос 34 д 1400 с, селение 3 д 600 с, дороги 3 д 300 с, реч. 2000 с, всего 656 д 1404 с, душ 84. Шифр Г-10с. [Б-7]

71. **Городецкая**, пустошь Московского уезда, Вяземского стана, владение Коллегии экономии, межевал 22 июля 1768 г. Владычин. Сенной покос 10 д 431 с, дороги 240 с, реч. 1 д 420 с, всего 11 д 1091 с. Шифр Г-8с. [В-5]

72. **Городищи**, сельцо Московского уезда, Сосенского стана, владение Коллегии экономии, ранее Вологодского архиерея, межевал 10 сентября 1767 г. Дельвих. Пашня 298 д 1876 с, сенной покос 43 д 941 с, селение 6 д 1099 с, бол. дорога 6 д 1800 с, дороги 4 д 1410 с, реч. 2 д 1420 с, всего 362 д 1250 с, душ в сельце и деревне Ямонтовой 92. Шифр Г-20с. [Ж-8]

73. **Грачиха**, пустошь Городского стана, общее владение порутчика, князя Льва Ивановича Егупова Черкасского и коллежской советницы, вдовы Ульяны Ивановны Поповой, в споре с пустошами Старой и Харино тайного советника Петра Михайловича Салтыкова, межевал в августе 1767 г. Языков, утв. он же 10 августа 1769 г. Лес 47 д 398 с, сенной покос 1 д 1200 с, дороги 510 с, реч. 570 с, всего 49 д 378 с. Шифр Г-7с. [Б-5]



74. **Грунино**, пустошь Московского уезда, Горетова стана, владение Коллегии экономии, ранее Архангельского собора, межевал 16 октября 1767 г. Перов. Лес 26 д 286 с, болот и реч. 646 с, всего 26 д 932 с. Шифр Г-9с. [Б-7]
75. **Губкина**, деревня Московского уезда, Сетунского стана, владение княжны Аграфены Михайловны Долгоруковой, межевал в июне 1767 г. Дельвих. Усадьба 3 д 800 с, пашня 60 д 205 с, сенной покос 2 д 1800 с, лес 47 д 1937 с, реч. 804 с, дороги 1 д 1800 с, овраг 2300 с, всего 117 д 46 с, душ 23. Шифр Г-13с. [Г-7]
76. **Гусево**, пустошь Московского уезда, Шахова стана, владение генерал поручика Александра Петровича Лачинова, межевал 25 июня 1768 г. Головачев. Пашня 2 д, лес 30 д 542 с, сенной покос 12 д 236 с, реч. 396 с, всего 44 д 1174 с. Шифр Г-15с. [Ж-6]
77. **Давыдково**, пустошь Московского уезда, Таракманова стана, общее владение лейб гвардии Преображенского полку поручика Григория да сержанта Андрея Егоровичей Замятиных, межевал в июле 1767 г. Владычин. Пашня 14 д 1726 с, перелог и лесная мелкая поросль 14 д 786 с, сенной покос 1450 с, дороги 900 с, всего 30 д 62 с. Шифр Д-6с. [Д-6]
78. **Детково**, сельцо Городского стана, владение капитана поручика Михаила и подпоручика Алексея Андреевичей Сабуровых, межевал 16 октября 1766 г. Языков. Пашня 108 д 688 с, лес 313 д 1263 с, сенной покос 12 д 2352 с, селение 15 д 1360 с, дороги 5 д 150 с, реч. 2 д 526 с, всего 457 д 1485 с, душ в сельце Деткове 25, в сельце Дуракове 26. Шифр Д-2к. [Б-3]
79. **Дешино**, сельцо Московского уезда, Шахова стана, владение адмирала, князя Бориса Васильевича Голицына, межевал 1 августа 1768 г. Ярышкин. Пашня 130 д 1527 с, перелог и лесная мелкая поросль 24 д 2106 с, сенной покос 14 д 1400 с, селение 9 д 253 с, дороги 2 д 840 с, реч. 1 д 1215 с, всего 183 д 141 с, душ 41. Шифр Д-8с. [З-5]
80. **Димитрия**, погост Тростенского стана, межевал 4 ноября 1767 г. Языков. Пашня 30 д, перелог и лесная мелкая поросль 3 д 1200 с, лес 2 д 1200 с, сенной покос 6 д 1338 с, селение 3 д 800 с, реч. 450 с, дороги 1500 с, всего 46 д 1688 с. Шифр Д-13с. [А-1]
81. **Дмитровское**, село Городского стана, владение Коллегии экономии, ранее Синодального ведомства, межевал 25 августа 1767 г. Языков. Пашня 1000 д 2097 с, перелог и лесная мелкая поросль 750 д, лес 156 д 962 с, сенной покос 105 д 2370 с, селение 34 д 1488 с, дороги 14 д 45 с, реч. 80 д 1520 с, всего 2154 д 1282 с, душ в селе 146, по деревням: Тимошина 127, Грибанова 57. Шифр Д-5к. [В-6]
82. **Должниково**, сельцо Московского уезда, Сосенского стана, владение отставного майора Петра Александровича Загряжского, межевал 30 мая 1767 г. Назимов. Пашня 81 д 282 с, лес 22 д 1791 с, сенной покос 11 д 584 с, селение 2 д 2175 с, дороги 1 д 2115 с, реч. 2265 с, всего 120 д 2012 с, душ 15. Шифр Д-10с. [Е-8]
83. **Дровнино**, сельцо Московского уезда, Шахова стана, владение действительного статского советника Афонасия Григорьевича Шишкина супруги Марьи Дмитриевны, межевал в сентябре 1768 г. Лутковской. Пашня 336 д 1118 с, лес 152 д 125,5 с, сенной покос 44 д 870 с, селение 19 д 1070 с, дороги 2 д 1200 с, реч. 2 д 1200 с, всего 557 д 783,5 с, душ в сельце Дровнине 103, в сельце Ярцове 40. Шифр Д-9к. [З-5]
84. **Дровотино**, пустошь Городского стана, владение тайного советника Петра Михайловича Салтыкова, межевал 22 июня 1767 г. Языков. Лес 173 д 1619 с, реч. 630 с, дороги 2 д 663 с, всего 176 д 512 с. Шифр Д-4с. [А-4,Б-4]
85. **Дубровка**, пустошь Московского уезда, Сетунского стана, владение Коллегии экономии, ранее Успенского собора, межевал 22 июня 1766 г. Нагель. Пашня 22 д 670 с, лес 70 д 1592 с, сенной покос 38 д, господской двор 2397 с, по берегу реки Москвы бечевник 2200 с, дороги 1941,5 с, реч. 3 д 1516 с, всего 137 д 716,5 с. Шифр Д-7с. [В-8]
86. **Дьяконово**, пустошь Городского стана, владение соборной церкви Успения Богородицы города Звенигорода, межевал 31 августа 1766 г. Языков. Пашня 34 д 12 с, лес 7 д 1514 с, сенной покос 1 д 508 с, дороги 990 с, всего 43 д 624 с. Шифр Д-1с. [Б-4]
87. **Дяденково**, село Городского стана, владение премьер майора Александра Венедиктовича Лихарева и артиллерии штык юнкера Алексея Петровича Прончищева, межевал 4 июня 1767 г. Перхуров. Селение 6 д 1966 с, пашня 79 д 1200 с, сенной покос и лес 143 д 1800 с, реч. 3 д 752 с, дороги 1 д 2100 с, всего 235 д 618 с, душ 25. Шифр Д-3с. [А-2]
88. **Екатерининское, Веледниково тож**, сельцо Звенигородского уезда, владение статской советницы Катерины Ивановны Казицкой, межевал в 1767 г. Соин Я., утв. в декабре 1790 г. Фогт. Пашня 350 д 1564 с, сенной покос 39 д 400 с, лес 153 д 1760 с, роша 43 д 1410 с, овраги 22 д 840 с, селение 6 д 730 с, дороги 4 д 900 с, реч. 6 д 1700 с, болот 19 д 1064 с, всего 646 д 904 с, душ 90. Шифр Е-4к. [Б-6]



89. **Елизарова**, деревня Московского уезда, Гоголева стана, владение Коллегии экономии, межевал 18 августа 1768 г. Головачев. Пашня 478 д 220 с, лес 168 д 1722 с, сенной покос 51 д 1000 с, селение 9 д 120 с, дороги 5 д, реч. 1 д 2200 с, всего 714 д 462 с, душ 220. Шифр Е-3с. [Ж-6]

90. **Епифанки**, сельцо Московского уезда, Сетунского стана, владение вдовы, генеральши Анны Яковлевны Салтыковой, межевал 30 мая 1767 г. Дельвих. Усадьба 1 д 796 с, пашня 25 д 321 с, сенной покос 3 д 17 с, роща 3 д 2300 с, лес 73 д 623 с, дороги 1 д 150 с, реч. 390 с, всего 107 д 2197 с. Шифр Е-2с. [Г-7]

91. **Ершево**, село Городского стана, владение действительного камер гера Сергея Васильевича Салтыкова, межевал 21 октября 1766 г. Перхуров. Усадьбы 11 д 940 с, пашня 662 д 1626 с, лес 329 д 2279 с, сенной покос 146 д 266 с, бол. дорога 22 д 1200 с, реч. и дороги 60 д 2219 с, всего 1233 д 1330 с, душ в селе и деревне Скоковой 204. Шифр Е-1к. [Б-4]

92. **Жаворонки**, сельцо Московского уезда, Вяземского стана, владение порутчика Ивана Андреевича Татищева жены Анны Федоровны, межевал 21 сентября 1767 г. Владычин. Пашня 30 д 200 с, сенной покос 15 д 740 с, селение 4 д 1730 с, лес 272 д 2245 с, бол. дорога 3 д 1543 с, дороги 2 д 1800 с, пруд 2 д 1440 с, всего 332 д 205 с, душ 28. Шифр Ж-2с. [Г-5]

93. **Желетово**, пустошь Московского уезда, Шахова стана, владение Коллегии экономии, ранее Чудова монастыря, межевал 1 августа 1768 г. Головачев. Перелог и лесная мелкая поросль 208 д 2032 с, сенной покос 12 д 139 с, дороги 1 д 224 с, реч. 2250 с, всего 222 д 2245 с. Шифр Ж-3с. [Ж-5]

94. **Журавлево**, пустошь Московского уезда, Гоголева стана, владение вдовы, подполковницы Анны Ивановны Лопухиной, в споре с селом Никольским, Вяземы тож князя Николая Михайловича Голицына, межевал 12 августа 1775 г. Кондырев. Лес 177 д 362 с, сенной покос 4 д 2200 с, реч. 950 с, болот 2 д 460 с, всего 185 д 172 с. Шифр Ж-1с. [Д-3,4]

95. **Заболотье**, сельцо Московского уезда, Шахова стана, владение генерал аншефа, князя Ивана Андреевича Прозоровского и маюра Андрея Захаровича Мишукова, межевал 27 сентября 1768 г. Лутковской. Пашня 138 д 786 с, лес 377 д 1363 с, сенной покос 36 д 2033 с, селение 10 д 781 с, дороги 2 д 600 с, реч. 482 с, всего 565 д 1245 с, душ 103. Шифр З-20с. [З-4]

96. **Зайцово**, сельцо Московского уезда, Таракманова стана, общее владение порутчика

Преображенского полку Григория Егоровича и сержанта Андрея Егоровича Замятиных, межевал 4 августа 1767 г. Владычин. Пашня 129 д 1356,5 с, перелог и лесная мелкая поросль 127 д 2119,5 с, селение 3 д 624 с, дороги 2 д 2100 с, пруды 1 д 2200 с, всего 265 д 1200 с, душ 25. Шифр З-14с. [Д-6]

97. **Запрудная**, пустошь Тростенского стана, владение отставного порутчика, князя Льва Ивановича Егупова Черкасского, межевал 16 июня 1767 г. Языков. Лес 158 д 1952 с, дороги 1 д 660 с, болот 4 д 1192 с, всего 164 д 1404 с. Шифр З-2с. [А-2]

98. **Захарово**, сельцо Московского уезда, Вяземского стана, владение подпорутчика Дмитрия Петровича Савелова, межевал в августе 1768 г. Владычин. Пашня 167 д 421 с, сенной покос 29 д 1036 с, лес 699 д 1607 с, селение 9 д 2127 с, пруд 4 д 1651 с, овраг 1 д 1938 с, болот 4 д 2234 с, реч. 2199 с, дороги 1 д 1404 с, всего 911 д 217 с, душ 70. Шифр З-7с. [Г-4]

99. **Зброднево**, пустошь Звенигородского уезда, владение фабриканта Михаила Яковлевича Балашова, межевал 18 августа 1767 г. Языков. Лес 67 д 324 с, дороги 1260 с, всего 67 д 1584 с. Шифр З-4с. [Б-1]

100. **Звенигород**, уездный город со всеми принадлежащими к нему заселенными и незаселенными выгонными землями, межевали 26 июня 1766 г. Перхуров и Языков. Выгон незаселенный 931 д 664 с, земляной город с соборной церковью Успения 2 д 2328 с, посады 40 д 13 с, душ 385, всего со слободами и пустошами 998 д 771 с. Шифр З-27с. [Б-3]

100А. Города Звенигорода слобода званием **Верхняя**, владение посадских людей и священно- и церковно служителей, межевал 28 июня 1766 г. Перхуров. Усадеб 16 д 121 с, улиц 4 д 586 с, всего 20 д 707 с, душ 184. Шифр В-19с. [Б-3]

100Б. Города Звенигорода внутри градской выгонной земли слобода званием **Нижней Посад**, владение посадских людей и живущих в ней разных званий людей, межевал 29 июня 1766 г. Перхуров. Усадеб 12 д 50 с, улиц и неудобных мест 4 д 1448 с, ручьи 280 с, всего 16 д 1778 с, душ 201. Шифр Н-14с. [Б-3,4]

100В. **Дубацыно**, города Звенигорода градская пустошь, владение Верхнего посада купцов и мещан, была крестьян слободы Устье, межевал в 1766 г. Перхуров, приписана к городу в 1809 г. Кустарник и сенной покос 79 д 2084 с, дороги 700 с, всего 80 д 384 с. Шифр Д-16с. [Б-3]

100Г. Внутри дач города Звенигорода Нижнего посада пустошь, что была Ямская слобода, владение соборной церкви Успения, межевал 18 июля 1766 г. Перхуров. Пашня 7 д 1990 с, сенной покос



4 д 1885 с, лес 3 д 1687 с, дороги 630 с, реч. 2311 с, всего 17 д 1303 с. Шифр П-35с.

100Д. Внутри градской выгонной земли на Нижнем Посаде покос Конюшенная Гора под ведением Коллегии экономии, ранее Воздвиженского монастыря, ныне на оброке, межевал 18 июля 1766 г. Перхуров. Сенной покос 3 д 106 с, прудок и овраг 340 с, всего 3 д 446 с. Шифр К-37с.

100Е. Внутри градской выгонной земли на Верхнем Посаде пустой Тресвяцкой Погост, владение Коллегии экономии, ныне в оброке, межевал 11 сентября 1766 г. Перхуров. Сенной покос 1 д 393 с, дороги 105 с, всего 1 д 498 с. Шифр Т-12с.

100Ж. Пустой Рождественской Погост, Городского стана внутри городского выгона, владение Коллегии экономии, межевал в сентябре 1766 г. Перхуров. Перелог и лесная мелкая поросль 6 д 266 с, дороги 282 с, всего 6 д 548 с. Шифр Р-1с.

100З. Внутри градской округи пустой Спаской Погост, владение Коллегии экономии, межевал 13 июля 1766 г. Языков. Сенной покос 1 д 64 с. Шифр С-43с.

100И. Гушино, пустошь Городского стана, владение звенигородской соборной церкви Успения, межевал 25 августа 1767 г. Языков. Пашня 133 д 99 с, лес 10 д, дороги 1 д 312 с, всего 144 д 406 с. Шифр Г-3с. [Б-5]

100К. Колтарово, пустошь Городского стана, в чрезполосном во владении города Звенигорода Верхнего Посада церкви Рождества Христова и соборной церкви Успения Богородицы, межевал 18 июля 1766 г. Перхуров. Пашня 62 д 2074,5 с, сенной покос 9 д 994 с, реч. 7 д 1257 с, дороги 1 д 971 с, лес 100 с, всего 81 д 596,5 с. Шифр К-1с. [В-3,4]

100Л. Колотовка, города Звенигорода градская пустошь, владение Верхнего Посада купцов, межевалось в 1766–1834 гг. Сенной покос 3 д 374 с, реч. 1 д 245 с, бечевник 1300 с, всего 4 д 1919 с. Шифр К-65с.

100М. Клубучково, города Звенигорода градская пустошь, владение Верхнего Посада купцов, межевалось в 1766–1834 гг. Пашня 34 д, сенной покос 70 д 51 с, лес 117 д 1500 с, дороги 1 д 600 с, болот 1350 с, реч. 4 д 2280 с, бечевник 2 д 600 с, всего 230 д 1581 с. Шифр К-64с. [В-3]

100Н. Чернятино, пустошь Городского стана, владение города Звенигорода соборной церкви Успения, межевал 21 августа 1766 г. Языков. Пашня 9 д 2187 с, лес 85 д 180 с, дороги 1422 с, всего 95 д 1389 с. Шифр Ч-1с. [Б-3,4]

101. Зверев, Сивково тож, сельцо Московского уезда, Вяземского стана, владение подполковни-

цы, вдовы Анны Ивановны Лопухиной, межевал 14 августа 1775 г. Кондырев по решению спора с селом Никольским. Пашня 44 д 1578 с, сенной покос 17 д 1052 с, селение 2 д 2000 с, дороги 300 с, реч. 750 с, всего 65 д 880 с, душ 27. Шифр З-8с. [Д-4]

102. Зенино, пустошь Городского стана, владение графа Сергея Павловича Ягушинского, межевал 22 июня 1767 г. Языков. Лес 164 д 1750 с, дороги 1350 с, всего 165 д 700 с. Шифр З-13с. [А-4,Б-4]

103. Зименки, Зимницы тож, сельцо Звенигородского уезда, 92 округи, владение Алексея Ивановича и Романа Ивановича Вельяминовых Зерновых, межевал в 1764 г. Богданов. Усадьба 8 д 1680 с, пашня, лес и неудобия 85 д 200 с, сенной покос 11 д 1986 с, всего 105 д 1466 с. Шифр З-23с. [Е-8]

103А. Зименки, Зимницы тож, сельцо Московского уезда, 92 округи, владение подполковника Петра Ивановича Бибилова, межевали Богданов и Неелов (год не указан). Пашня 99 д 413 с, усадьба 1 д 128 с, сенной покос 11 д 1986 с, неудобий 1 д 679 с, всего 113 д 806 с. Шифр З-22с.

103Б. Зименки, Зимницы тож, жеребей подполковника Петра Ивановича Бибилова, отмежеванный ему в силу Инструкции 4 части 3 пункта к одним местам из общего и чрез полосного владения надворного советника Прокофья Григорьевича Левашова с женою Натальей Алексеевной да вдовой Дарьей Алексеевной Тороповой, план сочинил Афонасьев в 1764 г. Пашня, селение, неудобия 12 д 938 с. Шифр З-24с.

103В. Зименки, а Зимницы тож, часть сельца надворной советницы Левашовой от экзекутора Ивана Григорьевича Сумбатова во владении коллежской советницы Марьи Петровны Колычевой, межевал в 1764 г. Богданов. Пашня 19 д 2357 с, сенной покос 1760 с, селение 2178 с, дороги 810 с, реч. 950 с, всего 22 д 855 с. Шифр З-25с.

103Г. Зименки, а Зимницы тож, часть сельца вдовы Дарьи Алексеевны Тороповой, а ныне по купчей 17 января 1789 г. Правительствующего Сената экзекутора Ивана Григорьевича Сумбатова, коллежской советницы Марьи Петровны Колычевой, межевал в 1764 г. Богданов. Пашня 18 д 1500 с, сенной покос 2 д 2112 с, лес 12 д 663 с, селение 840 с, дороги 138 с, реч. 524 с, всего 34 д 977 с. Шифр З-26с.

103Д. К жеребью сельца Зимниц подполковника Петра Ивановича Бибилова из примерных земель села Покровского, Настасьино тож пустошь Концово, межевал в 1764 г. Афонасьев. Пашня 3 д 898 с. Шифр К-31с.

103Е. К жеребью сельца Зимниц пустошь Бокова 93 округи в писцовую дачу надворного со-



ветника Прокофия Григорьевича Левашова жены Натальи Алексеевны в общем и черезполосном владении у нее со вдовою Дарьей Алексеевной Тороповой да с подполковником Петром Ивановичем Бибиковым в силу Инструкции 4 главы 3 пункта, межевал Афанасьев в 1764 г. Лес 2 д 1742 с. Шифр Б-23с.

103Ж. К жеребью сельца Зимниц в недостаток писцовой дачи на число душ вдове Дарье Алексеевне Тороповой из земель села Покровского, Настасьина тож пустошь Заполье, межевал Афанасьев в 1764 г. Пашня 14 д 1369 с. Шифр 3-21с.

103-3. К жеребью сельца Зимниц вдове Наталье Алексеевне Левашовой из земель села Покровского, Настасьино тож пустошь Середниково, межевал Шифр С-37с.

104. **Знаменское, Губайлово тож**, село Московского уезда, Горетова стана, владение генерал-аншефа и разных орденов ковалера, князя Василия Михайловича Долгорукова, межевал в 1769 г. Нагель. Лес 250 д 890 с, пашня 30 д 2119 с, селение 11 д 257 с, бол. дорога 8 д 1800 с, пруды 5 д 998 с, реч. 1500 с, дороги 3 д 150 с, всего 300 д 507 с, душ 33. Шифр 3-18с. [Б-7]

105. **Знаменское, Денисьево тож**, село Московского уезда, Сетунского стана, владение генерал-фельдмаршала Алексея Григорьевича Разумовского, межевали 10 ноября 1766 г. Постельников и Никитин. Пашня 186 д 377 с, перелог и лесная мелкая поросль 40 д 1637 с, лес 116 д 1638 с, сенной покос 79 д 1972 с, селение 17 д 1473 с, бол. дорога 18 д 750 с, дороги 4 д 1400 с, пруд 17 д 28 с, всего 481 д 2075 с, душ 109. Шифр 3-16с. [В-6]

106. **Ивановское**, сельцо Звенигородского уезда, владение коллежского советника Михаила Никитовича Хрущова, межевал 16 сентября 1766 г. Перхуров. Пашня 166 д 925 с, сенной покос 137 д 1150 с, лес 321 д 1065 с, дороги 9 д 230 с, реч. 10 д 1049 с, болот 1 д 600 с, селение 11 д 1200 с, всего 657 д 1419 с. Шифр И-3с. [В-3,4]

107. **Ивановское**, сельцо Московского уезда, Гоголева стана, владение надворного советника Данилы Самойловича Ковлева, межевал в августе 1769 г. Владычин. Пашня 31 д 1494 с, лес 107 д 1089 с, селение 1 д 962 с, дороги 3 д 330 с, реч. 1590 с, всего 140 д 1195 с, душ 19. Шифр И-9с. [Е-5]

108. **Ивановское**, село Городского стана, владение генерал-аншефа и ковалера, грузинского царевича Георгия Вахтангевича, межевал 17 августа 1767 г. Языков. Пашня 101 д 1004 с, лес 55 д 14 с, сенной покос 61 д 600 с, селение 10 д 480 с, дороги 2022 с, реч. 1 д 660 с, всего 229 д 2380 с, душ 7. Шифр И-8с. [Б-6]

109. **Ивановское**, сельцо Московского уезда, Горетова стана, владение сенатора Никиты Михайловича Желябужского, межевал 28 мая 1768 г. Соин Я. Лесная мелкая поросль 17 д, лес 72 д 905 с, пашня 148 д 1285 с, сенной покос 10 д 1100 с, селение 3 д 2105 с, дороги 1 д 1350 с, реч. 1650 с, всего 254 д 1195 с, душ 23. Шифр И-11с. [А-7]

110. **Ивановское**, полусело Московского уезда, Сосенского стана, владение князя Петра Ивановича Одоевского, межевал 2 июня 1768 г. Дельвих. Пашня 244 д 2307 с, роща 59 д 1124 с, сенной покос 10 д 2000 с, селение 13 д 994 с, дороги 5 д 1500 с, реч. 3 д 1395 с, всего 337 д 2120 с, душ в полуселе и деревне Губкиной 115. Шифр И-18с. [Ж-8]

111. **Ивановское**, полусело Московского уезда, Сосенского стана, владение князя Ивана Ивановича Одоевского, межевал в 1768 г. Дельвих. Пашня 76 д 1616 с, сенной покос 2 д 700 с, селение 8 д, дороги 1 д, реч. 300 с, всего 88 д 216 с, душ 39. Шифр И-19с. [Ж-8]

112. **Ивантеево**, пустошь Городского стана, владение Коллегии экономии, ранее Высокопетровского монастыря, межевал 13 октября 1766 г. Языков. Лес 391 д 1305 с, сенной покос 30 д, дороги 1 д 1207 с, всего 422 д 1512 с. Шифр И-5с. [А-3,Б-3]

113. **Ивкино**, часть пустоши Московского уезда, 91 округи, владение подполковника Петра Ивановича Бибикова, межевал в 1763 г. Языков, за его болезнью план сочинял Нордштейн. Пашня 25 д 920 с, лес 15 д 1918 с, сенной покос 1 д 2102 с, всего 43 д 1340 с. Шифр И-16с. [Е-8]

114. **Ивоино**, пустошь Городского стана, владение вдовы, статской советницы Марьи Ивановны Нарышкиной, межевал 9 февраля 1770 г. Яковлев. Пашня 13 д, сенной покос и лес 142 д 1800 с, реч. 1 д 1244 с, дороги 1 д 1200 с, бол. дорога 4 д 1590 с, всего 163 д 1034 с. Шифр И-6с. [Г-3]

115. **Игнатьево**, село Городского стана, владение Коллегии экономии, ранее Саввина Сторожевского монастыря, межевал 22 августа 1766 г. Языков. Пашня 419 д 171 с, перелог и лесная мелкая поросль 73 д 784 с, сенной покос 47 д 916 с, селение 17 д 746 с, бол. дорога 10 д, дороги 4 д 1338 с, реч. 42 д 1552 с, всего 807 д 707 с, душ в селе 80, в деревне Супоневой 55. Шифр И-2к. [В-4]

116. **Игумново**, пустошь Московского уезда, Гоголева стана, владение секунд-майора Александра Сергеевича Чебышева жены Варвары Федоровны, сестры ее, девицы Федосьи Федоровны да капитана Михаила Васильевича Ртищева, межевал 25 августа 1768 г. Головачев. Пашня 13 д 2103 с, сенной покос 2 д 2000 с, лесная мелкая поросль 43 д 1111 с, реч. 340 с, всего 60 д 754 с. Шифр И-14с. [Е-5]



117. **Изварино**, село Московского уезда, Сетунского стана, владение покойного тайного советника и ковалера, князя Александра Алексеевича Черкасского вдовы, княгини Анны Ивановны, межевали 1 июля 1760 г. Перелешин и Епишков. Пашня 606 д 2164 с, лес 402 д 2339 с, сенной покос 273 д 1900 с, селение 20 д 1500 с, церковь и кладбище 1 д 96 с, бол. дорога 13 д 2000 с, дороги 13 д 1500 с, реч. и болот 7 д 1910 с, всего 1340 д 1449 с, душ в селах Изварине и Васильевском, деревнях Ликовой и Шулбутовой 154. Шифр И-10к. [Д-7]

117А. Церковная земля села Изварина, что был погост Ильинской, межевал в 1760 г. Епишков. Усадьба 2 д 600 с, пашня 13 д 1202 с, сенной покос 9 д 130 с, лес 3 д 348 с, неудобий 1 д 1379 с, всего 29 д 1249 с. Шифр 3-15с.

118. **Измалково**, село Московского уезда, Сетунского стана, владение лейб гвардии майора Василия Лаврентьевича Петрова Соловова жены, вдовы Катерины Львовны, ныне по наследству за дочерью, девицею Анной Васильевной, межевал 31 мая 1767 г. Дельвих. Пашня 120 д 1656 с, сенной покос 8 д 2182 с, лес 106 д 850 с, роща березовая 2261 с, селение 9 д 161 с, церковь и кладбище 200 с, дороги 2 д 1500 с, реч. 1 д 671 с, пруды 7 д 897 с, всего 257 д 637 с, душ в деревнях: Измалкова 40, Переделицы 40. Шифр И-13с. [Г-8]

119. **Ильинское**, село Московского уезда, Горетова стана, владение тайного советника, камергера и ковалера Василия Ивановича Стрешнева, межевал 25 октября 1766 г. Кондырев. Пашня 508 д 100 с, перелог и лесная мелкая поросль 53 д 1000 с, лес 89 д 2000 с, сенной покос 220 д 1200 с, селение 26 д 510 с, бол. дорога 1890 с, дороги 4 д 2200 с, реч. 69 д 1200 с, всего 973 д 1500 с, душ 239. Шифр И-12к. [В-7]

120. **Ильинской Погост**, пустошь Городского стана, владение Коллегии экономии, межевал 11 октября 1766 г. Перхуров. Пашня 5 д 8 с, лес 3 д 2292,5 с, дороги 213 с, всего 9 д 113,5 с. Шифр И-1с. [В-2]

121. **Исаково**, сельцо Московского уезда, Шахова стана, владение наместника Тульского и Калужского Михаила Никитича Кречетникова, межевал 27 июня 1772 г. Назимов, было в споре, утв. в 1785 г. Пашня 180 д 802 с, роща 4 д 2103 с, лес 122 д 2023 с, сенной покос 15 д 749 с, селение 4 д 1460 с, дороги 2 д 1650 с, реч. 3 д 435 с, всего 333 д 2022 с, душ 31. Шифр И-15с. [З-5]

122. **Иславское**, село Московского уезда, Вяземского стана, владение графа Михаила Федоровича Апраксина, межевал 7 июля 1768 г. Владычин. Пашня 1005 д 283 с, лес 1114 д 1186 с, сенной по-

кос 230 д 1255,5 с, селение 29 д 83 с, бол. дорога 9 д 356 с, дороги 10 д 992 с, бечевник 22 д 2265 с, реч. 79 д 364 с, болотце 1 д 544 с, всего 1502 д 128,5 с, душ в селе 250, в деревне Горышкиной 108. Шифр И-7к. [В-5]

122А. Церковная писцовая земля церкви Спаса Нерукотворенного Образа, что в селе Иславском, межевал 23 июля 1768 г. Владычин. Пашня 16 д 222 с. Шифр 3-11с.

122Б. Писцовая церковная земля церкви Спаса Нерукотворенного Образа в селе Иславском, межевал 23 июля 1768 г. Владычин. Пашня 14 д 372 с, сенной покос 4 д 1354 с, дороги 129 с, всего 18 д 1855 с. Шифр 3-9с.

122В. Писцовая церковная земля церкви Спаса Нерукотворенного Образа в селе Иславском, межевал 23 июля 1768 г. Владычин. Пашня 10 д 1822,5 с, реч. 2 д 2300 с, всего 13 д 1722,5 с. Шифр 3-10с.

123. **Каменка**, деревня Московского уезда, Гоголева и Шахова станов, владение отставного капитана Сергея Петровича Дохтурова, межевал 7 сентября 1769 г. Перелешин. Пашня 36 д 382 с, лесная мелкая поросль 87 д 2154 с, сенной покос 19 д 930 с, селение 4 д 1118 с, дороги 1 д 1200 с, реч. 1050 с, всего 149 д 2034 с, душ 26. Шифр К-29с. [Ж-5]

124. **Капустино**, пустошь Московского уезда, Сосенского стана, владение генерала Василия Ермолаевича Скворцова жены Анны Петровны, межевал 12 июля 1767 г. Дельвих. Пашня 7 д 850 с, сенной покос 6 д 1604 с, лес 6 д 1051 с, реч. 3 д 2080 с, дороги 1020 с, всего 34 д 1755 с. Шифр К-34с. [Ж-8]

125. **Караулово, Каралово тож**, сельцо Городского стана, владение подполковника Михаила Ивановича Ярославова, межевал 18 октября 1766 г. Языков. Пашня 244 д 2175 с, лес 214 д 885 с, сенной покос 17 д 2336 с, селение 15 д 244 с, реч. и болот 3 д 696 с, дороги 5 д 1964 с, всего 501 д 1100 с, душ в сельце 28, в деревне Насоновой 50. Шифр К-3с. [А-3,Б-3]

126. **Карповская**, пустошь Московского уезда, Сосенского стана, владение майорши Анны Ивановны Бредихиной, межевал 27 мая 1767 г. Назимов. Пашня 4 д 1010 с, лес 81 д 2348 с, сенной покос 9 д 1440 с, дороги 636 с, реч. 720 с, всего 96 д 1354 с. Шифр К-33с. [Е-8]

127. **Картмазово**, село Московского уезда, Сетунского стана, владение статского советника Ивана Михайловича Нарышкина жены Марьи Ивановны, межевал в июле 1767 г. Головачев. Пашня 84 д 1303 с, перелог и лесная мелкая поросль 120 д 455 с, лес 48 д 83 с, сенной покос 57 д 180 с, селе-



ние 3 д 817 с, дороги 949 с, реч. 4 д 1600 с, всего 318 д 587 с, душ 14. Шифр К-32с. [Д-8]

128. **Кезмина**, деревня Тростенского стана, владение Дворцовой конюшенной канцелярии, Хоршевской волости, межевал в 1767 г. Перхуров. Селение 10 д, пашня 100 д, сенной покос 52 д 691 с, лес 140 д, реч. 3 д 2000 с, дороги 1 д 2100 с, всего 407 д 2391 с, душ 29. Шифр К-17с. [А-4, Б-4]

129. **Кезомино**, пустошь Звенигородского уезда, владение графа Сергея Павловича Егушинского, межевал 17 июля 1768 г. Перхуров. Сенной покос 146 д 452 с, реч. 1015 с, дороги 1500 с, всего 147 д 567 с. Шифр К-18с. [А-4]

130. **Киово**, село Московского уезда, Чернева стана, общее владение Якова Лукича Хитрова и лейб гвардии поручика Дмитрия Юрьевича Трубецкого, межевал в 1770 г. Назимов. Пашня 406 д 338 с, лес 181 д 1867 с, сенной покос 39 д 1060 с, селение 7 д 2105 с, ...душ 41. Шифр К-36с. [Ж-9]

131. **Киприно**, пустошь Московского уезда, Гоголева и Шахова стана, владение лейб гвардии капитана Александра Васильевича Демидова, межевал 8 августа 1768 г. Головачев. Лес 191 д 1051 с, сенной покос 1404 с, дороги 2172 с, всего 192 д 2227 с. Шифр К-30с. [Ж-5]

132. **Киселево**, пустошь Московского уезда, Сегунского стана, владение лейб гвардии майора Василия Лаврентьевича Петрова Соловова жены, вдовы Катерины Львовны, межевал 10 мая 1776 г. Лавров. Пашня 24 д 1189 с, лес 40 д 814 с, сенной покос 5 д 1700 с, дороги 900 с, реч. 424 с, всего 71 д 227 с. Шифр К-23с. [Г-7]

133. **Кислово**, пустошь Московского уезда, Сегунского стана, общее владение прапорщика Петра Прокофьевича Маркова и вдовы Софьи Ивановны Тихменевой, межевал 2 июня 1767 г. Дельвих. Лес 31 д 477 с. Шифр К-24с. [Г-7]

134. **Клеинки**, пустошь Городского стана, владение ассесорши Натальи Никитичны Евреиновой, межевал 9 сентября 1766 г. Перхуров. Сенной покос 9 д 734 с, лес 17 д 122 с, дороги 648 с, всего 26 д 1504 с. Шифр К-2с. [В-3]

135. **Клестово**, сельцо Звенигородского уезда, владение Марьи Ионишны Головиной. Пашня 57 д 1016 с, сенной покос 1 д 100 с, лес 94 д 1619 с, неудобий 1 д 1957 с, всего 155 д 2149 с, душ 13. (план утрачен). [Д-6]

136. **Клоково**, село Московского уезда, 181 округи, владение Коллегии экономии, ранее митрополита Ростовского и Ярославского, межевали в 1762 г. Тютчев и Квашнин Самарин. Пашня 472 д 163 с, сенной покос 35 д 960 с, лес 9 д 106 с, неудобий 16 д 932 с, всего 600 д 1771 с. Шифр К-26с. [Ж-6]

137. **Княжая**, пустошь Тростенского стана, владение лейб гвардии Измайловского полку капитана поручика Михаила да Алексея Андреевичей Сабуровых, межевал 19 июня 1768 г. Перхуров. Лес и сенной покос 31 д 2387 с, реч. 704 с, дороги 210 с, всего 32 д 901 с. Шифр К-4с. [А-3]

138. **Кобяково**, пустошь Вяземского стана, владение Коллегии экономии, межевал в июне 1769 г. Владычин. Пашня 6 д 1826 с, лес 1 д 1374 с, всего 8 д 800 с. Шифр К-12с. [Д-4]

139. **Кожевниково**, пустошь Городского стана, владение покойного статского советника Ивана Федоровича Буравцова, по смерти его по наследству в общем владении за племянниками его, казначея капитанского ранга Василия Ивановича Ларионова жены Катерины и поручицы, вдовы Лукерьи Александровны Перхуровой, в споре с Петром Михайловичем Салтыковым, межевал 7 августа 1769 г. Языков. Лес 230 д 1277 с, сенной покос 3 д 900 с, дороги 2190 с, реч. 513 с, всего 235 д 80 с. Шифр К-16с. [Б-4,5]

140. **Козинки**, деревня Городского стана, владение грузинского царевича Георгия Вахтангеевича, межевал 31 августа 1767 г. Языков. Пашня 68 д 20 с, лес 21 д 2117 с, сенной покос 7 д 300 с, селение 2 д 1390 с, дороги 1 д 1060 с, болот 340 с, всего 101 д 429 с. Шифр К-19с. [Б-6]

141. **Козино**, село Городского стана, владение Петра Михайловича Салтыкова, межевал 28 октября 1766 г. Языков. Пашня 546 д 405 с, лес 320 д 133 с, селение 57 д 602 с, сенной покос 74 д 1618 с, неудобий 109 д 329 с, всего 1107 д 687 с, душ в селе 290, в сельце Дунине 36, в деревне Нижняя Грязь 118. Шифр К-9к. [Б-4]

141А. Земля церкви Введения Богородицы села Козина, межевал 4 ноября 1766 г. Языков. Пашня 30 д, сенной покос 3 д, дороги и берег 2 д 813 с, всего 35 д 813 с. Шифр 3-6с.

142. **Корнева**, деревня Московского уезда, Гоголева стана, общее владение генерал поручика, князя Федора Федоровича Щербатова, камер юнкера, князя Михаила Михайловича Щербатова жены Натальи Ивановны, межевал в 1768 г. Гордеев. Пашня 88 д 694 с, лес 204 д 1367 с, сенной покос 10 д, селение 2 д 2268 с, дороги 2 д 150 с, реч. 1 д 1477 с, всего 309 д 1156 с, душ 28. Шифр К-13с. [Д-4]

143. **Косилово**, пустошь Московского уезда, Таракманова стана, владение Коллегии экономии, ранее Андреевского монастыря, межевал 16 мая 1767 г. Назимов. Сенной покос 9 д 332 с, дороги 420 с, реч. 490 с, всего 9 д 1242 с. Шифр К-22с. [Д-7]



144. **Костино, Власово тож**, сельцо Московского уезда, 43 округи, владение коллежского ассесора, князя Алексея Алексеевича Путятина, межевано под главною дирекциею Петра Ивановича Шувалова в 1757 г. Пашня 53 д 798 с, селение 6 д 1363 с, неудобий 14 д 1200 с, всего 210 д 2161 с, душ 23. Шифр В-12с. [Г-6]

145. **Костромино**, пустошь Городского стана, владение Коллегии экономии, ранее Пафнутьева монастыря, межевал 2 мая 1767 г. Перхуров. Лес 50 д 1171 с, сенной покос 25 д, реч. 640 с, дороги 960 с, всего 76 д 371 с. Шифр К-10с. [Г-3]

146. **Котлужино**, пустошь Московского уезда, Медвенского стана, владение лейб гвардии Преображенского полку поручика Григория да сержанта Андрея Егоровичей Замятиных, межевал 2 октября 1768 г. Владычин. Лес 36 д 133 с, дороги 772 с, всего 36 д 895 с. Шифр К-14с. [Д-5]

147. **Кошманово**, пустошь Звенигородского уезда, владение княжен Елены и Марфы Александровен Мещерских, межевал 18 марта 1767 г. Перхуров. Пашня 30 д 802 с, сенной покос 130 д 200 с, лес 193 д 593 с, неудобий 2 д 600 с, всего 355 д 2195 с. План утрачен. [А-2]

148. **Крекшино**, сельцо Вяземского стана, владение коллежского ассесора Ивана Дмитриевича Татарина, межевал 10 октября 1768 г. Владычин. Пашня 177 д 1734 с, лес 660 д 1638,5 с, сенной покос 22 д 164 с, селение 8 д 884 с, бол. дорога 1 д 1300 с, дороги 3 д 1306 с, реч. 7 д 888 с, пруд 1 д 460 с, всего 882 д 1174,5 с, душ 65. Шифр К-21к. [Д-5]

149. **Кривошенина**, деревня Московского уезда, Таракманова стана, владение Коллегии экономии, ранее Девичьего монастыря, межевал в 1767 г. Владычин. Пашня 132 д 626 с, перелог и лесная мелкая поросль 36 д 160 с, сенной покос 5 д 290 с, селение 4 д 600 с, дороги 2 д 401 с, реч. 2000 с, всего 180 д 1677 с, душ 46. Шифр К-27с. [Е-6]

150. **Крысино**, пустошь Московского уезда, 171 округи, межевано в 1762 г., владение статского советника, князя Ивана Михайловича Одоевского. Пашня 24 д 1800 с, сенной покос 4 д, лес 5 д 538 с, всего 33 д 2338 с. Шифр К-35с. [Ж-9]

151. **Кукишева**, деревня Московского уезда, Шахова и Гоголева станов, владение отставного подпоручика Николая Васильевича Ртищева, межевал 9 июля 1768 г. Головачев. Пашня 35 д 1616 с, лес 244 д 1588 с, сенной покос 6 д 2100 с, селение 3 д 1132 с, дороги 1 д 1200 с, реч. 984 с, всего 292 д 1420 с, душ в деревнях Кукишевой и Шемякиной 30. Шифр К-28с. [Ж-6]

152. **Кулаково**, пустошь Московского уезда, Вяземского стана, владение обер провиантмейстера

Федора Михайловича Павлова, межевал 21 сентября 1767 г. ... Лес 42 д 1217 с, дороги 1700 с, реч. 100 с, всего 43 д 617 с. Шифр К-15с. [Г-5]

153. **Куличи**, пустошь Московского уезда, Вяземского стана, владение Коллегии экономии, межевано 5 июня 1769 г. Пашня 1 д 1344 с, лес 1 д 1056 с, всего 3 д. Шифр К-11с. [Д-4]

154. **Кункино**, пустошь Городского стана, владение звенигородских розсыльщиков, межевал 19 октября 1766 г. Языков. Пашня 26 д 324 с, сенной покос 2 д 96 с, дороги 236 с, всего 28 д 656 с. Шифр К-8с. [Б-4]

155. **Куркин**, починок Московского уезда, Вяземского стана, владение обер директора Михаила Петровича Гусятникова, межевал 6 ноября 1766 г. Кондырев. Лес 28 д 2247 с, сенной покос 84 д 1408 с, селение 5 д 2000 с, дороги 1 д 141 с, всего 120 д 996 с. Шифр П-21с. [В-8]

157. **Куркина**, деревня Тростенского стана, владение коллежского советника Сергея Аверкиевича Попова супруги Ульяны Ивановны, межевал 21 августа 1767 г. Языков. Пашня 73 д 910 с, лес 108 д 358 с, селение 6 д 874 с, реч. и болот 17 д 1722 с, дороги 1 д 1944 с, всего 207 д 1008 с, душ 33. Шифр К-6с. [А-1]

156. **Куркино**, пустошь Звенигородского уезда, владение гвардии капитана поручика, графа Николая Федоровича Апраксина, межевал в 1760 г. Перелешин. Пашня 9 д 304 с, лес 17 д 588 с, дороги 516 с, всего 26 д 1408 с. Шифр К-25с. [Д-7]

158. **Лапино**, сельцо Московского уезда, Медвенского стана, владение князя Алексея Алексеевича Путятина супруги Настасьи Васильевны, межевал в сентябре 1767 г. Владычин. Пашня 237 д 2154 с, лес 129 д 532 с, сенной покос 14 д 480 с, селение 10 д 2000 с, бол. дорога 3 д 1425 с, дороги 5 д 975 с, всего 401 д 366 с, душ 75. Шифр Л-9с. [Г-6]

159. **Лапшинки**, сельцо Московского уезда, Таракманова стана, владение статского советника Алексея Александровича Яковлева и бригадира Федора Ивановича Дмитриева Мамонова, межевал 18 июня 1767 г. Дельвих. Усадьба 4 д 1712 с, пашня 77 д 1140 с, сенной покос 8 д 755 с, лес 99 д 2243 с, реч. 1660 с, дороги 330 с, всего 191 д 640 с, душ 24. Шифр Л-18с. [Д-7]

160. **Ларево**, сельцо Московского уезда, 91 округи, жеребей капитана Михаила Алексеевича Кологривова, за болезнью межевщика Языкова в 1763 г. межевал Нордштейн. Сенной покос, пашня, селение, неудобия, всего 58 д 2370 с. Шифр Л-24с. [Е-8]

160А. Ларево, сельцо, из жеребья полковника Сергея Петровича Кологривова на седьмую часть



невестке его, действительного камер гера Михаила Семеновича Похвиснева жене Анне Игнатьевне, за болезнью межевщика Языкова в 1763 г. межевал Нордштейн. Усадьба 642 и 6/7 с. Шифр Л-25с.

160Б. Ларево, сельцо, из жеребья полковника Сергея Петровича Кологривова на седьмую часть невестке его, двора ее императорского величества действительного камер гера Михаила Семеновича Похвиснева жене Анне Игнатьевне, за болезнью межевщика Языкова в 1763 г. межевал Нордштейн. Пашня и неудобия 7 д 2294 с. Шифр Л-26с.

160В. Ларево, сельцо, жеребей лейб гвардии Семеновского полку поручика, что ныне подполковник Сергея Петровича Кологривова, за болезнью межевщика Языкова в 1763 г. межевал Нордштейн. Пашня, усадьба, неудобия 49 д 1454 с. Шифр Л-27с.

160Г. Ларево, сельцо, жеребей коллежского ассесора Данилы Степановича Павлова, за болезнью межевщика Языкова в 1763 г. межевал Нордштейн. Пашня, усадьба, сенной покос, неудобия 53 д 640 с. Шифр Л-28с.

160Д. Ларево, сельцо, жеребей подполковника Петра Ивановича Бибикова, за болезнью межевщика Языкова в 1763 г. межевал Нордштейн. Пашня 35 д 600 с, сенной покос 1 д 1200 с, неудобий 4 д 1765 с, усадьба 1 д 2100 с, примерная земля 14 д 497 с, всего 57 д 1362 с. Шифр Л-29с.

161. **Ларюшино**, сельцо Городского стана, владение коллежского советника Сергея Аверкиевича Попова супруги Ульяны Ивановны, межевал 23 августа 1767 г. Языков. Пашня 29 д 450 с, лес 93 д 920 с, сенной покос 47 д 2200 с, селение 4 д 314 с, пруд 1 д 1258 с, реч. и болот 6 д 1530 с, дороги 1 д 2358 с, всего 184 д 1830 с, душ 40. Шифр Л-7с. [Б-5]

162. **Левцово**, пустошь Московского уезда, Шахова стана, было владение князя Василия Борисовича Голицына, а по просроченной закладной передано грузинскому царевичу Георгию Вахтангеевичу, ныне по наследству князя Егора Алексеевича Голицына, межевал 12 октября 1772 г. Назимов, по спору утв. 12 октября 1785 г. Казмин. Сенной покос 20 д 485 с, лес 264 д 1315 с, дороги 684 с, реч. 2 д 721 с, всего 287 д 805 с. Шифр Л-22с. [З-5]

163. **Ледин**, луг Московского уезда, Горетова стана, владение тайного советника Василия Ивановича Стрешнева, межевал 12 октября 1766 г. Кондырев. Сенной покос 4 д 659 с. Шифр Л-13с. [В-7]

164. **Ликова, Бротки тож**, деревня Московского уезда, 48 округи, владение Коллегии экономии, ранее Новодевичьего монастыря, в 1765 г. межевал Леонтьев. Пашня 191 д 241 с, селение 12 д 1800 с,

сенной покос 35 д 1725 с, лес 40 д 31 с, неудобий 4 д 1380 с, всего 284 д 377 с, душ 47. Шифр Л-10к. [Г-6]

165. **Липки и Филипки**, сельцо Городского стана, владение коллежского советника Ивана Федотовича Буравцова, межевал 27 июня 1767 г. Языков. Пашня 132 д 620 с, сенной покос 27 д, лес 56 д 1559 с, селение 5 д 1098 с, пруд 1 д 1720 с, болот 49 д 710 с, дороги 4 д 264 с, всего 276 д 1171 с, душ в сельце 31, в деревне Сенковой 5. Шифр Л-6с. [Б-5]

166. **Лихоткино**, сельцо Московского уезда, 92 округи, владение капитана флота Алексея Ивановича Скуратова, межевал в 1764 г. Богданов. Пашня 40 д 978 с, сенной покос 8 д 317 с, лес 23 д 1618 с, неудобий 4 д 2094 с, селение 3 д 2278 с, всего 81 д 85 с, душ 33. Шифр Л-23с. [Е-8]

167. Луг Московского уезда, Горетова стана для просушки рыбных снастей, владение Коллегии экономии, ранее Новодевичьего монастыря, межевал 12 ноября 1766 г. Кондырев. Сенной покос 3 д 1315 с, дороги 90 с, реч. 100 с, всего 3 д 1505 с. Шифр Л-12с. [В-7]

168. **Лукино, Селище Федотово тож**, пустошь Московского уезда, 91 округи, жеребей подполковника Петра Ивановича Бибикова, за болезнью межевщика Языкова в 1763 г. межевал Нордштейн. Лес 15 д 1128 с. Шифр Л-33с. [Е-8]

168А. Лукино, Селище Федотово тож, жеребей пустоши коллежского ассесора Данилы Степановича Павлова, за болезнью межевщика Языкова в 1763 г. межевал Нордштейн. Лес 15 д 1489 с. Шифр Л-34с.

168Б. Лукино, Селище Федотово тож, жеребей пустоши коллежского ассесора Данилы Степановича Павлова, за болезнью межевщика Языкова в 1763 г. межевал Нордштейн. Лес 2 д 461 с. Шифр Л-32с.

168В. Лукино, Селище Федотово тож, жеребей пустоши лейб гвардии Семеновского полку поручика, что ныне подполковник Сергея Петровича Кологривова, за болезнью межевщика Языкова, в 1763 г. межевал Нордштейн. Лес 13 д 872 с. Шифр Л-31с.

168Г. Лукино, Селище Федотово тож, жеребей пустоши лейб гвардии Измайловского полку капитана Михаила Алексеевича Кологривова, за болезнью межевщика Языкова в 1763 г. межевал Нордштейн. Лес 15 д 1099 с. Шифр Л-30с.

169. **Лукино**, село Московского уезда, Сетунского стана, владение князя Михаила Васильевича Долгорукова, межевал 18 октября 1766 г. Дельвих. Пашня 129 д 543 с, сенной покос 36 д 300 с, лес



131 д 573 с, селение 2 д 1741 с, селение священнослужителей 2 д 1995 с, церковь и кладбище 540 с, реч. 1 д 2000 с, дороги 2100 с, болот 3 д 2340 с, всего 310 д 132 с, душ 33. Шифр Л-17с. [Д-8]

170. **Лунево**, пустошь Московского уезда, Таракманова стана, владение подполковника, князя Александра Ивановича Барятинского, межевал 22 апреля 1770 г. Рудометов. Пашня 12 д 1105 с, лес 84 д 1692 с, сенной покос 6 д 800 с, дороги 900 с, реч. 690 с, всего 104 д 387 с. Шифр Л-19с. [Ж-6]

171. **Луцкая**, деревня Горетова стана, владение Коллегии экономии, ранее Саввина монастыря, межевал 3 октября 1766 г. Кондырев. Пашня 625 д, перелог и лесная мелкая поросль 323 д 2300 с, лес 162 д 1400 с, сенной покос 109 д 1300 с, селение 12 д 1400 с, бол. дорога 24 д, дороги 8 д 1800 с, реч. 49 д 1200 с, всего 1315 д 2200 с, душ в деревне Луцкой 126, в деревне Шульгиной 43. Шифр Л-16с. [В-7]

172. **Луцыно**, село Городского стана, владение Коллегии экономии, ранее Саввина монастыря, межевал в 1766 г. Селение 76 д 1228 с, пашня 2127 д 1471 с, сенной покос 989 д 2294 с, лес 1928 д 316 с, неудобий 250 д 1965 с, всего 5373 д 74 с, душ в селе 150, в Подмонастырской слободе 207, в слободе Устье 99, по деревням: Ягунина 178, Шихова 125, Песткова 46, Белозерова 44, Шерапова 111. Шифр Л-1к. [Б-3]

172А. Пустошь **Миткино** Угожского стана, владение церкви Николая Чудотворца села Луцына, межевал 2 мая 1767 г. Языков. Лес 41 д 1312 с. Шифр М-7с. [Г-2]

173. **Лушки**, сельцо Московского уезда, Шахова стана, общее владение гвардии капитана Ивана Федоровича Беклемишева и артиллерии подпоручика Михаила Михайловича Тургенева, межевал 12 августа 1768 г. Лутковской. Пашня 120 д 890 с, лес 148 д 1436 с, сенной покос 14 д 1795 с, селение 6 д 1918 с, дороги 2 д 360 с, реч. 1 д 600 с, всего 93 д 2261 с, душ 36. Шифр Л-21с. [З-5]

174. **Лушиха**, пустошь Московского уезда, Медвенского стана, владение полковника Алексея Ивановича Кокошкина, межевал в августе 1769 г. Владычин. Пашенная залежная земля 9 д. Шифр Л-8с. [Г-6]

175. **Льева**, пустошь Московского уезда, Вяземского стана, владение ямской Дорогомиловской слободы ямщиков, межевал 14 августа 1768 г. Владычин. Пашня 150 д 500 с, лес 623 д 1000 с, сенной покос 30 д 100 с, мельничной анбар 200 с, дороги 2 д 600 с, реч. 5 д 800 с, всего 812 д 800 с. Шифр Л-4с. [Г-5]

176. **Льево**, сельцо Московского уезда, Вяземского стана, владение коллежского ассесора Петра

Тимофеевича Савелова, межевал 20 августа 1768 г. Владычин. Пашня 31 д 191 с, лес 16 д 1609 с, сенной покос 4 д 2130 с, селение 1 д 808 с, реч. 2 д 1406 с, всего 56 д 1420 с, душ 9. Шифр Л-5с. [Г-5]

177. **Лызлово**, сельцо Звенигородского уезда, было владение артиллерии капитана Ильи Алексеевича Сергеева, ныне по данной от князя Алексея Алексеевича Путятина действительной статской советницы Марьи Яковлевны Салтыковой, межевал 23 октября 1766 г. Постельников. Пашня 49 д 1349 с, сенной покос 5 д, лес 9 д 1633 с, селение 1 д 1752 с, дороги 1260 с, реч. 2250 с, всего 67 д 1044 с, душ 9. Шифр Л-11с. [Г-6]

178. **Лябзина**, пустошь Московского уезда, Шахова стана, владение князя Петра Егоровича Дадьянова, межевал 2 июля 1768 г. Головачев. Перелог и лесная мелкая поросль 19 д 35 с, сенной покос 6 д 554 с, реч. 1098 с, всего 25 д 1687 с. Шифр Л-20с. [З-5]

179. **Макарово**, сельцо Московского уезда, Сосенского стана, владение отставного поручика Гаврилы Герасимовича Бибикова, межевал в мае 1767 г. Назимов. Пашня 45 д 2068 с, лес 63 д 1821 с, сенной покос 15 д 705 с, селение 1 д 222 с, дороги 1 д 60 с, реч. 1 д 2205 с, всего 128 д 2281 с, душ 9. Шифр М-17с. [Е-8]

180. **Малинки**, сельцо Московского уезда Шахова стана, владение генерала поручика Александра Петровича Лачинова, межевал 19 июня 1768 г. Головачев. Пашня 56 д 1707 с, лес 51 д 112 с, сенной покос 11 д 98 с, селение 2 д 536 с, дороги 1400 с, реч. 1 д 100 с, всего 122 д 1553 с, душ 20. Шифр М-15с. [Ж-5]

181. **Мануйловка**, пустошь Московского уезда, Шахова стана, владение подполковника, князя Александра Ивановича Барятинского, межевал 18 июня 1768 г. Головачев. Пашня 78 д 2107 с, сенной покос 9 д 180 с, перелог и лесная мелкая поросль 9 д 14 с, дороги 2300 с, реч. 2134 с, всего 98 д 1935 с. Шифр М-14с. [Ж-6]

182. **Марково, Вырубово тож**, сельцо Московского уезда, Сетунского стана, владение вдовы, секретарши Софьи Ивановны Тихменевой и прапорщика Петра Прокофьевича Мурзина, межевал в июле 1766 г. Кондырев. Пашня 51 д 1327 с, перелог и лесная мелкая поросль 20 д 442 с, сенной покос 6 д 2330 с, селение 2 д 549 с, дороги 1 д 960 с, реч. 972 с, всего 83 д 1780 с, душ 27. Шифр М-12с. [Г-7]

183. **Мартьяново**, сельцо Городского стана, владение прежних служб рейтарских детей, межевал 25 сентября 1766 г. Языков. Пашня 29 д 714 с, лес 52 д 662 с, сенной покос 11 д 768 с, селение 2 д



570 с, дороги 1 д 1674 с, реч. 628 с, всего 97 д 216 с, душ 15. Шифр М-4с. [В-3]

184. **Мастищи**, пустошь Московского уезда, Сосенского стана, общее владение Ивана Никифоровича Тютчева жены Аграфены Николаевны и ее родной сестры Марфы Николаевны Измайловой, межевал в мае 1767 г. Назимов. Перелог и лесная мелкая поросль 3 д 942 с, сенной покос 643 с, реч. 43 с, всего 3 д 1628 с. Шифр М-16с. [Е-8]

185. **Мешаево**, пустошь Московского уезда, Медвенского стана, владение княгини Настасьи Васильевны Путятиной, межевал 9 сентября 1767 г. Владычин. Пашня 22 д 1154 с, лес 33 д 2172 с, сенной покос 29 д 1557,5 с, всего 86 д 83,5 с. Шифр М-11с. [Г-6]

186. **Мистрово**, пустошь Городского стана, владение вдовы Александры Николаевны Матовой, межевал 16 сентября 1766 г. Перхуров. Сенной покос 9 д 230 с, лес 18 д 605 с, дороги 546 с, всего 27 д 1381 с. Шифр М-3с. [В-3, Г-3]

187. **Миткина**, деревня Московского уезда, Медвенского стана, владение Коллегии экономии, ранее Пафнутьева монастыря, межевал 19 июля 1768 г. Владычин. Пашня 162 д 208 с, лес 163 д 628,5 с, мелкий лес, по коему сенной покос 105 д 177 с, селение 8 д 1309 с, дороги 3 д 312,5 с, реч. 1533 с, всего 442 д 1768 с, душ в деревне Миткиной 30, в деревне Ликиной 47. Шифр М-9с. [Д-5]

188. **Михайловское**, село Городского стана, владение графа Гаврилы Ивановича Головкина, межевал в 1767 г. Языков. Пашня 1058 д 271 с, перелог 300 д 1983 с, сенной покос 253 д, селение 58 д 1056 с, дороги 11 д, реч. 86 д, всего 1768 д 259 с, душ в селе 278, по деревням: Брыкова 65, Опарина Гора 31, Хотеж 64, Хохлы 71. Шифр М-5к. [В-1]

189. **Мишнево**, пустошь Московского уезда, Таракманова стана, владение княгини Анны Ивановны Черкасской, межевал 3 июля 1767 г. Головачев. Лесная мелкая поросль 67 д 1648 с. Шифр М-13с. [Д-8]

190. **Мощениково**, сельцо Городского стана, владение коллежского советника Михаила Никитича Хрущева, межевал 2 мая 1767 г. Перхуров. Усадьба 1 д 162 с, пашня 40 д 1200 с, лес 5 д 277 с, сенной покос 47 д 600 с, реч. 11 д 1184 с, дороги 2 д 1200 с, всего 197 д 2223 с, душ 8. Шифр М-6с. [Г-2]

191. **Мясоедово**, пустошь Московского уезда, Вяземского стана, владение князя Николая Михайловича Голицына, межевал 27 июля 1768 г. Владычин. Лес 38 д 2341 с, дороги 1710 с, всего 39 д 1651 с. Шифр М-10с. [В-5, Г-5]

192. **Нахабино**, село Звенигородского уезда, владение Казенной палаты, межевал 26 мая 1768 г.

Сонин Я., 24 февраля 1799 г. по именному указу пожаловано тайному советнику Петру Федоровичу Квашнину Самарину, утв. 4 июля 1800 г. Васильев. Пашня 300 д 250 с, сенной покос 27 д 210 с, лес 680 д 160 с, селение 4 д 295 с, церковь и кладбище 2207 с, бол. дорога 25 д 1080 с, дороги 4 д 270 с, реч. 2 д 770 с, болот 12 д 180 с, всего 1056 д 622 с, душ 122. Шифр Н-9к. [А-7]

192А. Пустошь **Афонасово**, в 1768 г. в меже села Нахабина, от Квашнина Самарина по продаже владеет майор Алексей Андреевич Казаков. Сенной покос 5 д 880 с, лес 60 д 1666 с, дороги 1860 с, реч. 1200 с, всего 67 д 806 с. Шифр А-16с. [А-7]

192Б. Пустошь **Демидово**, в 1768 г. в меже села Нахабина. Сенной покос 13 д 1000 с, лес 853 д 1992 с, бол. дорога 12 д, дороги 210 с, реч. 830 с, всего 879 д 1632 с. Шифр Д-12с. [А-7,8]

192В. Пустошь **Дьяково**, в 1768 г. в меже села Нахабина, ныне от Квашнина Самарина по продаже за майором Алексеем Андреевичем Казаковым. Сенной покос 7 д 1800 с, лес 258 д 454 с, дороги 870 с, реч. 1470 с, всего 266 д 1194 с. Шифр Д-11с. [А-7]

192Г. Пустошь **Ратово**, в 1768 г. в меже села Нахабина, ныне принадлежит новороссийскому губернатору Юрию Алексеевичу Николеву. Пашня 14 д 1940 с, лес и сенной покос 93 д 1768 с, дороги 282 с, всего 108 д 1590 с. Шифр Р-13с. [Б-7]

193. **Неверовское**, **Никольское тож**, сельцо Московского уезда, Молоцкого стана, владение Коллегии экономии, ранее Вологодского архиерея, межевал в 1766 г. Назимов. Пашня 369 д 1368 с, перелог и лесная мелкая поросль 85 д 114 с, лес 56 д 924 с, сенной покос 73 д 2218 с, селение 5 д 1648 с, дороги 12 д 1758 с, реч. 1 д 2054 с, всего 605 д 484 с, душ 81. Шифр Н-13с. [Ж-9]

194. **Немково**, пустошь Московского уезда, Сосенского стана, владение лейб гвардии Конного полку секунд ротмистра, князя Петра Ивановича Одоевского, межевал 26 июля 1770 г. Назимов. Лес 46 д 1783 с, сенной покос 1 д 1464 с, дороги 1 д 720 с, озерко 144 с, всего 49 д 1711 с. Шифр Н-12с. [Ж-9]

195. **Нехолопово**, пустошь Городского стана, владение Коллегии экономии, ранее Троице Сергиевой лавры, межевал 24 мая 1767 г. Языков. Перелог и лесная мелкая поросль 63 д 1559 с, реч. 80 с, всего 63 д 1639 с. Шифр Н-3с. [Б-2]

196. **Никитинская**, **Меленки тож**, пустошь Московского уезда, Гоголева стана, общее владение графини Екатерины Алексеевны Салтыковой, князей Василья, Настасьи и Прасковьи Ивановых детей Долгоруковых, межевал 25 июля 1774 г. Кон-



дырев. Лес и сенной покос 188 д 533 с, бол. дорога 6 д 2100 с, реч. 600 с, всего 195 д 833 с. Шифр Н-7с. [Д-5]

197. **Никольское**, село Московского уезда, Сосенского стана, владение Аграфены Николаевны Тютчевой и Марфы Николаевны Измайловой, межевал 21 мая 1767 г. Назимов. Пашня 300 д 1283 с, перелог и лесная мелкая поросль 6 д 2100 с, лес 93 д 1027 с, сенной покос 54 д 2090 с, селение 7 д 870 с, дороги 6 д 2227 с, реч. 5 д 2301 с, всего 475 д 2304 с, душ 93. Шифр Н-11к. [Е-8]

198. **Никольское, Воронки тож**, сельцо Московского уезда, Горетова стана, владение морского флота первого ранга капитана Матвея Васильевича Ржевского жены Федосьи Наумовны, межевал 18 сентября 1766 г. Л. Нагель, план составил Д. Нагель. Пашня 389 д 915 с, лес 167 д 1591 с, сенной покос 56 д 200 с, селение 7 д 280 с, дороги 900 с, реч. 1 д 100 с, всего 628 д 1586 с, душ в сельце и деревне Ивановской 96. Шифр Н-10к. [Б-7]

199. **Никольское, Вяземы тож**, село Московского уезда, Вяземского стана, владение князя Николая Михайловича Голицына, межевал ... Пашня 979 д 625 с, лес 6695 д 1594 с, сенной покос 92 д 1750 с, селение 67 д 2312 с, бол. дорога 62 д 1800 с, дороги 23 д 300 с, реч. 43 д 941 с, всего 7974 д 2112 с, душ в селе 106, в деревнях: Малые Вяземы 148, Кобякова 54, Бутыня 10, Шарাপовская 9. Шифр Н-5к. [Г-4]

200. **Никольское, Дарьино тож**, село Московского уезда, Вяземского стана, владение флота капитана Алексея Степановича Бестужева Рюмина, межевал 12 ноября 1767 г. Владычин. Пашня 92 д 345 с, лес 331 д 1864 с, сенной покос 20 д 405 с, селение 5 д 1300 с, дороги 3 д 400 с, реч. 3 д 435 с, всего 455 д 2349 с, душ 35. Шифр Н-6с. [Г-6]

201. **Никольской**, пустошой погост Городского стана, межевал 7 сентября 1766 г. Перхуров. Пашня 8 д 2149 с, сенной покос 1 д 2081 с, лес 2 д 2150 с, болот 1 д 1969 с, кладбище 180 с, всего 15 д 1329 с. Шифр Н-2с. [В-2]

202. **Новолитки**, деревня Звенигородского уезда, владение вдовы, лекарши Екатерины Ивановны Верде, межевал 1 февраля 1770 г. Яковлев. Пашня 30 д 2200 с, усадьба 1 д 2076 с, сенной покос и лес 319 д 2054 с, реч. 4 д 956 с, бол. дорога 5 д 1341 с, всего 362 д 1427 с, душ 16. Шифр Н-4с. [Г-3]

203. **Носово**, пустошь Московского уезда, Таракманова стана, владение Коллегии экономии, ранее Андреевского монастыря, межевал 7 мая 1767 г. Назимов. Перелог и лесная мелкая поросль 26 д 725 с, дороги 870 с, реч. 288 с, всего 26 д 1883 с. Шифр Н-8с. [Д-6]

204. **Носово**, село Угожского (?) стана, владение прапорщика Ивана Алексеевича Лихарева, в споре с ассесоршей Натальей Николаевной Евреиновой, межевал в сентябре 1766 г. Языков. Пашня 20 д 456 с, перелог 9 д 708 с, лес 93 д 1639 с, селение 2 д 1294 с, дороги 1 д 1959 с, кладбище 920 с, всего 127 д 2176 с, душ не состоит. Шифр Н-1с. [В-2]

205. **Овсяниково**, пустошь Московского уезда, Сосенского стана, владение вдовствующей госпожи Веры Ивановны Салтыковой, межевал 13 мая 1768 г. Назимов. Перелог и лесная мелкая поросль 52 д 793 с, сенной покос 3 д 1364 с, дороги 1 д 60 с, реч. 1580 с, всего 57 д 1397 с. Шифр О-7с. [Е-9]

206. **Овсяниково**, пустошь Московского уезда, Вяземского стана, владение графа Федора Алексеевича Апраксина, межевал 23 июля 1768 г. Владычин. Пашня 80 д 1192 с, сенной покос 14 д 1973 с, дороги 750 с, реч. 4 д 2240 с, всего 100 д 1355 с. Шифр О-2с. [В-5]

207. **Одинцово**, село Московского уезда, Сетунского стана, владение корнета, графа Павла Андреевича Ефимовского, межевал в июле 1766 г. Кондырев. Пашня 437 д 544 с, перелог и лесная мелкая поросль 184 д 1746 с, лес 240 д 320 с, сенной покос 135 д 311 с, селение 24 д 428 с, бол. дорога 11 д 1200 с, дороги 8 д 2100 с, реч. 3 д 220 с, всего 1044 д 2078 с, душ в селе 92, в деревне Акишевой 57. Шифр О-5к. [Г-7]

208. **Ожогино**, пустошь Звенигородского уезда, владение звенигородских розсыльщиков, межевал 13 сентября 1767 г. Перхуров. Сенной покос 7 д, лес 8 д 2264 с, болот 1 д 2100 с, всего 17 д 1964 с. Шифр О-3с. [Б-4]

209. **Острцово**, пустошь Московского уезда, Шахова стана, владение обершенка и действительного камер гера и разных орденов ковалера Льва Александровича Нарышкина жены Анны Никитичны, межевал 6 июля 1768 г. Головачев. Пашня 69 д 1696 с, сенной покос 22 д 185 с, дороги 570 с, реч. 1 д 10 с, всего 93 д 61 с. Шифр О-6с. [З-6]

210. **Островня**, деревня Городского стана, владение генерал-майора Михаила Афонасьевича Охлестышева, межевал 26 сентября 1766 г. Языков. Пашня 34 д 2306 с, лес 228 д 2190 с, сенной покос 8 д 2240 с, селение 8 д 868 с, дороги 2 д 1230 с, реч. 892 с, всего 284 д 126 с, душ 65. Шифр О-1с. [В-3]

211. **Ошева**, деревня Московского уезда, Гоголева стана, владение штаб-лекаря Андреяна Ивановича Татарнинова, межевал 12 ноября 1768 г. Владычин. Пашня 33 д 1326,5 с, лес 73 д 2353 с, сенной покос 7 д 71 с, селение 1 д 456 с, дороги 1 д 990 с, пруд 320 с, всего 117 д 716,5 с, душ 11. Шифр О-4с. [Д-5]



212. **Павловское**, село Звенигородского уезда, владение действительного статского советника, графа Сергея Павловича Ягушинского, межевал 28 мая 1767 г. Я. Сонин. Селение 227 д, 2202 с, пашня 5978 д 1159 с, сенной покос 1082 д 180 с, лес 1080 д 78 с, неудобий 476 д 1494 с, всего 8845 д 313 с в селе церковь каменная Благовещения, дворов 98, душ 316/318, в деревнях: Чеснокова дворов 49, душ 172/170, Юрьева дворов 25, душ 76/78, Обушкова дворов 21, душ 61/63, Захарова дворов 31, душ 107/108, Покровская дворов 47, душ 154/156, Воронина дворов 13, душ 43/44, Пискова дворов 12, душ 44/46, Падикова дворов 22, душ 71/70, Аносина дворов 30, душ 91/92, Зеленкова дворов 23, душ 68/66, Черная дворов 15, душ 53/55, Болдина дворов 11, душ 38/40, Алешкова дворов 15, душ 50/52, Новинки дворов 13, душ 41/42, Лобанова дворов 34, душ 109/110, Исакова дворов 38, душ 123/125. Шифр П-11к. [Б-6]

213. **Павшино**, село Московского уезда, Горетова стана, владение Дворцовой конюшенной канцелярии, межевал ... Пашня 690 д 271 с, селение 16 д 254 с, сенной покос 124 д 2110 с, лес 95 д 1086 с, неудобий 55 д 2380 с, всего 982 д 1303 с, душ в селе 183, в деревне Гольевой 59. Шифр П-20к. [Б-7]

214. **Пенягина**, деревня Московского уезда, Горетова стана, владение Коллегии экономии, межевал 9 октября 1769 г. Л. Нагель. Лес 175 д 413 с, пашня 59 д 1933 с, сенной покос 77 д 80 с, селение 3 д 862 с, бол. дорога 11 д 2311 с, дороги 3 д 137 с, реч. 2 д 2258 с, всего 333 д 787 с, душ 44. Шифр П-19с. [Б-7]

215. **Передельцы**, село Звенигородского уезда, владение Казенного ведомства крестьян, ранее Троице Сергиевой лавры, межевал 1 июня 1767 г. Головачев. Пашня 1368 д 1075 с, сенной покос 355 д 100 с, лес 834 д 180 с, селение 37 д 660 с, церковь Георгия Стратотерпца и кладбище 1500 с, дороги 26 д 300 с, реч. 14 д 745 с, всего 2650 д 561 с, душ по деревням: Переделицы 155, Саларева 210, Дуткина 30. Шифр П-30к. [Е-8]

216. **Перхушково**, село Московского уезда, Медвенского стана, владение генерал-майора Михаила Александровича Яковлева, межевал в 1767 г. Владычин. Пашня 555 д 2057 с, лес 116 д 402 с, сенной покос 73 д 2350 с, селение 7 д 1100 с, дороги 8 д 900 с, бол. дорога 16 д 600 с, реч. 1 д 253 с, пруд 1 д 2000 с, всего 801 д 62 с, душ 250. Шифр П-13с. [Г-6]

217. **Петелина**, деревня Городского стана, владение лейб-гвардии капитана, князя Николая Сергеевича Голицына, межевал в сентябре 1767 г. Перхуров. Усадьба 1 д 2140 с, пашня 77 д 542 с, сенной покос и лес 265 д 1770 с, реч. и болот 8 д

100 с, дороги 2 д 1000 с, всего 355 д 752 с, душ 26. Шифр П-7с. [Г-3]

218. **Петрово**, сельцо Московского уезда, Шахова стана, владение лейб-гвардии Семеновского полку секунд-майора Алексея Логиновича Щербачева жены Матрены Карповны, межевал в 1768 г. Головачев. Пашня 55 д 675 с, перелог и лесная мелкая поросль 78 д 295 с, лес 25 д 123 с, сенной покос 9 д 21 с, селение 1 д 156 с, дороги 960 с, реч. 1981 с, всего 169 д 1811 с. Шифр П-24с. [Ж-6]

219. **Петровское**, село Московского уезда, Сетунского стана, владение генерала порутчика, князя Николая Федоровича Голицына, межевали 10 мая 1767 г. Постельников и Никитин. Пашня 397 д 981 с, перелог 108 д, лес 161 д 726 с, сенной покос 122 д 500 с, селение 28 д 1663 с, бол. дорога 6 д, дороги 8 д 1078 с, реч. 87 д 1158 с, всего 919 д 1308 с, душ 154. Шифр П-17с. [В-6]

220. **Пивово**, пустошь Московского уезда, Шахова стана, владение князей Ивана Романовича и Петра Ивановича Горчаковых, межевал 10 августа 1768 г. Головачев. Сенной покос 2 д 30 с, перелог 86 д 1409 с, дороги 714 с, реч. 300 с, всего 89 д 53 с. Шифр П-25с. [Ж-5]

221. **Плесково**, сельцо Московского уезда, Шахова стана, владение порутчика, князя Николая Петровича Волконского, межевал 25 сентября 1768 г. Лутковской. Пашня 98 д 502 с, лес 26 д 598 с, сенной покос 29 д 130 с, дороги 1 д 208 с, реч. 1 д 850 с, пруд 300 с, всего 156 д 188 с, душ 35. Шифр П-28с. [З-4]

222. **Поддубино**, сельцо Московского уезда, Шахова стана, владение лейб-гвардии подпорутчика Александра Николаевича Чирикова, межевал 10 июня 1768 г. Головачев. Пашня 79 д 199 с, сенной покос 26 д 181 с, лес 196 д 705 с, селение 2 д 2172 с, дороги 2 д 100 с, реч. 1 д 1500 с, всего 308 д 57 с. Шифр П-26с. [З-5]

222А. **Поддубки**, пустошь Городского стана, владение ассессорши Натальи Никитиной дочери Евреиновой, межевал 10 октября 1766 г. Александр Языков. Мелкий лес 13 д 1794 с. Шифр П-4с. [В-2]

223. **Подхлестино, Торопенки тож**, сельцо Городского стана, владение секунд-майора Никиты Ивановича Поздышева, титулярного советника Алексея Алексеевича Владыкина, княгини Авдотьи Зотовны Несвицкой, межевал в июне 1767 г. Перхуров. Пашня 108 д 1500 с, сенной покос и лес 279 д 1050 с, селение 3 д 600 с, реч. 1 д 1150 с, дороги 3 д 1500 с, всего 396 д 1000 с, душ 18. Шифр Т-3с.

224. **Позняково**, село Московского уезда, Горетова стана, владение князя Алексея Михайловича



Голицына, межевал 21 сентября 1766 г. Л. Нагель. Пашня 310 д 1169 с, лес 493 д 424 с, сенной покос 37 д 1800 с, селение 6 д, дороги 4 д 1200 с, реч. 5 д 2200 с, всего 858 д 1993 с, душ 93. Шифр П-22к. [Б-7]

224А. Земля церкви во имя Московского Чудотворца Алексея Митрополита в селе Познякове, межевал 2 октября 1766 г. Л. Нагель. Пашня 27 д 686 с, лес 1 д 1714 с, сенной покос 3 д, дороги 287 с, всего 33 д 287 с. Шифр 3-28с.

225. **Покровское**, село Московского уезда, Таракманова стана, владение Коллегии экономии, ранее Андрониева монастыря, межевал 1 июня 1767 г. Владычин. Пашня 1169 д 1585 с, перелог и лесная мелкая поросль 370 д 533 с, лес 24 д 1280 с, сенной покос 93 д 1599 с, селение 19 д 1094 с, бол. дорога 5 д, дороги 9 д 1500 с, реч. 14 д 390 с, всего 1706 д 781 с, душ в селе 64, по деревням: Акиншина 78, Давыдковская 130, Аннина 48. Шифр П-14к. [Е-6]

226. **Покровское**, село Городского стана, владение князя Федора Никитича Жироваго Засекина, межевал 16 сентября 1766 г. Языков. Пашня 141 д 62 с, лес 300 д 6 с, сенной покос 159 д 212 с, селение 7 д 678 с, дороги 8 д 678 с, реч. 10 д 890 с, всего 626 д 741 с, душ 24. Шифр П-2к. [Г-3]

227. **Покровское и Каринское**, села Городского стана, владение Коллегии экономии, ранее Саввина монастыря, межевал в 1767 г. Языков. Пашня 2010 д 1648 с, лес 1558 д 930 с, сенной покос 400 д 200 с, селение 107 д 1915 с, мельница 785 с, бол. дороги 45 д, дороги 28 д 1076 с, реч. 30 д, болот 27 д 1616 с, бечевник 6 д 1240 с, всего 4214 д 2210 с. Шифр К-7к. [Б-1]

227А. Писцовая церковная земля села Каринского церкви Рождества Христова, межевал 6 октября 1767 г. Языков. Пашня 33 д 503 с, дороги 1680 с, всего 33 д 2183 с. Шифр 3-5с.

227Б. Писцовая церковная земля села Покровского церкви Покрова Богородицы, межевал 7 октября 1767 г. Языков. Пашня 35 д 1260 с, дороги 1660 с, всего 36 д 520 с. Шифр 3-3с.

228. **Покровское, Настасьино тож**, село Московского уезда, владение Алексея Ивановича Мусина Пушкина, межевал в 1764 г. ..., план сочинил в 1787 г. Казмин. Пашня 346 д 2246 с, сенной покос 59 д 1011 с, селение 59 д 2040 с, лес 379 д 1450 с, неудобий 23 д 697 с, всего 869 д 244 с, душ 130. Шифр П-29к, по данным ф.1355 за Дарьей Ивановной Шепелевой. [Е-7]

229. **Покровское, Окулово тож**, село Московского уезда, Сетунского стана, владение княжны Аграфены Михайловны Долгоруковой, межевал в августе 1766 г. Кондырев. Пашня 229 д 2077 с,

перелог и лесная мелкая поросль 151 д 1144 с, лес 68 д 285 с, сенной покос 6 д 1960 с, селение 11 д 2081 с, бол. дорога 19 д 600 с, дороги 4 д 785 с, реч. 13 д 2308 с, всего 505 д 1640 с, душ 105. Шифр П-16с. [Г-7]

230. **Покровское, Пронское тож**, село Угожского стана, владение покойного статского советника Ивана Михайловича Нарышкина вдовы Марьи Ивановны, межевал 18 сентября 1766 г. Перхуров. Усадьба 14 д 1600 с, пашня 430 д 200 с, сенной покос 278 д 200 с, лес 670 д 611,5 с, реч. 18 д, дороги 22 д 1555 с, всего 1433 д 1766,5 с, душ в селе и деревне Чемровой 125. Шифр П-3к. [Г-2]

231. **Полицы**, сельцо Городского стана, общее владение капитанши Марьи Васильевны Чурсиной да прапорщика Петра Ивановича Кудаева, межевал 23 июня 1767 г. Языков. Пашня 153 д 1894 с, лес 116 д 300 с, сенной покос 58 д 237 с, селение 10 д 405 с, роща 10 д 861 с, пруд 476 с, всего 354 д 833 с, душ 57. Шифр П-10с. [Б-5]

232. **Поляны**, деревня Московского уезда, Чернева стана, владение действительного тайного советника Якова Лукича Хитрова, межевал 14 июля 1771 г. Назимов. Пашня 178 д 1886 с, лес 49 д 1733 с, сенной покос 34 д 56 с, селение 4 д 306 с, бол. дорога 2 д, дороги 1 д 600 с, реч. 2032 с, всего 270 д 1813 с, душ 47. Шифр П-34с. [Ж-9]

233. **Пономарево**, сельцо Городского стана, владение шелковой фабрики содержателя Вильгельма Давыдовича Николоса, межевал 3 октября 1766 г. Перхуров. Усадьба 6 д 1852 с, пашня 173 д 1404 с, сенной покос 139 д 550 с, лес 297 д 1901 с, бол. дорога 2 д 1368 с, дороги 7 д 1724 с, реч. 35 д 350 с, всего 662 д 1249 с, душ в сельце и деревне Бреховой, а Потрекесвой тож 110. Шифр П-6к. [Г-3]

234. **Поречье**, сельцо Городского стана, владение прапорщика Ивана Алексеевича Лихарева, межевал 10 сентября 1766 г. Языков. Пашня 201 д 740 с, лес 481 д 644 с, сенной покос 68 д 2226 с, селение 20 д 34 с, дороги 6 д 384 с, реч. 608 с, всего 777 д 2236 с, душ 87. Шифр П-5с. [В-4]

235. **Посникова**, деревня Московского уезда, Таракманова стана, владение Коллегии экономии, ранее Синодального ведомства, межевал в августе 1767 г. Владычин. Пашня 253 д 1000 с, перелог 332 д 338 с, сенной покос 10 д 498 с, селение 9 д 1952 с, дороги 6 д 450 с, реч. 2 д 1100 с, всего 614 д 538 с, душ в деревне Посниковой 131, в деревне Марушкиной 52. Шифр П-15с. [Д-7]

236. **Потапово**, сельцо Московского уезда, 71 округи, владение генерала лейтенанта, Московского императорского университета куратора Ивана Ивановича Шувалова, межевано в 1762 г. Пашня



213 д 602 с, сенной покос 20 д 995 с, лес 55 д 297 с, селение 8 д 1070 с, дороги 3 д 1103 с, пруды 1 д 1888 с, реч. 2343 с, всего 303 д 1098 с. Шифр П-33к. [Ж-9]

237. **Преображенское, Петелино тож**, сельцо Московского уезда, Медвенского стана, владение статского советника Василия Борисовича Толстого, межевал 2 октября 1768 г. Владычин. Пашня 14 д 1871 с, лес 130 д 2034 с, сенной покос 18 д 442 с, селение 1870 с, дороги 1 д 950 с, реч. и болот 30 д 861 с, всего 196 д 828 с, душ 8. Шифр П-8с. []

238. **Пригодино**, пустошь Городского стана, владение лейб гвардии отставного прапорщика Ивана Алексеевича Лихарева, межевал 10 сентября 1766 г. Перхуров. Лес 10 д 1628,5 с, сенной покос 10 д 1625 с, реч. 114 с, дороги 570 с, всего 21 д 1530 с. Шифр П-1с. [В-3]

239. Примерная земля Московского уезда, Сосенского стана, отмежеванная капитаном Николаем Тютчевым в прежнее межевание в недостаток и в примерную землю к селу Сергиевскому (Московского уезда) княжне Анне Сергеевне Голицыной из дач села Тропарева, межевал 7 мая 1767 г. Головачев. Пашня 10 д 560 с, лесная мелкая поросль 28 д 164 с, всего 38 д 724 с. Шифр П-31с. [Д-9]

240. **Прокшино**, сельцо Московского уезда, Сосенского стана, владение маиорши Анны Ивановны Бредихиной, межевал в 1767 г. Назимов. Пашня 92 д 1837 с, сенной покос 20 д 1754 с, лес 88 д 1163 с, неудобий 4 д 450 с, селение 2 д 294 с, всего 208 д 698 с, душ 11. Шифр П-32с. [Е-8]

241. **Псариха**, пустошь Московского уезда, Горетова стана, владение Коллегии экономии, ранее Архангельского собора, межевал 28 июня 1768 г. Я. Сонин. Лесная мелкая поросль 68 д 165 с, бол. дорога 2 д 1384 с, реч. 1 д 1820 с, всего 72 д 969 с. Шифр П-18с. [А-8, Б-8]

242. **Пучково**, село Московского уезда, Таракманова стана, владение генерал лейтенанта Ивана Ивановича Шувалова, межевал 6 июня 1768 г. Головачев. Пашня 206 д 678 с, лес 141 д 466 с, сенной покос 35 д 435 с, селение 6 д 688 с, дороги 3 д 42 с, реч. 1 д 741 с, всего 393 д 650 с, душ в селе и деревне Пятковой 40. Шифр П-23к. [Ж-6]

243. **Раева**, деревня Городского стана, владение статского советника, князя Федора Никитича Жироваго Засекина, межевал 11 сентября 1766 г. Языков. Пашня 106 д 956 с, лес 403 д 506 с, сенной покос 36 д 1294 с, селение 10 д 472 с, дороги 1838 с, реч. 1 д 864 с, всего 558 д 1130 с, душ 69. Шифр Р-4с. [Г-4]

244. **Репниково**, пустошь Московского уезда, Шахова стана, была грузинского царевича Георгия

Вахтангеевича, ныне во владении малолетнего князя Егора Алексеевича Голицына, межевал 12 октября 1785 г. Козмин. Лес и сенной покос 27 д 1743 с, дороги 1200 с, реч. 670 с, всего 67 д 670 с. Шифр Р-11с. [З-5]

245. **Рожествино**, село Московского уезда, Шахова стана, владение обер шенка, действительного камер гера, сенатора и разных орденов кавалера Александра Александровича Нарышкина жены Анны Никитичны, межевал 11 июля 1774 г. Кондырев. Пашня 152 д 281 с, лес 3 д 400 с, сенной покос 37 д 252 с, селение 9 д 1350 с, дороги 2 д 1200 с, реч. 3 д 1100 с, всего 207 д 2183 с, душ 97. Шифр Р-9с. [З-6]

245А. Поселение при селе Рожествине во владении подполковника Николая Михайловича Милославского, межевал 10 июля 1774 г. Кондырев. Пашня 4 д 234 с, селение 5 д 1571 с, дороги 560 с, всего 9 д 2365 с, душ 14. Шифр П-27с.

246. **Рожествино, Подушкино тож**, село Московского уезда, Сетунского стана, владение надворного советника Александра Матвеевича Воейкова жены Натальи Алексеевны, межевал в июле 1766 г. Кондырев. Пашня 512 д 477 с, перелог и лесная мелкая поросль 36 д 1096 с, лес 302 д 685 с, сенной покос 111 д 460 с, селение 22 д 2060 с, дороги 11 д 2032 с, реч. 19 д 1430 с, всего 1016 д 1040 с, душ 114. Шифр Р-8к. [В-7]

247. **Ромашково**, пустошь Московского уезда, Вяземского стана, владение Коллегии экономии, ранее Девичьего монастыря, межевал 25 августа 1768 г. Владычин. Лес 90 д 2313,5 с, дороги 1710 с, болот 15 д 250 с, всего 106 д 1873,5 с. Шифр Р-6с. [Д-5]

248. **Рудаково**, пустошь Городского стана, владение звенигородской соборной церкви Успения, межевал 16 сентября 1766 г. Перхуров. Сенной покос 10 д 74 с, лес 19 д 1167,5 с, реч. 306 с, дороги 1014 с, всего 30 д 161,5 с. Шифр Р-2с. [Г-3]

249. **Рыбнина**, деревня Звенигородского уезда, была во владении артиллерии капитана Ильи Алексеевича Сергеева, а ныне статского советника, князя Алексея Алексеевича Путятин и действительной статской советницы Марьи Яковлевны Салтыковой, межевал 17 октября 1767 г. Постельников. Пашня 51 д 1711 с, сенной покос 15 д 1112 с, лес 34 д 2377 с, селение 2367 с, дороги 1 д 402 с, реч. 1 д 426 с, всего 105 д 1196 с, душ 13. Шифр Р-7с. [Г-6]

250. **Рыболовль**, сельцо Городского стана, владение Коллегии экономии, ранее Московского Богоявленского монастыря, межевал 11 октября 1766 г. Перхуров. Усадьба 10 д 2000 с, пашня 379 д 2025 с, сенной покос 19 д 2302 с, лес 23 д 2103 с,



бол. дорога 11 д 1916 с, реч. и дороги 13 д 1800 с, всего 460 д 146 с, душ 149. Шифр Р-3с. [Б-3]

251. **Рылова**, деревня Боровского уезда, ранее по писцовым книгам Вышегородского стана Верейского уезда, владение надворного советника Николая Ивановича Писарева, межевал 23 августа 1768 г. Плутков. Пашня 21 д 964 с, селение 1 д 610 с, дороги 1005 с, реч. 1518 с, всего 23 д 1697 с, душ 11. Шифр Р-10с. [З-4]

252. **Сабакино**, сельцо Московского уезда, Таракманова стана, во владении канцелярии советника, Московского императорского университета директора Михаила Матвеевича Хераскова, межевал в августе 1767 г. Владычин. Пашня 150 д 1555 с, перелог и лесная мелкая поросль 86 д 1027 с, лес 19 д 250 с, сенной покос 12 д 300 с, селение 4 д 964 с, бол. дорога 17 д 300 с, дороги 2 д 90 с, реч. 1 д 1496 с, всего 293 д 1172 с, душ 44. Шифр С-18с. [Д-6]

253. **Саввин Сторожевской**, монастырь Городского стана, межевал 9 сентября 1766 г. Перхуров. Под усадьбой и огородами 31 д 174 с, выгон 15 д 257 и три четверти с, реч. 13 д 1634,5 с, дороги 3 д 450 с, всего 63 д 116 с четвертью с. Шифр М-1с. [Б-3]

254. **Савкино**, пустошь Городского стана, владение Коллегии экономии, ранее Пафнутьева монастыря, межевал 7 мая 1767 г. Перхуров. Лес 73 д 48 с, сенной покос 37 д, реч. 440 с, дороги 1 д 1500 с, всего 111 д 1988 с. Шифр С-10с. [Г-3]

255. **Савостьяново**, пустошь Городского стана, владение княгини Марьи Александровны Прозоровской, межевал 16 сентября 1766 г. Перхуров. Сенной покос 9 д 1412 с, лес 17 д 492 с, дороги 720 с, всего 27 д 224 с. Шифр С-1с. [В-3]

256. **Саврасово**, сельцо Московского уезда, Сосенского стана, общее владение грузинского князя Николая Семеновича Багратиона, морского флота первого ранга капитана Петра Ивановича, коллежского ассесора Николая Юрьевича, лейб-гвардии отставного поручика Алексея Андреевича да манора Алексея Ивановича Ржевских, межевал 25 мая 1767 г. Назимов. Пашня 85 д 1417 с, перелог и лесная мелкая поросль 1 д 1258 с, лес 33 д 1900 с, сенной покос 12 д 148 с, селение 1 д 640 с, дороги 1 д 1117 с, реч. 2 д 1060 с, всего 138 д 340 с, душ 24. Шифр С-38с. [Е-8]

257. **Саларева, Солослова тож**, деревня Московского уезда, Медвенского стана, владение коллежского советника Володимера Федоровича Шереметева, межевали 17 октября 1766 г. Постельников и Никитин. Пашня 704 д 2296 с, перелог и лесная мелкая поросль 69 д 138 с, лес 634 д 775 с,

сенной покос 161 д 1648 с, селение 28 д 2201 с, бол. дорога 13 д 1200 с, дороги 10 д, реч. 22 д 1216 с, всего 1644 д 2274 с, душ по деревням: Саларева 218, Бузаева 60, Борки 65. Шифр С-20к. [Г-6]

258. **Саларево**, сельцо Московского уезда, Таракманова стана, владение лейб-гвардии капитана поручика Петра Семеновича Хлопова, межевал в июле 1767 г. Владычин. Пашня 244 д 2300 с, перелог и лесная мелкая поросль 140 д 301 с, сенной покос 6 д 230 с, строение 5 д 1112 с, дороги 2 д 2258 с, реч. 2 д 1750 с, всего 402 д 751 с, душ в сельце 12, в деревне Хариной 30. Шифр С-27с. [Е-7]

259. **Салманово**, село Московского уезда, Таракманова стана, владение титулярного советника Ивана Дмитриевича Татарина, межевал 7 мая 1767 г. Назимов. Пашня 389 д 2088 с, перелог и лесная мелкая поросль 157 д 1414 с, лес 101 д 546 с, сенной покос 124 д 738 с, селение 22 д 2160 с, дороги 7 д 305 с, реч. 20 д 914 с, всего 823 д 965 с, душ в селе и деревне Осоргиной 102. Шифр С-19к. [Д-6]

260. **Сандырево, Пасынково тож**, сельцо Московского уезда, Шахова стана, владение князя Петра Федоровича Тюфякина, межевал 3 августа 1768 г. Лутковской. Пашня 138 д 1481 с, сенной покос 27 д 830 с, лес 156 д 1073 с, селение 4 д 2372 с, дороги 1 д 2100 с, реч. 5 д 380 с, всего 334 д 1036 с, душ 69. Шифр С-34к. [З-5]

261. **Саники**, сельцо Московского уезда, Вяземского стана, общее владение вдовствующей графини Екатерины Алексеевны Салтыковой, лейб-гвардии Преображенского полку капитана поручика, светлейшего князя Матвея Дмитриевича Кантемира супруги, княгини Аграфены Яковлевны да вдовствующей полковницы Натальи Алексеевны Казицкой, межевал 7 июля 1769 г. Владычин. Пашня 46 д 1819 с, селение 3 д 588 с, лес 278 д 1098 с, дороги 8 д 2085 с, реч. 1000 с, всего 330 д 1790 с, душ 22. Шифр С-11с. [Д-5]

262. **Сапуново**, пустошь Московского уезда, Шахова стана, владение сенатора Александра Александровича Нарышкина супруги Анны Никитичны, межевал 10 июля 1768 г. Лутовинов. Пашня 14 д 1978 с, сенной покос 8 д 2354 с, дороги 990 с, реч. 1400 с, всего 24 д 1922 с. Шифр С-33с. [З-6]

263. **Сарево**, сельцо Московского уезда, Медвенского стана, владение тайного советника, камергера и ковалера Василия Ивановича Стрешнева, межевали 23 октября 1766 г. Постельников и Никитин. Пашня 160 д 2366 с, перелог и лесная мелкая поросль 16 д 1469 с, лес 250 д 1670 с, сенной покос 24 д 378 с, селение 7 д 961 с, дороги 3 д 1118 с, реч. 10 д 440 с, всего 473 д 1202 с, душ 72. Шифр С-21с. [В-6,7]



264. **Сатарово**, сельцо Московского уезда, Вяземского стана, владение тайного советника Афонасия Ивановича Львова жены Веры Никифоровны, межевал 1 августа 1768 г. Владычин. Пашня 159 д 642 с, сенной покос 4 д 59 с, лес 486 д 2218 с, селение 13 д 1583 с, болот 17 д 1030 с, пруд 1 д, дороги 3 д 816 с, всего 685 д 1548 с, душ в сельце и деревнях Чигасовой и Хлюпиной 78. Шифр С-9с. [В-4]

265. **Сатки**, пустошь Московского уезда, Шахова стана, владение двора ее императорского величества обер шенка, действительного камергера, обоих российских орденов и Святыя Анны кавалера, сенатора Александра Александровича Нарышкина супруги Анны Никитичны, межевал 18 августа 1768 г. Ярышкин. Перелог и лесная мелкая поросль 41 д 1489 с, сенной покос 1 д, всего 42 д 1489 с. Шифр С-35с. [3-5]

266. **Свинорье**, село Московского уезда, Гоголева стана, владение графини Екатерины Алексеевны Салтыковой и малолетних Василия и Прасковьи Ивановых детей Долгоруковых, межевал в августе 1769 г. Владычин. Пашня 214 д 2319 с, лес 9 д 1852 с, селение 11 д 28 с, ...всего 247 д 392 с, душ 59. Шифр С-17с. [Д-6,Е-6]

267. **Семенково**, пустошь Городского стана, в споре Ивана Михайловича Иванчина Писарева с графом Сергеем Павловичем Егушинским, межевал 24 августа 1767 г. Перхуров. Сенной покос 10 д 100 с, лес 39 д 357 с, реч. 2200 с, всего 50 д 257 с. Шифр С-5с. [А-3]

268. **Семенково**, сельцо Московского уезда, Медвенского стана, владение Копорского пехотного полку полковника Алексея Ивановича Кокошкина, межевал 30 октября 1767 г. Владычин. Пашня 84 д 771 с, лес 217 д 2004 с, сенной покос 7 д 1620 с, селение 3 д 1770 с, бол. дорога 3 д 480 с, дороги 2 д 300 с, реч. 950 с, всего 319 д 695 с, душ 36. Шифр С-16с. [Г-5]

269. **Сенкино**, село Московского уезда, Шахова стана, владение Государственной коммерц коллегии президента Якова Матвеевича Евреинова, межевал 10 августа 1768 г. Лутковской. Пашня 98 д 368 с, лес 627 д 322 с, сенной покос 35 д 193 с, селение 5 д 1230 с, всего 771 д 2088 с, душ 100. Шифр С-31к. [3-5]

270. Сенной покос Московского уезда, Вяземского стана, владение графа Михаила Федоровича Апраксина, межевал 22 июля 1768 г. Владычин. Сенной покос 1 д 1005 с, реч. 353,5 с, всего 1 д 1358,5 с. Шифр П-12с. [В-5]

271. Сенной покос Городского стана, владение графа Сергея Павловича Ягушинского, межевал

26 июня 1767 г. Языков. Сенной покос 5 д 1656 с, реч. 146 с, всего 5 д 1802 с. Шифр П-9с. [Б-5]

272. **Сергиевское, Матвейково тож**, сельцо Московского уезда, Вяземского стана, владение Сибирского карабинерского полку порутчика Александра Николаевича Белозерского, межевал 20 августа 1768 г. Владычин. Пашня 89 д 732,5 с, лес 136 д 300 с, сенной покос 11 д 1100 с, селение 4 д 1194 с, бол. дорога 4 д 2280 с, пруды 3 д 127 с, реч. 1 д 1294 с, всего 250 д 2227,5 с, душ 47. Шифр С-14с. [Г-5]

273. **Серпуховка**, пустошь Московского уезда, Чернева стана, владение лейб гвардии Преображенского полку капитан порутчика, князя Дмитрия Юрьевича Трубецкого, межевал 19 июля 1770 г. Назимов. Пашня 18 д 1406 с, бол. дорога 4 д 390 с, прешпективная дорога 459 с, всего 22 д 2255 с. Шифр С-42с. [Ж-9]

274. **Сидоровское**, село Московского уезда, Вяземского стана, общее владение князей Федора Федоровича и Михаила Михайловича Щербатовых, межевал 9 июня 1769 г. Владычин. Пашня 176 д 211 с, сенной покос 33 д 1459 с, лес и сенной покос 314 д 12 с, селение 14 д 959 с, дороги 3 д 2109 с, реч. 1 д 489 с, всего 543 д 439 с, душ 132. Шифр С-13с. [Д-4,5]

275. **Скоморохово**, пустошь Городского стана, владение ассесорши Настасьи Никитичны Евреиновой, межевал 26 сентября 1766 г. Языков. Пашня 4 д 2346 с, лес 26 д 2396 с, болот 2380 с, дороги 1074 с, всего 33 д 996 с. Шифр С-2с. [В-2]

276. **Славково**, село Городского стана, владение порутчика, князя Льва Ивановича Егупова Черкасского, межевал 20 июля 1768 г. Перхуров. Усадьба 4 д 1072 с, пашня 262 д 1864 с, сенной покос и лес 96 д 96 с, реч. 6 д 2156 с, дороги 3 д 300 с, всего 373 д 688 с, душ 24. Шифр С-15с. [А-5]

277. **Сметанино**, пустошь Городского стана, владение фабриканта Михаила Яковлевича Балашова, межевал 25 мая 1767 г. Языков. Пашня 16 д 2097 с. Шифр С-6с. [Б-1]

278. **Соколово**, сельцо Московского уезда, Таракманова стана, владение статского советника, князя Якова Михайловича Одоевского, межевал 22 июня 1767 г. Владычин. Пашня 113 д 2143 с, перелог и лесная мелкая поросль 50 д 1000 с, лес 62 д 1102 с, сенной покос 25 д 306 с, селение 4 д 800 с, дороги 1 д 1800 с, реч. 1 д 300 с, всего 259 д 251 с, душ 42. Шифр С-29с. [Е-6]

279. **Соколяты**, пустошь Городского стана, владение Коллегии экономии, межевал 30 октября 1766 г. Языков. Пашня 14 д 390 с, лесная поросль 3 д 1932 с, реч. 1 д 2038 с, дороги 2 д 1010 с, всего 22 д 570 с. Шифр С-8с. [Б-4]



280. **Соснино**, село Московского уезда, Сосенского стана, владение Коллегии экономии, ранее Симонова монастыря, межевал в 1767 г. Назимов. Пашня 389 д 165 с, перелог и лесная мелкая поросль 264 д 1226 с, сенной покос 117 д 2095 с, селение 10 д 1708 с, дороги 42 д 2250 с, реч. 2 д 1648 с, всего 827 д 1892 с, душ в селе и деревне Малые Сосенки 102. Шифр С-40к. [Е-8]

281. **Сосуниха**, деревня Городского стана, владение действительного камер гера и ковалера Сергея Васильевича Салтыкова, межевал 28 августа 1767 г. Перхуров. Усадьба 1 д 1240 с, пашня 70 д 200 с, сенной покос 92 д 2188 с, лес 271 д 1535 с, реч. 1444 с, дороги 1 д 200 с, всего 437 д 2007 с, душ 24. Шифр С-4с. [А-3]

282. **Спаское, Нероново тож**, село Московского уезда, Таракманова стана, владение статского советника Алексея Александровича Яковлева, межевал 18 июня 1767 г. Дельвих. Селение 4 д 2100 с, церковь 120 с, пашня 40 д 1101 с, сенной покос 6 д 79 с, лес 33 д 1149 с, реч. 1260 с, овраг 900 с, дороги 2100 с, всего 86 д 1609 с, душ 30. Шифр С-26с. [Д-7]

283. **Спаское, Усово тож**, село Московского уезда, Сетунского стана, владение бригадира Михаила Михайловича Матюшкина, межевал 8 сентября 1766 г. Кондырев. Пашня 160 д 72 с, перелог и лесная мелкая поросль 31 д, лес 430 д 1969 с, сенной покос 44 д 903 с, селение 17 д 2227 с, бол. дорога 17 д 1200 с, дороги 3 д 1824 с, реч. 21 д 1902 с, всего 727 д 498 с, душ 116. Шифр С-24к. [В-7]

284. **Спаской**, погост Московского уезда, Шахова стана, владение того погоста церкви Спаса Преображения что на Страдани, межевал 2 июля 1768 г. Головачев. Пашня 46 д 405 с, сенной покос 15 д 176 с, лес 3 д 12 с, селение 1 д 800 с, церковь и кладбище 1 д 300 с, дороги 1320 с, реч. 2 д 700 с, всего 69 д 1313 с. Шифр С-32с. [З-6]

285. **Спирино**, пустошь Московского уезда, Сетунского стана, владение Дворцовой конюшенной канцелярии, Хорошевской волости села Ромашкова, межевал 21 сентября 1766 г. Кондырев. Лесная мелкая поросль 20 д 961 с, сенной покос 5 д 876 с, всего 25 д 1837 с. Шифр С-25с. [Г-7]

286. **Станиславль**, село Звенигородского уезда, владение Московской казенной палаты крестьян, ранее Чудова монастыря, межевал 26 сентября 1762 г. Протчев, утв. 15 октября 1775 г. Беликов, составил план 30 октября 1819 г. Пермяков. Пашня 2593 д 1140 с, лес 331 д 703 с, сенной покос 256 д 191 с, селение 103 д 1813 с, селение церковнослужителей 2 д 150 с, церковь и кладбище 595 с, бол. дорога 26 д 1110 с, дороги 27 д 1983 с, реч.

34 д 1662 с, всего 3375 д 2147 с, душ в селе 37, в сельце Фоминском 65, по деревням: Тупикова 52, Летова 61, Десна 105, Пискова 26, Пенина 60, Кнутова 55, Марьина 62, Голенищева 48. Шифр С-36к. [Ж-7]

287. **Старая**, пустошь Городского стана, владение тайного советника Петра Михайловича Салтыкова, в споре с князем Львом Ивановичем Егуповым Черкасским, вдовой Ульяной Ивановной Поповой, казначея Василия Ивановича Ларионова женою Екатериною и вдовой Лукерьей Александровной Перхуровой, межевал 25 октября 1767 г. Языков. Лес 149 д 2146 с, сенной покос 2 д 1200 с, реч. 1028 с, всего 152 д 1974 с. Шифр С-39с. [Б-4,5]

288. **Староникольское**, село Московского уезда, Гоголева стана, общее владение секунд майора Александра Сергеевича Чебышева жены Варвары, сестры ее, девицы Федосьи Федоровны, капитана Михаила Васильевича Ртищевых, межевал в 1769 г. Владычин. Пашня 1105 д 1444 с, селение 35 д 79 с, сенной покос 2 д 856 с, лес 386 д 2367 с, неудобий 7 д 1589 с, всего 1537 д 1535 с, душ в селе, сельце Ивановском и деревнях Колугиной, Настасьиной, Пятовской, Марфиной и Рогозиной 239. Шифр С-30к. [Е-6]

289. **Степановское**, село Московского уезда, Горетова стана, владение князя Юрия Владимировича Долгорукова, межевал 25 сентября 1766 г. Л. Нагель. Пашня 318 д 1367 с, перелог и лесная мелкая поросль 27 д 1120 с, лес 427 д 815 с, сенной покос 43 д 712 с, селение 8 д 798 с, дороги 2 д 1456 с, реч. 23 д 767 с, всего 850 д 2235 с, душ 76. Шифр С-22с. [Б-6]

290. **Столбово**, сельцо Московского уезда, Сосенского стана, владение князя Ивана Михайловича Кольцова Мосальского да княгини Елены Ивановны Долгоруковой, межевал 9 июля 1768 г. Дельвих. Пашня 113 д 1849 с, лес 66 д 1200 с, сенной покос 16 д 1170 с, селение 3 д 1200 с, дороги 1 д 1720 с, пруд 850 с, всего 202 д 789 с, душ 25. Шифр С-41с. [Е-9]

291. **Стрелково**, сельцо Московского уезда, Таракманова стана, владение премьер майора Ивана Васильевича Плещеева, межевал в июле 1767 г. Владычин. Пашня 84 д 2032 с, перелог и лесная мелкая поросль 75 д 1346 с, лес 5 д 1780 с, сенной покос 6 д 2132 с, селение 2 д 450 с, дороги 2 д 64 с, реч. 2 д 50 с, всего 179 д 654 с, душ 31. Шифр С-28с. [Е-6]

292. **Стрельниково**, пустошь Городского стана, владение тайного советника Петра Михайловича Салтыкова, межевал 25 октября 1766 г. Языков. Лес



287 д 2092 с, дороги 2 д 72 с, всего 289 д 2164 с. Шифр С-7с. [Б-4]

293. **Стрепкова**, деревня Городского стана, владение ассесорши Натальи Никитичны Евреиновой, межевал 24 сентября 1766 г. Языков. Пашня 26 д 1257 с, лес 120 д, селение 2 д 1500 с, дороги 2 д 885 с, пруд 60 с, всего 151 д 1302 с, душ 26. Шифр С-3с. [В-2]

294. **Сумина**, деревня Московского уезда, Вяземского стана, владение лейб гвардии Преображенского полку капитана, князя Петра Александровича Меншикова супруги, княгини Екатерины Алексеевны, межевал в июле 1769 г. Владычин. Пашня 61 д 1598 с, лес и сенной покос 152 д 741 с, селение 4 д 460 с, дороги 2 д, реч. 200 с, всего 220 д 599 с, душ 51. [Д-4]

295. **Тараканово**, сельцо Тростенского стана, владение фабриканта Михаила Балашева, межевал 20 августа 1767 г. Языков. Пашня 138 д 1420 с, лес 148 д 2029 с, селение 8 д 288 с, пруд 2 д 300 с, дороги 1 д 1914 с, всего 299 д 1151 с, душ 45. Шифр Т-4с. [Б-1]

296. **Тарасково**, сельцо Городского стана, владение вдовы, майорши Александры Николаевны Матовой, межевал 23 сентября 1766 г. Языков. Пашня 33 д 236 с, лесная поросль 70 д 896 с, сенной покос 5 д 188 с, селение 1 д 960 с, дороги 2 д 896 с, болот 400 с, всего 112 д 794 с, душ 8. Шифр Т-1с. [В-3]

296А. **Тарасково**, сельцо Вяземского стана, владение подпоручика Николая Васильева сына Ртищева, межевал в 1769 г. Владычин. Всего 79 д 1200 с. Шифр Т-22с. [Д-4]

297. **Татарки**, деревня Городского стана, владение Коллегии экономии, ранее Пафнутьева монастыря, межевал 23 июня 1767 г. Перхуров. Пашня 223 д 850 с, сенной покос и по нем лес 633 д 865 с, селение 9 д 975 с, реч. 6 д 900 с, бол. дорога 26 д 1015 с, дороги 5 д 1080 с, всего 904 д 885 с, душ 104. Шифр Т-5с. [Г-3]

298. **Толмачиха**, пустошь Городского стана, владение Коллегии экономии, ранее Патриаршего ведомства, межевал 7 августа 1767 г. Л. Нагель. Лесная мелкая поросль 18 д 835 с, сенной покос 49 д 152 с, болото и пруд 12 д 1525 с, дороги 1 д 180 с, всего 81 д 293 с. Шифр Т-9с. [Б-2, В-2]

299. **Толоконниково**, сельцо Звенигородского уезда, владение коллежского ассесора Алексея Алексеевича Путятин, межевал в 1767 г. Владычин. Пашня 50 д 2379 с, селение 1 д 1659 с, сенной покос 12 д 1171 с, лес 70 д 2398 с, неудобий 5 д 20 с, всего 141 д 427 с, душ 17. Шифр Т-8 с, по данным ф.1355 за князем Иваном Михайловичем

Кольцовым Мосальским и княгиней Настасьей Ивановной Путятинной. [Г-6]

300. **Троицкое, Гришаково тож**, село Городского стана, владение покойного генерал майора Михаила Афонасьевича Ахлестышева, межевал 30 сентября 1766 г. Языков. Пашня 1050 д 1200 с, селение 76 д 46 с, дороги 22 д 2242 с, реч. 93 д 552 с, перелог 817 д 1330 с, лес 85 д, сенной покос 23 д 698 с, всего 2168 д 1268 с, душ в селе 164, по деревням: Власова 93, Никифоровская 103, Волкова 37, Бушарина 15. Шифр Т-2к. [В-1]

301. **Троицкое, Назарьево тож**, село Московского уезда, Вяземского стана, владение князя Николая Сергеевича Голицына, межевал 24 августа 1768 г. Владычин. Пашня 370 д 300 с, лес 278 д 100 с, сенной покос 20 д 500 с, селение 32 д 800 с, неудобий 19 д 2300 с, всего 720 д 1600 с, душ 223. Шифр Т-7с. [Г-5]

302. **Тучев**, луг Московского уезда, Горетова стана, владение тайного советника Василия Ивановича Стрешнева, межевал в ноябре 1766 г. Кондырев. Сенной покос 12 д 1743 с, дороги 645 с, водяное болотце 300 с, всего 13 д 288 с. Шифр Т-10с. [В-8]

303. **Убережи**, пустошь Городского стана, владение Коллегии экономии, ранее Саввина монастыря, межевал в сентябре 1767 г. Перхуров. Сенной покос и лес 56 д 1580 с, дороги 690 с, всего 56 д 2270 с. Шифр У-1с. [Д-3]

304. **Уборы**, село Звенигородского уезда, владение коллежского советника Владимира Федоровича Шереметева, межевал 4 сентября 1767 г. Языков. Пашня 315 д 112 с, лес 339 д 155 с, сенной покос 38 д 1850 с, селение 34 д 2168 с, бол. дорога 19 д 1800 с, дороги 6 д 1620 с, реч. и болот 48 д 660 с, всего 802 д 1165 с, душ в селе 60, по деревням: Маслова 12, Дубец, Степановская тож 30. Шифр У-2к. [В-6]

305. **Уварово**, сельцо Московского уезда, Гоголева стана, владение секунд майора, князя Петра Ивановича Горчакова, межевал 26 августа 1768 г. Головачев. Пашня 171 д 494 с, сенной покос 15 д 176 с, перелог и лесная мелкая поросль 16 д 125 с, лес 26 д 239 с, селение 5 д 530 с, дороги 1 д 480 с, реч. 4 д 1360 с, всего 239 д 1004 с, душ 52. Шифр У-5с. [Е-6]

306. **Урюпино**, село Московского уезда, Горетова стана, владение отставного премьер майора, князя Василия Сергеевича Долгорукова, межевал ... Л. Нагель. Селение 11 д 2300 с, пашня 853 д 1981 с, лес 436 д 2366 с, сенной покос 70 д 2000 с, неудобий 72 д 174 с, всего 1451 д 1621 с. Душ в селе 95, в деревне Мининой 61, церковь каменная Николая Чудотворца. Шифр У-4к. [Б-7]



306А. Земля церкви во имя Чудотворца Николая села Урюпина, межевал 16 октября 1766 г. Л. Нагель. Пашня 24 д 1250 с, лесная мелкая поросль 5 д 1155 с, сенной покос 3 д, всего 33 д 5 с. Шифр 3-19с.

307. **Успенское, Вяземец тож**, село Московского уезда, Вяземского стана, владение графа Федора Алексеевича Апраксина, межевал 20 июля 1768 г. Владычин. Пашня 739 д 2304 с, лес 262 д 354,5 с, сенной покос 203 д 609 с, селение 45 д 1047,5 с, бол. дорога 4 д 2040 с, дороги 7 д 2187 с, бечевник 7 д 18 с, реч. 32 д 400 с, всего 1302 д 1750 с, душ в селе 100, по деревням: Молодикова 40, Папушева 55, Таганникова 55. Шифр У-3к. [В-5]

308. **Федосьино**, село Московского уезда, Сеитунского стана, владение Коллегии экономии, ранее Пафнутьева монастыря, межевал в 1767 г. Пашня 804 д 1440 с, селение 30 д 2117 с, сенной покос 18 д 1870 с, лес 207 д 992 с, неудобий 39 д 1205 с, всего 1001 д 424 с, душ в селе и деревне Пыхтиной 240. Шифр Ф-4к. [Д-8]

309. **Феткино**, сельцо Московского уезда, Таракманова стана, владение генеральши Ксении Даниловны Сумароковой, межевал 10 ноября 1766 г. Назимов. Пашня 37 д 540 с, перелог и лесная мелкая поросль 38 д 2332 с, лес 17 д 380 с, сенной покос 14 д 768 с, селение 2 д 903 с, дороги 1 д, реч. 593 с, всего 111 д 716 с, душ дворовых 8, а крестьян не имеется. Шифр Ф-3с.

310. **Филимонково, Филимонцово тож**, сельцо Московского уезда, 95 округи, владение князя Павла Федоровича Голицына, межевал в 1764 г. Богданов. Пашня 144 д 1455 с, сенной покос 17 д 2393 с, селение 4 д 1344 с, лес 41 д 1644 с, неудобий 5 д 2252 с, всего 214 д 1888 с. Шифр Ф-5с. [Е-7]

310А. **Филино**, пустошь Московского уезда, Таракманова стана, владение Коллегии экономии, межевал в июле 1767 г. Владычин. Пашня 15 д 1075 с, дороги 600 с, всего 15 д 1675 с. Шифр Ф-2с. [Д-6]

311. **Фотарево**, сельцо Звенигородского уезда, владение статского советника Ивана Васильевича Яворского, межевал 21 июня 1771 г. Назимов, в споре, утв. Козмин 17 ноября 1792 г. Пашня 39 д 1796 с, лес 73 д 59 с, сенной покос 12 д 1911 с, селение 3 д 1427 с, реч. 3 д 224 с, дороги 1 д 2280 с, всего 134 д 497 с, душ 19. Шифр Ф-6с. [Е-9]

312. **Фофонково**, пустошь Городского стана, владение статского советника Ивана Михайловича Нарышкина вдовы Марьи Ивановны, межевал 22 сентября 1766 г. Языков. Лес 44 д 285 с, дороги 1270 с, всего 44 д 1560 с. Шифр Ф-1с. [В-3]

313. **Харино**, пустошь Городского стана, владение генерал поручика и ковалера Василия Василь-

евича Нарышкина, межевал 25 мая 1767 г. Языков. Перелог 12 д 1975 с, лес 50 д 338 с, дороги 1 д 390 с, всего 64 д 303 с. Шифр Х-2с. [Б-2]

314. **Хаустово**, сельцо Звенигородского уезда, общее владение подпоручика Степана, коллежского ассесора Гаврилы Ивановичей, статского советника Петра Федоровича Вишневыских, девицы Катерины Августовны Дебольской, коллежского советника Петра и камер юнкера Андрея Петровичей Собакиных, генерал лейтенанта Федора и генерал майора Александра Ивановичей Талызиных, тайного советника Ивана Николаевича Неплюева, титулярной советницы Натальи Ивановны Верховской, межевал 29 мая 1767 г. Языков. Пашня 296 д 2083 с, сенной покос 33 д 1900 с, лес 53 д 452 с, селение 51 д 220 с, всего 434 д 2285 с, душ 230. Шифр Х-1с. [Б-2]

315. **Хвоценка**, пустошь Шахова стана, владение лейб гвардии подпоручика Александра Николаевича Чирикова, межевал 16 августа 1768 г. Ярышкин. Лес 13 д 1890 с. Шифр Х-7с. [З-5]

316. **Хомянцово**, пустошь Московского уезда, Горетова стана, владение Коллегии экономии, ранее Архангельского собора, межевал 16 октября 1767 г. Перов. Лес 18 д 2249 с. Шифр Х-4с. [Б-7]

317. **Хотмынки**, село Московского уезда, Таракманова стана, владение подпоручика Николая Васильевича Ртищева, межевал 19 июля 1767 г. Владычин. Пашня 360 д 80 с, перелог и лесная мелкая поросль 61 д 125 с, лес 51 д 1271 с, сенной покос 12 д 1030 с, селение 17 д 1629 с, дороги 6 д 600 с, реч. 18 д 1785 с, всего 520 д 1720 с, душ в селе 50, по деревням: Верховья 31, Ширяева 67. Шифр Х-6с. [Ж-6]

318. **Хохлово**, пустошь Городского стана, владение графа Сергея Павловича Ягушинского, межевал 26 июня 1767 г. Языков. Лес 100 д 1441 с. Шифр Х-3с. [Б-5]

319. **Хруцово**, пустошь Московского уезда, Горетова стана, владение Коллегии экономии, ранее Архангельского собора, межевал 28 мая 1768 г. Попов. Лес 84 д 2365 с. Шифр Х-5с. [А-7]

320. **Чернево**, село Звенигородского уезда, владение майора Михаила Алексеевича Тараканова. Пашня 491 д 1691 с, селение 17 д 1016 с, сенной покос 66 д 1000 с, лес 31 д 945 с, неудобий 25 д 1420 с, всего 632 д 1272 с, душ 124. Шифр Ч-4к. [Ж-9]

321. **Чернищно**, сельцо Московского уезда, Медвенского стана, владение вахмистра Василия Абрамовича Лопухина, межевал 16 июля 1770 г. Владычин. Пашня 181 д 1536 с, лес и сенной покос 52 д 379,5 с, селение 5 д 1805 с, дороги 3 д 2259 с, реч. 2 д 3 с, всего 439 д 1330,5 с. Шифр Ч-3с. [Г-6]



322. **Чиспы**, деревня Городского стана, владение Коллегии экономии, ранее Савы Сторожевского монастыря, межевал 5 июля 1767 г. Языков. Пашня 230 д 2353 с, лес 392 д 1383 с, сенной покос 190 д 2119 с, селение 9 д 94 с, пруд 1564 с, бол. дорога 6 д 480 с, дороги 3 д 1138 с, всего 833 д 1931 с, душ 93. Шифр Ч-2с. [Г-3]

323. **Шахово**, сельцо Московского уезда, Шахова стана, владение Коллегии экономии, ранее Рождественского монастыря во Владимире, межевал в 1768 г. Головачев. Пашня 272 д 1151 с, перелог и лесная мелкая поросль 16 д 485 с, лес 30 д 180 с, сенной покос 50 д 445 с, селение 5 д 2132 с, дороги 4 д 168 с, реч. 8 д 1828 с, всего 387 д 1589 с, душ 110. Шифр Ш-6с. [З-6]

324. **Шемятова**, деревня Московского уезда, Гоголева стана, владение генерал-майора, князя Ивана Романовича и секунд-майора, князя Петра Ивановича Горчаковых, межевал 23 августа 1768 г. Головачев. Пашня 43 д 536 с, сенной покос 8 д 800 с, селение 1 д 160 с, реч. 1000 с, дороги 660 с, всего 53 д 756 с, душ 60. Шифр Ш-4с. [Ж-5]

325. **Шерапово**, село Московского уезда, Таракманова стана, владение князя Петра Александровича Меншикова супруги Екатерины Алексеевны и статского советника Андрея Степановича Зиновьева, межевал 18 июня 1767 г. Владычин. Пашня 31 д 127 с, перелог и лесная мелкая поросль 71 д 1214 с, лес 20 д, сенной покос 23 д 1050 с, селение 10 д 2201 с, бол. дорога 7 д 600 с, дороги 2 д, реч. 2 д 2250 с, всего 369 д 242 с, душ 45. Шифр Ш-2с. [Д-6]

326. **Шерапово**, сельцо Тростенского стана, владение статского советника Андрея Яковлевича Дашкова, межевал 18 августа 1767 г. Языков. Пашня 78 д 1877 с, лес 28 д 2306 с, селение 2 д 558 с, реч. 750 с, дороги 1 д 1290 с, всего 111 д 1981 с, душ 25. Шифр Ш-1с. [Б-1]

327. **Шерапово**, сельцо Московского уезда, Шахова стана, было владением князя Бориса Васильевича Голицына, а по просроченной закладной данной грузинскому царевичу Георгию Вахтангеевичу, а по отделению его светлости по наследству ныне малолетнего лейб-гвардии сержанта, князя Егора Алексеевича Голицына, межевал 27 июня 1772 г. Назимов, по спору утв. в 1785 г. Казмин. Пашня 157 д 1648 с, лес 69 д 488 с, сенной покос 14 д 780 с, селение 4 д 2304 с, всего 249 д 836 с, душ 25. Шифр Ш-7с. [З-5]

328. **Ширяева**, пол деревни Московского уезда, 181 округи, владение Коллегии экономии, ранее Симонова монастыря, межевали в 1762 г. Тютчев и Квашинн Самарин. Пашня 131 д 2314 с, селение 5 д 2040 с, сенной покос 53 д 640 с, лес 42 д 1628 с,

неудобий 5 д 2271 с, всего 239 д 1693 с, душ 45. Шифр Ш-5с. [Ж-6]

329. **Шубенки**, пустошь Московского уезда, Таракманова стана, владение капитана порутчика Николая Ивановича Карташева жены Анны Васильевны, межевал в июле 1767 г. Владычин. Лес 44 д 1743 с, сенной покос 4 д 205 с, дороги 226 с, всего 48 д 2174 с. Шифр Ш-3с. [Е-7]

330. **Щетинино**, пустошь Городского стана, владение графа Сергея Павловича Ягушинского, поверенной тайного советника Петра Михайловича Салтыкова называет пустошью Щетинино, Щепикино тож, межевал 25 августа 1767 г. Языков. По сенокосу мелкая поросль 16 д 866 с, дороги 630 с, всего 16 д 1496 с. Шифр Щ-1с. [Б-5]

331. **Щиборова**, деревня Московского уезда, Сосенского стана, владение князя Ивана Ивановича Одоевского, межевал 9 августа 1768 г. Дельвих. Пашня 378 д 1761 с, лес 12 д 203,5 с, сенной покос 10 д 101,5 с, селение 9 д 2000 с, бол. дорога 6 д 2130 с, дороги 1750 с, реч. 1800 с, всего 419 д 146 с, душ по деревням: Щиборова 38, Язва 55. Шифр Щ-2с. [Ж-9]

332. **Юдино**, село Звенигородского уезда, владение адмирала Александра Ивановича Головина, межевание произведено в 1803 г. и в 1877 г. Лызловым. Пашня 477 д 134 с, сенной покос 39 д 64 с, лес 143 д 360 с, селение 38 д 2385 с, бол. дорога 13 д 800 с, дороги 7 д 44 с, реч. 9 д 1912 с, лес по болоту 35 д 600 с, церковь и кладбище 5 д 1360 с, всего 769 д 457 с, душ в селе и деревнях Никольской и Юдиной 178. Шифр Ю-1к. [Г-6]

333. **Юрова**, деревня Московского уезда, Шахова стана, владение обер-шенка, действительного камер-гера, сенатора и разных орденов кавалера Александра Александровича Нарышкина жены, действительной штатс-дамы Анны Никитичны и подполковника Николая Михайловича Милославского, межевал 12 июля 1776 г. Кондырев. Пашня 552 д 239 с, лес 879 д 855 с, сенной покос 56 д 250 с, селение 28 д 1606 с, дороги 10 д 1560 с, реч. 10 д 366 с, всего 1537 д 2228 с, душ в деревнях Юровой, Териховой и Городке 126. Шифр Т-11к. [З-6]

334. **Яковлево**, пустошь Городского стана, в общем и чрезполосном владении титулярного советника Алексея Алексеевича Владыкина, помещицы, вдовы Авдотьи Зотовны Несвицкой, секунд-майора Никиты Ивановича Поздышева, межевал 25 августа 1767 г. Перхуров. Сенной покос 10 д 100 с, лес 26 д 1698 с, реч. 1 д 180 с, дороги 420 с, всего 37 д 2398 с. Шифр Я-1с. [А-2]

335. **Ямищи**, сельцо Медвенского стана, владение порутчика Дмитрия Ивановича Глазунова, ме-




жевал 12 июня 1768 г. Владычин. Пашня 75 д 529 с, лес 81 д 1314 с, сенной покос 21 д 1212 с, селение 3 д 1680 с, дороги 1 д 1986 с, реч. 2 д 2355 с, всего 186 д 1876 с, душ 13. Шифр Я-2с. [Д-6]

336. **Ямы**, луг Московского уезда, Горетова стана, владение премьер маиора, князя Василия Сергеевича Долгорукова, межевал 7 мая 1767 г. Кондырев. Сенной покос 1 д 2387,5 с. Шифр Я-3с. [В-7]

337. **Яскино**, село Московского уезда, Сетунского стана, было владением генерала Федора Григорьевича Калачова, ныне по купчей за полковницей Прасковьей Федоровной Юшковой, межевал в сентябре 1776 г. Лавров. Пашня 201 д 1778 с, сенной покос 26 д 2183 с, лес 282 д 1778 с, селение 12 д 1475 с, бол. дорога 11 д 1080 с, дороги 5 д 1134 с, реч. 23 д 160 с, всего 563 д 1200 с, душ 68. Шифр Я-4с. [Г-7]



# КЛИНСКИЙ УЕЗД





1. **Абалкино**, пустошь Повельского стана, владение тайного советника, сенатора и действительного камергера Михаила Семеновича Похвиснева жены Анны Игнатьевны, межевал 13 октября 1769 г. Окулов. Пашня 2 д 984 с, лес 16 д 791 с, сенной покос 3 д 288 с, болот 2 д 1364 с, руч. 108 с, всего 24 д 1135 с. Шифр А-25с. [В-7]
2. **Аблезино**, пустошь Дмитровского уезда, Берендеева стана, владение коллежского ассесора Кузьмы Матвеева жены Анны Григорьевны, межевал 8 июня 1770 г. Квашнин Самарин. Лес 151 д 619 с, дороги 1 д 750 с, всего 152 д 1369 с. Шифр О-9с. [З-6]
3. **Абушкова**, деревня Дмитровского уезда, Каменского стана, владение князя Николая Володимировича Долгорукова жены Екатерины Андреевны, корнета Василия Тимофеевича Тыртова и помещика Степана Степановича Зиновьева, межевал 25 июня 1770 г. Апачинин. Пашня 71 д 1608 с, сенной покос 43 д 1300 с, лес 33 д 1185 с, селение 3 д 800 с, дороги 1 д 308 с, реч. 2 д 1860 с, всего 155 д 2261 с. Шифр А-33с. [З-10]
4. **Авдинино**, пустошь Повольского стана, владение Коллегии экономии, ранее Тверского архиепископа, межевал 15 июля 1769 г. Хлопов. Пашня 53 д 2101 с, лес 137 д 334 с, сенной покос 57 д 807 с, дороги 2 д 600 с, реч. и болота 3 д 698 с, всего 253 д 2140 с. Шифр А-15с. [Г-9]
5. **Авдоткино**, сельцо Повольского стана, владение гвардии поручика Николая Степановича Аршеневского жены Анны Александровны и вдовы подпоручицы Стефаниды Ивановны да малолетнего сына ее Степана Ивановича Елдезиных, межевал в 1772 г. Гулевич. Часть плана утрач., душ 19. Шифр А-29с. [А-6]
6. **Агапитково**, пустошь Дмитровского уезда, Кузьмодемьянского стана, владение Санктпетербургского пехотного полка полковника, князя Сергея Александровича Меншикова, вдовы прапорщицы княгини Марьи Алексеевны Голицыной, безумного лейб гвардии поручика, князя Ивана Васильевича Голицына, межевал 26 июля 1770 г. Ланг. Сенной покос 7 д 201 с, лес 32 д 309 с, реч. 1100 с, всего 39 д 2310 с. Шифр А-30с. [З-5]
7. **Агафицыно**, пустошь Дмитровского уезда, Берендеева стана, владение вдовы обер комиссарши Татьяны Давыдовой дочери Дудоровой и сына ее поручика Федора Алексеева сына Коробейникова, межевал 8 июня 1770 г. Квашнин Самарин. Лес 18 д 1320 с, неудобий 130 с, всего 18 д 1450 с. Шифр А-17с. [З-6]
8. **Азарово**, пустошь Дмитровского уезда, Каменского стана, владение вдовы капитанши, княгини Анны Михайловны Гагариной, межевал 9 июля 1770 г. Апачинин. Лес 27 д 1664 с, сенной покос 7 д 1442 с, дороги 1074 с, реч. 980 с, всего 36 д 360 с. Шифр А-34с. [И-10]
9. **Азеиха**, пустошь Подгородного стана, владение Коллегии экономии, ранее Чудова монастыря, межевал 20 августа 1769 г. Хлопов. Лес 49 д 1532 с, сенной покос 2 д 1800 с, реч. 400 с, всего 52 д 1332 с. Шифр А-18с. [Д-5]
10. **Акатово**, сельцо Дмитровского уезда, ныне Ижевского стана, владение генерала аншефа Петра Ивановича Стрешнева, межевал 25 июня 1770 г. Ланг. Пашня 752 д 1900 с, мелкая лесная поросль 121 д 1280 с, лес 1215 д 2322 с, селение 46 д 800 с, дороги 12 д 2100 с, реч. 27 д 1680 с, болот 17 д 1174 с, всего 2484 д 1356 с, душ 246. Шифр А-40к [И-5]
- 10А. Пустовая церковная земля Архангела Михаила внутри сельца Акатова, межевал 31 июля 1770 г. Ланг. Пашня 7 д 2200 с, сенной покос 20 д 1500 с, лес дровяной 28 д 670 с, дороги 240 с, реч. 600 с, всего 57 д 410 с. Шифр Ц-1с. [И-5]
11. **Акишево, Окулово тож**, пустошь Повольского стана, на коей ныне деревня, владение дворянина Льва Прокофьевича Демидова, межевал 6 сентября 1769 г. Окулов. Пашня 16 д 1450 с, сенной покос 21 д 1968 с, лес 53 д 60 с, селение 108 с, дороги 1500 с, всего 92 д 230 с, душ 2. Шифр А-27с. [Б-9]
12. **Аксаево**, пустошь Поламского стана, владение поручика Дмитрия Федоровича Мустафина, межевал 21 сентября 1769 г. Гулевич. Пашня 31 д 389 с, лес 12 д 1145 с, сенной покос 11 д 1350 с, дороги 750 с, реч. 1005 с, всего 55 д 2284 с. Шифр А-24с. [Д-4]
13. **Аксеново**, пустошь Дмитровского уезда, Каменского стана, владение лейб гвардии Конного полка полкового обозного Николая Яковлевича Аленина, межевал 22 июня 1770 г. Апачинин. Пашня 42 д 600 с, лес 4 д 900 с, сенной покос 18 д 1800 с, дороги 2370 с, реч. и болот 1820 с, всего 67 д 290 с. Шифр А-32с. [И-9]
14. **Аксентьево**, пустошь Поламского стана, владение гвардии капитана Петра Ивановича Топильского, межевал 27 августа 1769 г. Гулевич. Пашня 25 д 220 с, сенной покос 4 д 100 с, реч. 950 с, дороги 666 с, всего 29 д 1936 с. Шифр А-23с. [Е-4]



15. **Акулова**, деревня Подгородного стана, владение Коллегии экономии, ранее Тверского архиерея, межевал Шишмарев. Пашня 50 д 279 с, сенной покос 7 д 1694 с, селение 4 д 1198 с, дороги 2 д 250 с, реч. 2 д 1607 с, всего 66 д 2228 с, душ 28. Шифр А-1с. [Е-8]

16. **Акулово**, пустошь Поламского стана, владение статского советника Евграфа Васильевича Татищева, межевал 10 мая 1770 г. Небольсин. Лес 24 д 1022 с, дороги 402 с, болот 12 д 1732 с, руч. 100 с, всего 37 д 856 с. Шифр А-45с. [Б-2]

17. **Алаево**, пустошь Повольского стана, владение коллежского ассесора Ивана Васильевича Езашова, межевал 14 мая 1768 г. Окулов. Лес 38 д 201 с, сенной покос 3 д 50 с, дороги 1122 с, всего 41 д 1373 с. Шифр А-11с. [В-9]

18. **Алексеевское**, село Дмитровского уезда, Лутосенского стана, владение вдовы прапорщицы Настасьи Акинфовны Федоровой, межевал 2 июля 1770 г. Байер. Пашня 127 д 2236 с, лес 324 д 1980,5 с, сенной покос 47 д 1188 с, селение 9 д 279 с, дороги 4 д 1080 с, пруды 4 д 1345 с, реч. 8 д 809 с, всего 527 д 394 с, душ 51. Шифр А-22к. [Ж-10]

19. **Алексейково**, пустошь Поламского стана, владение конной гвардии вахмистра малолетнего Василия Дмитриевича Маркова, спор с малолетним порутчиком Дмитрием Андреевичем Рогожиным, межевал 3 сентября 1770 г. Головачев. Сенной покос 6 д 1344 с, лес 57 д 1320 с, дороги 900 с, всего 64 д 1164 с. Шифр А-42с. [Г-3]

20. **Алексейково**, сельцо Дмитровского уезда, Ижевского стана, владение генеральши Дарьи Алексеевны Ушаковой, межевал 6 сентября 1770 г. Ланг. Пашня 72 д 1628 с, мелкая лесная поросль 4 д 1860 с, сенной покос 25 д 1660 с, лес 88 д 1158 с, селение 6 д 1760 с, дороги 1 д 210 с, реч. 1072 с, болот 3 д 820 с, всего 202 д 524 с, душ 22. Шифр А-41с. [И-4]

21. **Аленин**, луг Дмитровского уезда, Лутосенского стана, владение лейб гвардии Преображенского полка сержанта князя Михаила, малолетних братьев его князей Петра и Александра Петровичей Волконских, спор с лейб гвардии солдатом Калиной Александровичем Благово, межевал 5 августа 1770 г. Апочинин. Сенной покос 5 д 732 с, реч. 720 с, всего 5 д 1452 с. Шифр А-6с. [Е-9]

22. **Алпатово**, пустошь Дмитровского уезда, Каменского стана, владение вдовы полковницы Арины Ивановны Свечиной, межевал 16 июля 1770 г. Бирюлев. Лес 45 д, лес пашенной 78 д, болот 4 д 310 с, всего 127 д 300 с. Шифр А-36с. [К-10]

23. **Алферово**, пустошь Повольского стана, владение прапорщика Николая Андреевича Загряжско-

го, межевал 25 июня 1770 г. Окулов. Сенной покос 30 д 209 с, лес 10 д 1783 с, мельница 196 с, реч. 5 д 1200 с, лес по болоту 1 д 1120 с, всего 48 д 1329 с. Шифр А-28с. [А-6]

24. **Алферовы**, луга Подгородного стана, владение полковника Дмитрия Федоровича, прапорщика Ивана Семеновича, вдовы Авдотьи Никифоровны, Афросиньи Федоровны, морского кадета Ивана Федоровича Алфимовых, межевал 20 июля 1769 г. Гулевич. Лес 23 д 1068 с, сенной покос 6 д 1692 с, дороги 600 с, реч. 30 с, всего 30 д 990 с. Шифр А-5с. [Д-7]

25. **Алфимцово**, пустошь Клинского уезда, издачи села Койденова, владение порутчика Степана Даниловича, племянников его сержанта Петра, малолетних Василия и Сергея Ивановичей Сигорских, межевал 1770 г. Гулевич, утв. 15 июня 1823 г. Рейнгольц. Пашня 8 д 2052 с, лес 6 д 2298 с, дороги 438 с, реч. 680 с, всего 16 д 668 с. Шифр А-49с. [Б-3]

26. **Алюгино**, пустошь Подгородного стана, владение лейб гвардии Преображенского полка секунд майора Петра Алексеевича Татищева, межевал 22 мая 1768 г. Гулевич. Лес 70 д 1972 с, сенной покос 10 д 199 с, прешпективная дорога 9 д 649 с, дороги 1350 с, реч. 750 с, всего 91 д 120 с. Шифр А-9с. [З-7]

27. **Ананкино**, пустошь Дмитровского уезда, Берендеева стана, владение Коллегии экономии, ранее Рождественского девичьего монастыря, межевал 25 августа 1770 г. Андроников. Лес 26 д 1155 с, сенной покос 5 д 500 с, дороги 300 с, реч. 1510 с, всего 32 д 1065 с. Шифр А-31с. [И-8]

28. **Ананкино**, пустошь Поламского стана, владение порутчика и кавалергарда Савина Гавриловича Вадовского жены Елены Петровны, межевал 24 августа 1770 г. Окулов. Пашня 3 д 1932 с, сенной покос 4 д 2318 с, лес 19 д 291 с, дороги 558 с, всего 28 д 299 с. Шифр А-47с. [Б-3,4]

29. **Андрейково**, пустошь Московской губернии, Клинского уезда, владение генерала майора и кавалера Алексея Евграфовича Татищева и малолетнего дворянина Александра Карловича Ферс, межевали 15 июня 1770 г. Небольсин, 14 июня 1811 г. Коренев. Пашня 720 с, лес 11 д, сенной покос 1 д, реч. 1 д 400 с, дороги 300 с, всего 13 д 1420 с. Шифр А-46с. [В-2]

30. **Андрейково**, пустошь Поламского стана, владение манора Ивана Никифоровича Нежданова жены Александры Ивановны и капитана Володимера Семеновича Давыдова, межевал в сентябре 1770 г. Вешняков. Лес 133 д 125 с, болот 82 д 696 с, всего 215 д 821 с. Шифр А-43с. [Г-2]



31. **Андреяникова**, деревня Подгородного стана, владение капитана Якова Федоровича Лаврова жены Аграфены Александровны, межевал 24 июля 1766 г. Нармоцкой. Пашня 85 д 1177 с, лес 39 д 1623 с, сенной покос 39 д 2033 с, селение 2 д 1472 с, бол. дорога 5 д 1741 с, дороги 2 д 2220 с, реч. 1624 с, всего 176 д 2280 с, душ 25. Шифр А-2с. [Е-7]
32. **Андреяниково**, пустошь Повольского стана, владение генерала адмирала Григория Андреевича Спиридова, межевал 30 октября 1770 г. Хлопов. Пашня 1920 с, сенной покос 7 д 1332 с, лес 183 д 120 с, дороги 492 с, реч. 528 с, всего 191 д 1992 с. Шифр А-26с. [Г-11,12]
33. **Аниковка**, пустошь Подгородного стана, владение вдовы титулярного советника Михаила Петровича Ермолаева Анны Никитичны и капитана Михаила Андреевича Ермолаева, межевал 13 сентября 1767 г. Нармоцкой. Лес 33 д 362 с, лес по болоту 1 д 600 с, бол. дорога 14 д 400 с, всего 48 д 1362 с. Шифр А-10с. [Г-8]
34. **Анофриево**, пустошь Повольского стана, владение Коллегии экономии, ранее Колоцкого монастыря, межевал 13 сентября 1770 г. Хлопов. Сенной покос 19 д 1417 с, дороги 750 с, реч. 535 с, всего 20 д 302 с. Шифр А-12с. [Д-10]
35. **Антипино**, сельцо Дмитровского уезда, Раменского стана, владение секунд маиора Родиона Григорьевича Зюзина, межевал 31 августа 1770 г. Шевелев. Пашня 61 д 2389 с, лес 44 д 2194 с, дороги 1 д 1500 с, селение 2 д 151 с, овраг 419 с, всего 110 д 1853 с, душ 16. Шифр А-39с. [И-6]
36. **Антонцово**, пустошь Подгородного стана, владение малолетней княжны Настасьи Евграфовны Волхонской, межевал 1 ноября 1767 г. Гулевич. Лес 7 д 1834 с, сенной покос 4 д 600 с, дороги и реч. 1350 с, всего 12 д 1384 с. Шифр А-8с. [Ж-8]
37. **Антушиха**, пустошь Дмитровского уезда, Лутосенского стана, владение княжны Настасьи Евграфовны Волхонской, межевал 3 сентября 1770 г. Байер. Пашня 37 д 1141 с, сенной покос 12 д 1600 с, лес 61 д 92 с, дороги 1112 с, реч. 2300 с, всего 112 д 1445 с. Шифр А-13с. [Ж-9]
38. **Анцифорово**, **Тутолмино тож**, пустошь Дмитровского уезда, Лутосенского стана, владение статского советника Евграфа Васильевича Татищева, межевал 5 июня 1769 г. Гулевич. Пашня 1 д 1830 с, лес 38 д 2200 с, сенной покос 10 д 305 с, болот 15 д 1065 с, дороги 1665 с, всего 66 д 2365 с. Шифр А-16с. [З-8]
39. **Алушкино**, пустошь Подгородного стана, владение ржевского помещика Ивана Никифоровича Рукина, межевал 12 ноября 1766 г. Нармоцкой. Пашня 9 д 1046 с, лес 16 д 2007 с, дороги 720 с, всего 26 д 1373 с. Шифр А-4с. [Е-6]
40. **Арешки**, пустошь Подгородного стана, владение лейб гвардии Измайловского полка сержанта Николая Яковлевича Щепотьева, межевал 21 июня 1767 г. Гулевич. Пашня 1 д 792 с, лес 61 д 336 с, сенной покос 22 д 1409 с, дороги 2106 с, реч. и болот 2313 с, всего 86 д 2126 с. Шифр А-3с. [Е-8,9]
41. **Аристово**, пустошь Дмитровского уезда, Лутосенского стана, владение коллежского советника Алексея Петровича, вдов капитанши Авдотьи Ивановны, поручицы Мавры Федоровны Веревкиных, межевал 12 октября 1769 г. Апочинин. Пашня 9 д 781 с, лес и сенной покос 83 д 300 с, дороги 1650 с, всего 93 д 331 с. Шифр А-21с. [Ж-11]
42. **Артемово**, пустошь Дмитровского уезда, Каменского стана, владение тайного советника, сенатора и ковалера князя Петра Никитича Трубецкого, межевал 13 июля 1770 г. Бирюлев. Лес 77 д 1463 с. Шифр А-35с. [К-10]
43. **Ахатовской**, луг Дмитровского уезда, Берендеева стана, владение коллежского ассесора Ивана Матвеевича Евреинова, межевал 10 сентября 1770 г. Квашнин Самарин. Сенной покос 7 д 886 с, дороги 112 с, всего 7 д 998 с. Шифр А-38с. [И-7]
44. **Ашитково**, сельцо Дмитровского уезда, Берендеева стана, владение ротмистра Якова Ивановича Цегловского, межевал в июле 1770 г. Владыкин. Пашня 45 д 328 с, лес 4 д, сенной покос 6 д 2030 с, селение 264 с, реч. 1852 с, дороги 600 с, всего 57 д 874 с, душ 20. Шифр А-37с. [К-9]
45. **Баброво**, пустошь Дмитровского уезда, Берендеева стана, владение генерала маиора Василия и брата его ротмистра Филиппа Алексеевичей Каров, межевал 2 июня 1770 г. Владыкин. Пашня 1 д 1407 с, лес 377 д 2386 с, сенной покос 2 д 100 с, реч. 1 д 900 с, дороги 3 д, всего 385 д 2393 с. Шифр Б-23с. [З-7]
46. **Бавыкино**, пустошь Повольского стана, владение коллежского секретаря Ивана Ивановича Тугаринова, межевал 13 августа 1770 г. Хлопов. Лес 56 д 1828 с, сенной покос 2272 с, всего 57 д 1700 с. Шифр Б-35с. [Г-10]
47. **Багрецова**, деревня Повольского стана, владение гвардии ротмистра Ивана Григорьевича Наумова, межевал 22 мая 1767 г. Гулевич. Пашня 42 д 784 с, лес 43 д 1848 с, сенной покос 43 д 1550 с, селение 3 д 1033 с, дороги 1 д 151 с, реч. 3 д 532 с, всего 137 д 1098 с, душ 22. Шифр Б-4с. [Ж-8]
48. **Бадалиха**, пустошь Подгородного стана, владение коллежского ассесора Федора Васильевича Спиридова, межевал 14 августа 1767 г. Нармо-



цкой. Лес 113 д 324 с, болот 3 д 284 с, реч. 1 д 218 с, всего 117 д 826 с. Шифр Б-7с. [Г-7,Д-7]

49. **Бадьяново**, пустошь Подгородного стана, владение церкви Воскресения города Клина, межевал 15 июля 1766 г. Нармоцкой. Пашня 62 д 291 с, лес 1 д 247 с, сенной покос 2 д, реч. и дороги 6 д 1350 с, пруд и болото 15 д 1070 с. Шифр Б-68с. [Е-8]

50. **Базулиха**, пустошь Подгородного стана, владение капитана Дмитрия Ивановича Пустобоярова, межевал 28 августа 1769 г. Хлопов. Лес 36 д 976 с, сенной покос 1 д 1600 с, дороги 600 с, реч. 137 с, всего 38 д 913с. Шифр Б-40с. [Г-5,6]

51. **Бакланово**, пустошь Подгородного стана, владение Коллегии экономии, ранее Тверского архиерея, межевал 16 мая 1769 г. Гулевич. Лес 59 д 1920 с, сенной покос 2 д 1410 с, дороги 2130 с, реч. 1800 с, всего 64 д 60 с. Шифр Б-24с. [Ж-6]

52. **Бакшеево**, пустошь Дмитровского уезда, Берендеева стана, владение вдов генерал маиорши Катерины Ивановны Чернцовой, бригадирши Анны Григорьевны Раевской да лейб гвардии секунд маиора Петра Алексеевича Татищева, межевал 7 июня 1770 г. Квашнин Самарин. Лес 99 д 676 с, реч. 600 с, дороги 1200 с, всего 100 д 76 с. Шифр Б-28с. [З-6]

53. **Балуево**, пустошь Дмитровского уезда, Лутосенского стана, владение церкви Покрова села Покровского, межевал 13 октября 1769 г. Апочинин. Лес 39 д 1854 с, сенной покос 18 д 2012 с, дороги 1355 с, реч. 1600 с, всего 59 д 2021 с. Шифр Б-36с. [Е-11]

54. **Баранцово**, пустошь Подгородного стана, владение капитана Василия Васильевича Арцыбашева, межевал 11 мая 1769 г. Гулевич. Лес 97 д 1537 с, сенной покос 4 д 1125 с, дороги 1980 с, реч. 650 с, всего 103 д 492 с. Шифр Б-25с. [Ж-6]

55. **Батки**, сельцо Дмитровского уезда, Берендеева стана, владение вдовы генеральши Ирины Михайловны Юсуповой, межевал 27 мая 1770 г. Квашнин Самарин. Пашня 29 д 1058 с, лес 4 д 2173 с, сенной покос 9 д 793 с, селение 1 д 2172 с, дороги 1650 с, всего 46 д 646 с. Шифр Б-29с. [Ж-6]

56. **Бахматово**, пустошь Подгородного стана, владение вдовы, полковницы Прасковьи Гавриловны Татищевой да капитана Николая Алексеевича Дмитриева Мамонова жены Марьи Ивановны, межевал 4 мая 1767 г. Гулевич. Пашня 2 д 930 с, лес 21 д 1065 с, сенной покос 11 д 438 с, реч. 630 с, всего 35 д 663 с. Шифр Б-14с. [Ж-9]

57. **Бахматцово**, пустошь Подгородного стана, владение вдовы полковницы Прасковьи Гавриловны Татищевой да лейб гвардии Семеновского полка капитана Николая Алексеевича Дмитриева

Мамонова жены Марьи Ивановны, межевал 21 мая 1768 г. Гулевич. Лес 18 д 871 с, дороги 798 с, сенной покос 1 д 1765 с, реч. 473 с, всего 20 д 1507 с. Шифр Б-16с. [З-8]

58. **Башлинка**, пустошь Повольского стана, владение вдовы Ксении Степановны Маслениковой и малолетнего помещика Петра Степановича Загряцкого, межевал 15 мая 1770 г. Хлопов. Пашня 4 д 866 с, лес 154 д 1750 с, сенной покос 5 д 994 с, дороги 1 д 330 с, реч. 1014 с, всего 166 д 154 с. Шифр Б-50с. [А-10]

59. **Бегуниха**, пустошь Повольского стана, владение Коллегии экономии, ранее Архангельского собора в Москве, и ямщиков Тверского яму, межевал 21 мая 1770 г. Хлопов. Лес 28 д 662 с, дороги 1062 с, реч. 387 с, всего 28 д 2111 с. Шифр Б-49с. [Б-10]

60. **Бекетово**, сельцо Подгородного стана, владение коллежского ассесора Федора Васильевича Спиридова, межевал 11 августа 1767 г. Нармоцкой. Пашня 108 д 608 с, сенной покос 9 д 982 с, лес 61 д 1966 с, селение 4 д 1259 с, болот 1 д 675 с, бол. дорога 7 д 600 с, дороги 2 д 1800 с, всего 196 д 690 с, душ 55. Шифр Б-18с. [Д-6]

61. **Белково**, пустошь Рузского уезда, Локняжского стана, владение Коллегии экономии, ранее Иосифова монастыря, межевал 17 октября 1769 г. Ланг. Лес 9 д 1200 с, сенной покос 14 д 2224 с, всего 24 д 1024 с. Шифр Б-55с. [З-2,3]

62. **Березино**, пустошь Подгородного стана, владение Николаевского погоста что на Железовке, межевал 10 августа 1767 г. Нармоцкой. Пашня 1 д 464 с, лес 6 д 1106 с, сенной покос 4 д 576 с, дороги 600 с, всего 12 д 346 с. Шифр Б-17с. [Д-6]

63. **Березино**, село Повольского стана, владение вдовы помещицы Анны Никитичны Ермолаевой и капитана Михаила Андреевича Рахманова, межевал 27 мая 1767 г. Нармоцкой. Пашня 215 д 1398 с, сенной покос 148 д 1032 с, лес 1380 д 2083 с, селение 6 д 1508 с, церковь и кладбище 422 с, дороги 2 д 2369 с, реч. 19 д 1981 с, мельница 166 с, всего 1784 д 1349 с, душ 63. Шифр Б-9к. [Г-8]

63А. Села Березина церкви Николая Чудотворца церковная пашенная земля, межевал 1 июня 1767 г. Нармоцкой. Пашня 26 д 1105 с, сенной покос 2 д 225 с, пашенный лес 4 д 1070 с, дороги 624 с, лесное болото 1812 с, селение 1 д 456 с, всего 35 д 492 с. Шифр Ц-2с.

64. **Березохоть**, пустошь Повельского стана, владение секунд маиора Ивана Ильича и капитана Виктора Яковлевича Казниковых, межевал 9 сентября 1770 г. Хлопов. Сенной покос, кустарник, лес 21 д 1196 с, реч. 1457 с, болот 5 д 1280 с, всего 27 д 1533 с. Шифр Б-20с. [Д-10]



65. **Березуево**, пустошь Повольского стана, владение коллежского ассесора Григория Алексеевича Соколова и кречетника Ивана Федоровича Микулина, межевал 26 июня 1770 г. Окулов. Пашня 18 д 298 с, лес 24 д 219 с, сенной покос 11 д 168 с, дороги 1 д 978 с, озеро 1 д 526 с, реч. 4 д 1703 с, всего 61 д 92 с. Шифр Б-54с. [А-6]
66. **Берешки**, сельцо Поламского стана, владение поручика Савина Гавриловича Вадовского жены Елены Петровны, межевал 17 августа 1770 г. Окулов. Пашня 64 д 668 с, лес 39 д 638 с, сенной покос 11 д 2300 с, селение 3 д 1380 с, дороги 2 д 102 с, реч. 1 д 660 с, всего 122 д 948 с. Шифр Б-66с. [Б-3]
67. **Берешки**, сельцо Поламского стана, владение маиора князя Петра Алексеевича Шеховского, поручицы Анны Сергеевны Шириной, капрала Александра Федоровича Козырева, межевал 15 октября 1770 г. Бирюлев. Пашня 45 д 800 с, сенной покос 7 д 990 с, лес 95 д 72 с, селение 1 д 180 с, реч. 1 д 1815 с, болот 9 д 52 с, дороги 1 д 300 с, всего 160 д 1844 с, душ 8. Шифр Б-62с. [Д-2]
68. **Берниково**, пустошь Повольского стана, владение коллежского секретаря Ивана Ивановича Тутаринова, межевал 18 августа 1770 г. Хлопов. Лес 61 д 289 с, сенной покос 2 д 1490 с, реч. 145 с, всего 63 д 1924 с. Шифр Б-45 с. [В-10]
69. **Берницы**, пол сельца Поламского стана, владение вдовы Устины Ивановны Кретовой, межевал 16 октября 1770 г. Бирюлев. Пашня 40 д 1299 с, сенной покос 8 д, селение 308 с, дороги 1800 с, реч. 192 с, всего 49 д 1199 с. Шифр Б-63с. [Д-2]
70. **Берсневской**, луг Дмитровского уезда, Лутосенского стана, владение полковника Сергея Ивановича Бойкова да малолетнего Ивана Алексеевича Беклемишева, межевал 2 сентября 1770 г. Байер. Сенной покос 16 д 152 с, дороги 87 с, реч. 1 д 1100 с, всего 17 д 2122 с. Шифр Б-11с. [Д-10]
71. **Бирево**, село Повольского стана, владение вдовы полковницы Марьи Федоровны Насоновой, межевал 21 мая 1768 г. Окулов. Пашня 281 д 512 с, лес 1172 д 276 с, сенной покос 175 д 1245 с, селение 15 д 1140 с, церковь и кладбище 400 с, дороги 7 д 615 с, реч. 7 д 778 с, по болоту мелкий лес 55 д 41 с, всего 1714 д 207 с, душ 127. Шифр Б-10к. [Г-9]
72. **Боблово**, пустошь Подгородного стана, владение капитана Ивана Семеновича Васильчикова, межевал 14 августа 1769 г. Хлопов. Лес 88 д 2364 с, сенной покос 5 д 50 с, дороги 900 с, реч. 725 с, всего 94 д 1639 с. Шифр Б-33с. [Г-6]
73. **Боблово**, сельцо Дмитровского уезда, Лутосенского стана, владение прапорщика Николая Ивановича Моложеннинова, межевал 26 октября 1769 г. Апочинин. Пашня 146 д 1909 с, лес 545 д 1403 с, сенной покос 108 д 804 с, селение 5 д, дороги 1 д 1200 с, реч. 2 д 2213 с, всего 810 д 329 с, душ 79. Шифр Б-37с. [Е-10]
74. **Бобровец**, пустошь Повольского стана, общее владение Коллегии экономии, ранее Тверского архиерейского дома и ямщиков Клинского яма, межевал 7 августа 1768 г. Окулов. Лес 133 д 2321 с, болот 52 д 122 с, реч. 5 д 900 с, всего 191 д 943 с. Шифр Б-3с. [Д-9]
75. **Богданиха**, пустошь Поламского стана, владение капитана Володимера Семеновича Давыдова и вдовы капитанши Аксиньи Ивановны Талызиной, межевал 20 октября 1770 г. Бирюлев. Лес 14 д 1865 с. Шифр Б-64с. [Д-1]
76. **Богородское, Горбасьево тож**, село Повольского стана, владение лейб гвардии капитана Василия Федоровича Сухова Кобылина, прапорщика князя Александра Петровича Щербатова, прапорщика Ермолая Ивановича Костягина и секунд маиора Ивана Дмитриевича Бестужева Рюмина жены Настасьи Ивановны, межевал 2 июля 1769 г. Хлопов. Пашня 257 д 1396 с, лес 1263 д 2154 с, сенной покос 220 д 818 с, селение 6 д 1300 с, дороги 2 д 1120 с, реч. 49 д 2064 с, церковь и кладбище 696 с, всего 2603 д 582 с, душ 79. Шифр Б-48к. [Б-10]
77. **Богородское, Половинино тож**, село Дмитровского уезда, Каменского стана, владение лейб гвардии Конного полка полкового обозного Николая Яковлевича Аленина, межевал 14 июня 1770 г. Апочинин. Пашня 802 д 37 с, лес 288 д 2066 с, сенной покос 119 д 1825 с, селение 31 д 1500 с, дороги 7 д 900 с, реч. 13 д 257 с, всего 1262 д 1785 с, 310 душ. Шифр Б-60к. [И-9]
78. **Богоявленской**, пустовой погост Поламского стана, владение Коллегии экономии, ранее Тверского архиерейского дома, межевал 27 августа 1768 г. Гулевич. Пашня 11 д 2210 с, лес 44 д 1720 с, дороги 786 с, реч. 626 с, всего 57 д 542 с. Шифр Б-39с. [Е-4]
79. **Бозгачево**, пустошь Московской губернии, Клинского уезда, владение титулярного советника Евграфа Савиновича Вадовского, межевал в 1770 г. Гулевич. Пашня 16 д 1927 с, сенной покос 3 д 461 с, лес 79 д 795 с, дороги 1731 с, реч. 352 с, всего 100 д 466 с. Шифр Б-67с. [Б-3]
80. **Бокланово**, пустошь Повольского стана, владение Клинской воеводской канцелярии, межевал 10 августа 1770 г. Хлопов. Лес 349 д 1739 с, сенной покос 12 д 2309,5 с, дороги 2 д 972 с, реч. 1710 с, прудок 180 с, всего 365 д 2110 с. Шифр Б-47с. [В-10,11]
81. **Болдино**, сельцо Московской губернии, Клинского уезда, владение генерал маиорши



Марии Степановны Татищевой, межевал 2 июля 1770 г. Байер. Пашня 506 д 1147 с, сенной покос 114 д 924 с, лес 672 д 1094 с, селение 24 д 558 с, дороги 14 д 788 с, болот 34 д 1834 с, реч. 11 д 1450 с, всего 1378 д 596 с, душ 128. Шифр Б-84к. [З-9]

82. **Болондино**, пустошь Дмитровского уезда, Лутосенского стана, владение статского советника Евграфа Васильевича Татищева, спор с гвардии капитана Василия Федоровича Бибикова женой Марьей Сергеевной, межевал 4 октября 1768 г. Байер. Пашня 7 д 1966,5 с, сенной покос 3 д 160 с, березовая роща 10 д 2020 с, лес пашенной и кустарник 1 д 992,5 с, всего 23 д 339 с. Шифр Б-21с. [Е-10]

83. Болото Повельского стана, а как оному звание и чьего владения, неизвестно, межевал 13 августа 1769 г. Окулов. Болото 843 д 59 с. Шифр Б-43к. [Б-9,Г-9]

84. **Болсуново**, пустошь Дмитровского уезда, Лутосенского стана, владение Евграфа Васильевича Татищева да подполковника Николая Алексеевича Дмитриева Мамонова жены Марьи Ивановны, межевал 14 июля 1770 г. Байер. Пашня 73 д 26,5 с, лес 56 д 1036 с, сенной покос 10 д 1000 с, дороги 1 д 321 с, реч. 1500 с, всего 141 д 1483 с. Шифр Б-15с. [Ж-9]

85. **Болтина**, деревня Повольского стана, владение капрала Николая Ивановича Аксакова, секунд-майора Василия Артамоновича Норова жены Домны Ивановны да Клинской воеводской канцелярии канцеляриста Ивана Александровича Зубатова, межевал 30 сентября 1769 г. Гулевич. Пашня 23 д 815 с, сенной покос 18 д 1445 с, лес 78 д 2208 с, селение 1 д 262 с, реч. 840 с, дороги 984 с, всего 322 д 1754 с. Шифр Б-42с. [Б-9]

86. **Болтино**, пустошь Повольского стана, владение Коллегии экономии, к погосту Дмитрия Солунского, межевал 11 сентября 1770 г. Хлопов. Пашня 7 д 810 с, лес 21 д 1239,5 с, сенной покос 2 д 1536 с, реч. и болот 1 д 2144 с, всего 33 д 929 с. Шифр Б-19с. [Д-10]

87. **Болторово**, пустошь Дмитровского уезда, Берендеева стана, владение вдов генерал-майорши Екатерины Ивановны Чернцовой, бригадирши Анны Григорьевны Раевской да лейб-гвардии секунд-майора Петра Алексеевича Татищева, межевал 11 августа 1770 г. Квашини Самарин. Пашня 16 д 132 с, лес и сенной покос 219 д 1242 с, дороги 2 д 450 с, всего 237 д 1824 с. Шифр Б-27с. [З-7]

88. **Боранова**, деревня Повольского стана, владение майора Петра Ивановича Овчинникова жены Авдотьи Ивановны, ныне по купчей дворянина Льва Прокофьевича Демидова, межевал

19 августа 1769 г. Окулов. Пашня 49 д 1171 с, лес 40 д 1200 с, сенной покос 17 д 1136 с, селение 2 д 1824 с, дороги 1290 с, болот 3 д 816 с, всего 114 д душ 1. Шифр Б-51с. [Б-8]

89. **Борисово, Меленки тож**, пустошь Дмитровского уезда, Лутосенского стана, владение гвардии капитана порутчика Афонасия Ивановича Костюрина, межевал 31 июля 1770 г. Апочинин. Лес 3 д 690 с, сенной покос 7 д 1027 с, реч. и болот 8 д 1900 с, всего 19 д 1217 с. Шифр Б-12с. [Е-9]

90. **Борки**, пустошь Подгородного стана, владение Клинской воеводской канцелярии, межевал 27 июля 1769 г. Гулевич. Лес 28 д 188 с, сенной покос 5 д 1128 с, дороги 780 с, реч. 66 с, всего 34 д 356 с. Шифр Б-6с. [Д-7]

91. **Борки**, пустошь Подгородного стана, владение гвардии майора Петра Петровича Нарышкина, межевал 24 августа 1767 г. Нармоцкой. Пашня 4 д 400 с, лес 55 д 103 с, сенной покос 17 д 200 с, реч. 2 д 475 с, болот 66 д 588 с, всего 144 д 1766 с. Шифр Б-8с. [Д-8]

92. **Борки**, пустошь Поламского стана, владение Коллегии экономии, ранее Иосифова монастыря, межевал 1 сентября 1770 г. Вешняков. Пашня 26 д 96 с, сенной покос 61 д 1560 с, лес 228 д 837 с, болот 17 д 800 с, дороги 2 д 825 с, всего 333 д 1718 с. Шифр Б-61с. [Д-2]

93. **Борникова**, деревня Повольского стана, владение Коллегии экономии, ранее Тверского архиерея, межевал 10 июля 1769 г. Хлопов. Пашня 82 д 845 с, лес 2 д 1276 с, сенной покос 26 д 1943 с, селение 4 д 1902 с, дороги 1 д 600 с, реч. 4 д 479 с, всего 121 д 2245 с, душ 74. Шифр Б-34с. [В-10]

94. **Борок**, пустошь Повольского стана, владение гвардии порутчика Николая Степановича Аршеневского жены Анны Александровны и вдовы подпорутчицы Стефаниды Ивановны да малолетнего ее сына Степана Ивановича Елдезиных, межевал 19 июня 1770 г. Окулов. Лес 41 д 1945 с. Шифр Б-53с. [А-6]

95. **Бороткино**, пустошь Подгородного стана, государственная оброчная, межевал 11 августа 1767 г. Гулевич. Лес 180 д 1106 с, сенной покос 6 д 797 с, дороги 2 д 176 с, реч. 1764 с, всего 189 д 1443 с. Шифр Б-5с. [Е-6]

96. **Бортяниха**, пустошь Подгородного стана, владение капитана Якова Федоровича и малолетнего сына его Александра Лавровых, межевал 10 октября 1767 г. Гулевич. Пашня 3 д 1407 с, лес 37 д 1380 с, сенной покос 4 д 875 с, дороги 237 с, реч. 353 с, всего 45 д 1852 с. Шифр Б-2с. [Е-7]

97. **Борцово, Вознесенское, Арбенево тож**, село Повольского стана, владение Коллегии эконо-



помни. ранее дому Тверского архиерея, межевал 11 июня 1770 г. Бестужев. Всего земли 8477 д, 1407 с, душ 1503 (план "В-25к" утрачен). [Г-10]

97А. Пустошь Пресняково Повольского стана, владение церкви села Борщова, Вознесенского, Арбенева тож, межевал 4 июня 1770 г. Бестужев. Пашня 23 д 1040 с, лес 15 д 1720 с, сенной покос 11 д 1500 с, реч. 650 с, дороги 750 с, всего 51 д 860 с. Шифр П-36с. [Г-10]

98. Боярская, деревня Повольского стана, владение подпоручика Андрея Федоровича Маркова, межевал 10 сентября 1769 г. Окулов. Пашня 80 д 364 с, сенной покос 2 д 579 с, лес 6 д 1256 с, селение 1 д 758 с, дороги 2110 с, реч. 1689 с, всего 94 д 1956 с, душ 30. Шифр Б-41с. [Б-9]

99. Бревново, пустошь Дмитровского уезда, Кузьмодемьянского стана, владение Коллегии экономии, межевал 6 июля 1770 г. Квашнин Самарин. Лес и сенной покос 37 д 2221 с. Шифр Б-38с. [З-5]

100. Брусилово, пустошь Поламского стана, владение Коллегии экономии, ранее Чудова монастыря, межевал 5 мая 1770 г. Бестужев. Лес 217 д 1643 с, сенной покос 10 д 788 с, реч. 4 д 1205 с, дороги 1 д 1350 с, всего 234 д 186 с. Шифр Б-57с. [Г-4]

101. Брюхово, пустошь Повольского стана, владение флота капитана командора Ивана Митрофановича, вице адмирала и ковалера Григория Андреевича, вдовы поручицы Ирины Михайловны, девицы Татьяны Васильевны и коллежского ассесора Федора Васильевича Спиридовых, помещицы Марьи Матвеевны Изъединовой и коллежского секретаря Ивана Ивановича Тугаринова, межевал 3 июля 1769 г. Хлопов. Лес 730 д 2213 с, сенной покос 90 д 1668 с, дороги 1 д, реч. и болот 160 д 468 с, всего 982 д 1949 с. Шифр Б-44с. [В-10]

102. Буннио, пустошь Дмитровского уезда, Берендеева стана, владение князя Сергея Александровича Меншикова, лейб гвардии поручика безумного князя Ивана Васильевича Голицына, вдовы княгини Марьи Алексеевны Голицыной, межевал 11 июня 1770 г. Квашнин Самарин. Лес и сенной покос 193 д 584 с, дороги 1350 с, всего 193 д 1934 с. Шифр Б-31с. [Ж-5,6]

103. Бурдеево, пустошь Поламского стана, владение генерала майора, Воронежской губернии губернатора Алексея Михайловича Маслова, подполковника князя Петра Васильевича Макулова, девиц Натальи и Марьи Петровых дочерей Машковых, межевал 25 мая 1770 г. Небольсин. Пашня 3 д 1800 с, лес 21 д 1888 с, дороги 690 с, реч. 615 с, всего 26 д 193 с. Шифр Б-65с. [В-2]

104. Буренево, пустошь Подгородного стана, владение Коллегии экономии и Клинского яму

ямщиков, межевал 26 октября 1766 г. Нармоцкой. Пашня 2 д 600 с, лес 10 д 110 с, лес пашенной 48 д 859 с, сенной покос 86 д 298 с, дороги 1 д 492 с, пруды 1480 с, всего 148 д 1439 с. Шифр Б-1с. [Е-8]

105. Буславка, пустошь Дмитровского уезда, Лутосенского стана, владение Коллегии экономии, ранее Пафнютьева монастыря, и Клинского яму ямщиков, межевал 2 августа 1770 г. Апочинин. Пашня 7 д 1900 с, лес 95 д 2277 с, сенной покос 16 д 600 с, дороги 1440 с, реч. и болот 1 д 2200 с, всего 122 д 1217 с. Шифр Б-13с. [Е-9]

106. Бухолово, пустошь Дмитровского уезда, Берендеева стана, владение коллежского советника Петра Ивановича Лопухина, межевал 21 августа 1770 г. Андроников. Лес 29 д 714 с, сенной покос 2 д 2070 с, дороги 630 с, реч. 750 с, всего 32 д 1764 с. Шифр Б-59с. [И-8]

107. Бухолово, пустошь Подгородного стана, владение Коллегии экономии, межевал 21 мая 1768 г. Гулевич. Лес 33 д 1209 с, сенной покос 13 д 593 с, дороги 1 д 840 с, реч. и болот 227 с, всего 53 д 118 с. Шифр Б-26с. [З-8]

108. Бухорево, пустошь Подгородного стана, владение Коллегии экономии и Клинского яму ямщиков, межевал 18 октября 1768 г. Гулевич. Пашня 5 д 1820 с, лес 25 д 810 с, сенной покос 3 д, дороги 600 с, реч. 280 с, всего 34 д 1110 с. Шифр Б-32с. [Д-5]

109. Бушмина, деревня Повольского стана, владение капитана Василия Федоровича Окулова жены Феклы Петровны, в споре с Сигорскими, межевал 21 июля 1770 г. Гулевич. Пашня 41 д 100 с, лес 45 д 439 с, сенной покос 9 д 1151 с, селение 3 д 1828 с, болот 10 д 797 с, дороги 2 д 1848 с, реч. 5 д 1512 с, всего 111 д 475 с, душ 51. Шифр Б-56с. [А-4]

110. Бывалищи, пустошь Повольского стана, владение генерала адмирала и ковалера Григория Андреевича Спиридова, межевал 30 сентября 1770 г. Хлопов. Лес 19 д 2300 с, сенной покос 1 д 550 с, реч. 1848 с, всего 21 д 2298 с. Шифр Б-46с. [Д-11]

111. Бычки, пустошь Дмитровского уезда, Берендеева стана, владение вдовы генерал аншефши княгини Ирины Михайловны Юсуповой да вдовы маорши Анны Васильевны Татищевой, межевал 11 июня 1770 г. Квашнин Самарин. Лес 16 д 993 с, дороги 1200 с, всего 16 д 2193 с. Шифр Б-30с. [Ж-6,3-6]

112. Вакорино, пустошь Подгородного стана, владение генерала поручика Ивана Михайловича Орлова, межевал 5 августа 1769 г. Гулевич. Лес 63 д 1930 с, сенной покос 19 д 600 с, дороги 2166 с, всего 183 д 2296 с. Шифр В-23с. [В-6]



113. **Варагушино**, пустошь Московской губернии, Клинского уезда, владение малолетнего дворянина Александра Карловича Ферс, межевал в сентябре 1770 г. Гулевич. Лес 17 д. Шифр В-42с. [В-3]

114. **Варвариха**, пустошь Подгородного стана, владение помещиков Петра Александровича и Сергея Семеновича Хлоповых, межевал 17 августа 1767 г. Гулевич. Лес 10 д 707 с, сенной покос 1 д 1915 с, дороги 990 с, реч. 273 с, всего 12 д 1485 с. Шифр В-9с. [Е-6]

115. **Варнево**, пустошь Рузского уезда, Локнашского стана, владение майора Ивана Ивановича Фонментдена, межевал 15 июня 1770 г. Ланг. Пашня 99 д 396 с, сенной покос 27 д 1200 с, лес 131 д 792 с, бол. дорога 4 д 1500 с, дороги 1 д 1350 с, реч. и болот 5 д 100 с, всего 269 д 538 с. Шифр В-37с. [Ж-3]

116. **Василево**, сельцо Подгородного стана, владение секунд майора Якова Федоровича и сына его артиллерии сержанта Александра Яковлевича Лавровых, межевал 24 июля 1766 г. Нармоцкой, между утв. в 1774 г. Квашнин Самарин. Пашня 119 д 932 с, сенной покос 26 д 624 с, лес мелкий 5 д 50 с, роща 6 д 718 с, селение 6 д 1766 с, дороги 2 д 150 с, реч. 9 д 234 с, всего 174 д 2174 с, душ 35. Шифр В-1с. [Е-7]

117. **Васильева**, деревня, владение вдовы, генерал майорши Натальи Дмитриевны Афросимовой, межевал 13 августа 1770 г. Гулевич, утв. 17 сентября 1802 г. титулярный советник Матвей Чернышев. Пашня 138 д 105 с, сенной покос 34 д 2193 с, лес 547 д 919 с, селение 10 д 1099 с, дороги 3 д 1476 с, болот 34 д 1980 с, реч. 9 д 1880 с, всего 779 д 1052 с, душ 110. Шифр В-30с. [А-5]

118. **Васильевское, Сатино тож**, сельцо Дмитровского уезда, Берендеева стана, владение статского советника Евграфа Васильевича Татищева, межевал 5 июня 1770 г. Квашнин Самарин. Пашня 29 д 469 с, перелог и лесная мелкая поросль 76 д 750 с, сенной покос 9 д 2326 с, селение 1800 с, дороги 1 д 1650 с, всего 117 д 2202 с, душ 13. Шифр В-16с. [Ж-6]

119. **Васильково**, пустошь Подгородного стана, владение тайного советника Михаила Семеновича Похвиснева жены Анны Игнатьевны, межевал 23 июня 1768 г. Гулевич. Лес 31 д 1515 с, сенной покос 1 д 335 с, реч. 960 с, всего 33 д 410 с. Шифр В-8с. [Е-6]

120. **Васково**, пустошь Повольского стана, владение коллежского ассесора Григория Алексеевича Соколова, межевал 30 сентября 1769 г. Хлопов. Пашня 5 д 360 с, сенной покос 7 д 361 с, лес 119 д 579 с, дороги 660 с, реч. 675 с, всего 132 д 235 с. Шифр В-24с [Б-9]

121. **Васьково**, пустошь Подгородного стана, владение Коллегии экономии, ранее Тверского архиерея, межевал 18 июля 1767 г. Гулевич. Пашня 8 д 1182 с, лес 177 д 706 с, сенной покос 11 д 1579 с, Санктпетербургская перспектива 16 д 1207 с, дороги 1 д 1887 с, реч. и болот 1 д 25 с, всего 216 д 1786 с. Шифр В-6с. [Ж-7]

122. **Ватолино**, пустошь Дмитровского уезда, Берендеева стана, владение полковника Николая Алексеевича Дмитриева Мамонова жены Марьи Ивановны, межевал 1 сентября 1770 г. Квашнин Самарин. Лес 28 д 1563 с, дороги 900 с, всего 29 д 63 с. Шифр В-15с. [З-7]

123. **Ватолино**, пустошь Поламского стана, владение инженер порутчика Дмитрия Федоровича Мустафина, межевал 28 августа 1769 г. Гулевич. Пашня 22 д 1609 с, лес 1368 с, реч. 114 с, дороги 1539 с, всего 23 д 2230 с. Шифр В-22с. [Е-4]

124. **Ватолино**, пустошь Поламского стана, владение титулярного советника Василия Петровича Казаринова, межевал 9 октября 1770 г. Головачев. Лес 100 д 672 с, сенной покос 10 д 512 с, всего 110 д 1184 с. Шифр В-40с. [Г-3]

125. **Вахонина**, деревня Повольского стана, владение Коллегии экономии, ранее Московского Архангельского собора и Клинского и Тверского ямов ямщиков. Пашня 569 д, лес 1231 д, селение 38 д 1987 с, сенной покос 172 д, неудобий 144 д, всего 2149 д 1653 с. Душ по деревням: Вахонина 93, Городище 98, Пахомцева 12, Терехова 74, Щолкова 28. Шифр В-28с. (план утрачен) [А-9]

126. **Вахрамеево**, сельцо Повольского стана, владение штык юнкера Алексея Евдокимовича Матова, межевал 8 мая 1770 г. Хлопов. Пашня 162 д 1112,5 с, лес 111 д 639 с, сенной покос 19 д 1539 с, селение 11 д 298 с, дороги 2 д 303 с, бечевник 3 д 2020 с, реч. 24 д 347 с, всего 341 д 1458,5 с, душ 90. Шифр В-26с. [А-10]

127. **Веденское**, село Подгородного стана, владение капитана Якова Федоровича и малолетнего сына его Александра Лавровых да подпорутчика Николая Афонасьевича Радищева, межевал 3 октября 1766 г. Гулевич. Пашня 135 д 1917 с, лес 107 д 496 с, сенной покос 47 д 1295 с, селение 5 д 484 с, реч. 2307 с, дороги 3 д 405 с, всего 299 д 2104 с, душ 38. Шифр В-3с. [Е-7]

128. **Вербилково**, пустошь Рузского уезда, Локнашского стана, владение помещицы Натальи Алексеевны Пашковой и княгини Натальи Федотовны Шеховской, межевал 24 октября 1769 г. Ланг. Сенной покос 8 д 1800 с, лес 99 д 493 с, дороги 1 д 672 с, реч. 327 с, болот 2 д 926 с, всего 111 д 1812 с. Шифр В-35с. [Ж-3]



129. **Вертиково**, пустошь Подгородного стана, владение Коллегии экономии, межевал 5 июня 1769 г. Гулевич. Пашня 93 д 650 с, сенной покос 29 д 1340 с, лес 447 д 785 с, дороги 10 д 2100 с, реч. 1 д 2100 с, всего 582 д 2195 с. Шифр В-13с. [Д-6]

130. **Вертково**, сельцо Рузского уезда, Локняжского стана, владение вдовы прапорщицы Пракскови Степановны Сытиной, спор с Праксковьей Алексеевной Соймоновой, межевал 9 сентября 1769 г. Старков. Пашня 74 д 341 с, лес 37 д 50 с, сенной покос 23 д 100 с, селение 3 д 1355 с, дороги 7 д 1860 с, реч. и болот 4 д 90 с, всего 149 д 1396 с, душ 30. Шифр В-34с. [3-3]

131. **Вертлинское**, село Дмитровского уезда, Лутосенского стана, владение Коллегии экономии, ранее Кириллова Белозерского монастыря, межевал 16 июня 1770 г. Владыкин. Пашня 186 д 646 с, лес 409 д, сенной покос 169 д 1323 с, селение 10 д 2131 с, дороги 4 д 1350 с, реч. 5 д 506 с, всего 785 д 1165 с, душ 77. Шифр В-19с. [3-9]

131А. Земля церкви Архистратига Михаила в селе Вертлинском, межевал 29 июля 1770 г. Владыкин. Пашня 28 д 788 с, сенной покос 5 д, лес 1 д 840 с, дороги 900 с, всего 35 д 128 с. Шифр В-16с. [И-9]

132. **Верховино и Пружанино**, пустоши Поламского стана, владение умершего отставного флота фурыера Николая Андреевича Квашнина да подпорутчика Петра Александровича Толбузина, межевал в сентябре 1770 г. Вешняков. Пашня 1944 с, сенной покос 10 д 821 с, лес 211 д 2006 с, болот 116 д 760 с, реч. 245 с, дороги 1 д 900 с, всего 341 д 476 с. Шифр В-38с. [Д-2]

133. **Верхоусово**, пустошь Подгородного стана, владение после спора с Коллегией экономии полковника Николая Алексеевича Дмитриева Мамонова жены Марьи Ивановны, межевал 27 июля 1772 г. Гулевич. Пашня 5 д 609 с, лес 39 д 2110 с, сенной покос 10 д 68 с, кочкарник 4 д 1484 с, дороги 1920 с, реч. 730 с, всего 60 д 2126 с. Шифр В-14с. [3-8]

134. **Винилово**, пустошь Подгородного стана, государственная оброчная, межевал 8 августа 1767 г. Гулевич. Лес 40 д 2082 с, сенной покос 3 д 653 с, дороги 678 с, реч. 585 с, всего 44 д 1598 с. Шифр В-7с. [Ж-6,7]

135. **Витилово**, пустошь Подгородного стана, владение Морского кадетского корпуса кадета Ивана Федоровича Алфимова, межевал 19 мая 1769 г. Гулевич. Лес 50 д 2347 с, сенной покос 3 д 1458 с, дороги 1086 с, реч. 564 с, всего 55 д 655 с. Шифр В-10с. [Е-6]

136. **Власово**, пустошь Подгородного стана, владение капитана Якова Федоровича Лаврова жены Аграфены Александровны, межевал 24 сентября 1766 г. Гулевич. Лес 7 д 2043 с, сенной покос 4 д 378 с, дороги 720 с, реч. 240 с, всего 12 д 981 с. Шифр В-2с. [Ж-7]

137. **Власово**, пустошь Дмитровского уезда, Ижевского стана, владение вдовы подполковницы Авдотьи Федоровны Телепневой, межевал 27 августа 1770 г. Ланг. Сенной покос 36 д 320 с, лес 141 д 302 с, дороги 1800 с, реч. 3 д 500 с, болот 5 д 250 с, всего 186 д 772 с. Шифр В-33с. [3-5]

138. **Волосово**, сельцо Рузского уезда, Локняжского стана, владение майора Ивана Ивановича Фонменгдена, спор с вдовой полковницей Праксковьей Алексеевной Соймоновой, межевал 15 июня 1770 г. Ланг. Пашня 81 д 1201 с, сенной покос 15 д 685 с, мелкая лесная поросль 21 д 1800 с, лес 114 д 1802 с, селение 18 д 800 с, бол. дорога 26 д 850 с, дороги 4 д 200 с, реч. 1 д 20 с, болот 1 д 1242 с, всего 284 д 1400 с, душ 69. Шифр В-36с. [Ж-3]

139. **Волчья Грива**, пустошь Поламского стана, владение коллежского советника Михаила Алексеича Пушкина, межевал 4 ноября 1769 г. Языков. Лес 20 д 400 с, сенной покос 8 д 366 с, реч. 234 с, дороги 666 с, всего 28 д 1666 с. Шифр В-39с. [Г-2]

140. **Волчихово**, пустошь Дмитровского уезда, Лутосенского стана, владение статского советника Евграфа Васильевича Татищева да полковника Николая Алексеевича Дмитриева Мамонова жены Марьи Ивановны, межевал 18 августа 1770 г. Байер. Лес 157 д 421 с, сенной покос 3 д 136 с, дороги 1 д 1740 с, реч. 651 с, болот 3 д 1727 с, всего 166 д 877 с. Шифр В-18с. [Ж-10]

141. **Воробьева**, деревня Дмитровского уезда, Лутосенского стана, владение секунд-майора Льва Ильича Орлова, межевал 12 августа 1770 г. Байер. Пашня 28 д 1678 с, лес 123 д 1838,5 с, сенной покос 9 д 800 с, селение 2 д 2216 с, дороги 1 д 600 с, реч. 1030 с, всего 166 д 962,5 с, душ 20. Шифр В-12с. [Ж-9]

142. **Воронино**, село Повольского стана, владение майора Александра и гвардии солдата Калины Александровичей Благowych, межевал 27 августа 1768 г. Окулов. Пашня 276 д 2159 с, лес 306 д 51 с, сенной покос 139 д 360 с, селение 14 д 700 с, церковь и кладбище 432 с, бол. дорога 5 д 947 с, дороги 5 д 1320 с, реч. 10 д 850 с, болот 19 д 1310 с, всего 777 д 929 с, душ в селе 118, в деревне Гулюшеве 50. Шифр В-5с. [Д-9]

143. **Ворончиха**, пустошь Повольского стана, владение майора Марка Марковича Лосева, межевал 18 июня 1770 г. Окулов. Сенной покос 17 д



630 с, лес 171 д 1552 с, дороги 1260 с, реч. 800 с, всего 189 д 1842 с. Шифр В-45с. [А-6]

144. **Воскресенское**, село Дмитровского уезда, Берендеева стана, владение гвардии маиора Василия Алексеевича и брата его лейб гвардии Конного полка ротмистра Филиппа Алексеевича Норовых, межевал в августе 1770 г. Квашнин Самарин. Пашня 236 д 2369 с, лес 54 д 1759 с, сенной покос 30 д 1448 с, селение 10 д 640 с, дороги 5 д, реч. 1 д 115 с, всего 338 д 1531 с, душ 81. Шифр В-20с. [И-7]

145. **Воскресенское что на Шоше**, село Повольского стана, владение графа Петра Борисовича Шереметева, межевал 7 сентября 1769 г. Окулов. Пашня 260 д 1828 с, лес 29 д 2374 с, сенной покос 27 д 1072 с, селение 10 д 90 с, церковь и кладбище 374 с, бол. дорога 30 д 888 с, дороги 2 д 1950 с, реч. 14 д 1150 с, бечевник 4 д 150 с, руч. и овраги 8 д 1512 с, всего 388 д 1788 с, душ 161. Шифр В-29с. [А-9]

146. **Воскресенской Погост**, пустошь Поламского стана, государева оброчная, межевал 22 августа 1769 г. Гулевич. Пашня 55 д 2183 с, сенной покос 5 д 750 с, дороги 648 с, реч. 780 с, всего 61 д 1961 с. Шифр В-21с. [Е-4]

147. **Воскресенье**, пустошь, что был погост Поламского стана, владение Коллегии экономии, ранее Тверского архиерейского дому, межевал 21 сентября 1770 г. Гулевич. Лес 25 д 1859 с, сенной покос 2 д 2021 с, дороги 630 с, реч. 460 с, всего 29 д 170 с. Шифр В-31с. [Б-4]

148. **Выголово**, пустошь Подгородного стана, владение помещика Николая Федоровича, вдов Авдотьи Никифоровны да Афросиньи Федоровны Алфимовых, межевал 25 октября 1766 г. Гулевич. Пашня 13 д 287 с, лес 15 д 1567 с, сенной покос 8 д 2341 с, дороги 8 д 1777 с, реч. 90 с, всего 46 д 1262 с. Шифр В-4с. [Д-7]

149. **Выдры**, пустошь Повольского стана, владение Коллегии экономии, ранее Архангельского собору, что в Москве и Клинского и Тверского ямов ямщиков, межевал 21 сентября 1769 г. Хлопов. Лес 67 д 941 с, сенной покос 25 д 1200 с, дороги 2100 с, реч. 350 с, всего 93 д 2191 с. Шифр В-27с. [Б-9,10]

150. **Выползиха**, пустошь Поламского стана, владение титулярного советника Василия Петровича Казаринова, межевал 14 сентября 1770 г. Головачев. Лес 54 д, сенной покос 7 д, дороги 1470 с, всего 66 д 1470 с. Шифр В-41с. [Г-3]

151. **Высокая**, деревня Дмитровского уезда, Ижевского стана, владение действительного статского советника Ивана Матвеевича Олсуфьева жены Анны Ивановны, межевал 14 июня 1770 г. Ланг. Пашня 147 д 1200 с, сенной покос 91 д 1600 с,

мелкая лесная поросль 21 д 1500 с, лес 196 д 1670 с, селение 7 д 1260 с, реч. 10 д 500 с, дороги 2 д 600 с, всего 477 д 1130 с, душ 30. Шифр В-32с. [З-5]

152. **Высокое**, село Дмитровского уезда, Лутосенского стана, владение вдовы Степаниды Таракановой да мачехи ее Ирины Васильевны, межевал 3 августа 1768 г. Байер. Пашня 185 д 462 с, лес 110 д 1625,5 с, сенной покос 29 д 600 с, селение 9 д 820 с, дороги 3 д 419 с, реч. 8 д 950 с, всего 346 д 76 с, душ 41. Шифр В-17к. [Ж-10]

153. **Вьюхова**, деревня Повольского стана, владение вдовы Анны Ермоловой и капитана Михаила Андреевича Рахманова, межевал 21 ноября 1769 г. Окулов. Пашня 60 д 2110 с, лес 356 д 1012 с, сенной покос 67 д 2330 с, селение 2 д 479 с, дороги 2 д 210 с, реч. 1375 с, всего 490 д 316 с, душ 19. Шифр В-11с. [В-9]

154. **Гавриково**, пустошь Подгородного стана, владение вдовы полковницы Прасковьи Гавриловны Татищевой и капитана Николая Алексеевича Дмитриева Мамонова жены Марьи Ивановны, межевал 12 октября 1767 г. Гулевич. Пашня 14 д 1975 с, лес 16 д 1549 с, сенной покос 12 д 1609 с, дороги 1 д 450 с, реч. 676 с, болот 2 д 413 с, всего 47 д 1872 с. Шифр Г-15с. [Ж-9]

155. **Гаврилиха**, пустошь Поламского стана, владение маиора Родиона Алексеевича Баскова жены Татьяны Алексеевны да поручика Алексея Ивановича Хлопова, межевал 7 мая 1770 г. Бестужев. Лес 101 д 588 с, сенной покос 12 д 440 с, дороги 2 д 300 с, реч. 300 с, всего 115 д 1628 с. Шифр Г-35с. [Г-5]

156. **Гаврилкова**, деревня Повольского стана, владение маиора Марка Марковича Лосева да кречетника Ивана Федоровича Микулина, межевал 15 мая 1770 г. Окулов. Пашня 90 д 1270 с, сенной покос 60 д 101 с, лес 346 д 108 с, селение 3 д 1185 с, дороги 1 д 1500 с, реч. 2200 с, всего 499 д 1971 с, душ 46. Шифр Г-34с. [А-7]

157. **Галицыно**, пустошь Дмитровского уезда, Лутосенского стана, владение поручика Афонасия Ивановича Костюрина, межевал 21 июля 1770 г. Апочинин. Пашня 19 д 80 с, сенной покос 4 д 300 с, реч. 1053 с, всего 23 д 1433 с. Шифр Г-8с. [Е-9]

158. **Гамидово**, пустошь Подгородного стана, владение статского советника Петра Ивановича Безобразова, маиора Ивана Мироновича Тыртова, капитана Дмитрия Ивановича Пустобоярова, недоросля Александра Семеновича Нечаева, по спору отделены особо по живому урочищу, межевал 8 июля 1769 г. Гулевич. Пашня 35 д 2218 с, сенной покос 7 д 800 с, дороги 390 с, реч. 800 с, всего 43 д 1808 с. Шифр Г-17с. [Д-6]



159. **Гари**, пустошь Повольского стана, владение Григория Андреевича, Ивана Митрофановича, Ирины Михайловны, Татьяны Васильевны Спиридовых, Марьи Матвеевны Изъединовой, межевал 18 августа 1770 г. Хлопов. Лес 420 д 321,5 с, сенной покос 11 д 824 с, дороги проселочные и пустошные 2 д 1125 с, реч. 780 с, всего 434 д 650 с. Шифр Г-31с. [В-10]

160. **Гатишино**, пустошь Полаамского стана, владение княжны Аграфены Михайловны Долгоруковой, межевал 5 ноября 1769 г. Языков. Лес 36 д 860 с, сенной покос 12 д 522 с, дороги 311 с, реч. 606 с, всего 48 д 2299 с. Шифр Г-43с. [В-2]

161. **Гафидово**, пустошь Дмитровского уезда, Лутосенского стана, владение маиора Ивана Петровича Лопухина жены Ирины Яковлевны и подпоручика Дмитрия Макаровича Ергольского, межевал 16 августа 1770 г. Байер. Лес 118 д 421 с, сенной покос 30 д 760 с, болот 24 д 2177 с, дороги 1 д 1232 с, реч. 6 д 1800 с, всего 181 д 1590 с. Шифр Г-12с. [Д-10]

162. **Георгиевской что на Озере**, погост Повольского стана, владение церкви Георгия священно- и церковнослужителей, межевал 16 июля 1770 г. Бестужев. Пашня 26 д 672 с, лес 82 д 1603 с, сенной покос 18 д 300 с, церковь и кладбище 784 с, селение 4 д 64 с, дороги 1650 с, всего 132 д 273 с. Шифр Г-32с. [Г-11]

163. **Герасимово**, пустошь Дмитровского уезда, Кузьмодемьянского стана, владение генерала аншефа Петра Ивановича Стрешнева, межевал 26 мая 1770 г. Ланг. Сенной покос 20 д 800 с, лес 378 д 1134 с, дороги 1 д 1800 с, реч. 1200 с, всего 401 д 134 с. Шифр Г-28с. [Ж-4]

164. **Гигорево**, сельцо Дмитровского уезда, Каменского стана, владение вдов графини Екатерины Алексеевны Салтыковой и полковницы Ирины Ивановны Свечиной, межевал 20 июня 1770 г. Бирюлев. Пашня 106 д, лес 27 д 1000 с, лес пашенной 90 д 449 с, сенной покос 12 д, селение 5 д 1500 с, дороги 1 д 150 с, всего 242 д 699 с, душ 53. Шифр Г-38с. [К-9]

165. **Глезнево**, пустошь Повольского стана, спор коллежского секретаря Ивана Ивановича Тугаринова с подполковником Иваном Васильевичем и коллежским ассесором Федором Васильевичем Спиридовыми, они называют пустошь – Гнезнево, межевал 13 августа 1770 г. Хлопов. Лес 52 д 249 с. Шифр Г-24с. [Г-10]

166. **Голикова**, деревня Подгородного стана, общее владение Клинского яму ямщиков и Коллегии экономии, ранее дому Тверского архиерея, межевал 28 августа 1766 г. Нармоцкой. Пашня 256 д 75 с,

лес 382 д 545 с, лес по болоту 21 д 1120 с, сенной покос 6 д 1639 с, селение 10 д 1900 с, дороги 8 д 300 с, реч. 9 д 336 с, болото чистое 2 д 960 с, всего 797 д 1900 с, душ в Голиково и в деревне Напругово 95 и 48 экономических. Шифр Г-2с. [Е-9]

167. **Головенкино**, пустошь Подгородного стана, владение секунд маиора Александра Григорьевича Сабакина, межевал 23 июля 1768 г. Гулевич. Лес 50 д 79 с, сенной покос 9 д 1687 с, прешпективная дорога 6 д 190 с, столбовая дорога 2 д 2019 с, дороги 1950 с, реч. 950 с, всего 69 д 2075 с. Шифр Г-16с. [Ж-7]

168. **Головково**, село Подгородного стана, владение Коллегии экономии, ранее дому Тверского архиерея, межевал 5 июня 1767 г. Гулевич. Пашня 291 д 839 с, лес 164 д 1963 с, сенной покос 81 д 1195 с, селение 8 д 275 с, кладбище 682 с, дороги 7 д 2100 с, реч. 4 д 637 с, всего 558 д 491 с, душ в селе 85, в деревне Лаптево 21. Шифр Г-26с. [З-8]

169. **Голоусово**, пустошь Полаамского стана, владение Клинской восводской канцелярии, межевал 31 августа 1769 г. Гулевич. Пашня 6 д 1853 с, лес 2 д 2089 с, сенной покос 11 д 1578 с, реч. 250 с, дороги 582 с, всего 21 д 1552 с. Шифр Г-30с. [Д-4]

170. **Голыгино**, сельцо Дмитровского уезда, Ижевского стана, владение вдовы полковницы Авдотьи Федоровны Телесневой, межевал 20 августа 1770 г. Ланг. Пашня 99 д 200 с, мелкая лесная поросль 22 д, сенной покос 50 д, лес 222 д 1122 с, селение 8 д 1600 с, дороги 2 д 900 с, реч. 3 д 2080 с, болот 11 д 1260 с, всего 419 д 2362 с, душ в сельце Голыгино нет, в сельце Егорьевском 8, в четвертой части сельца Алексейкова 15. Шифр Г-41с. [И-4]

171. **Гольшкино**, деревня Подгородного стана, владение гвардии капрала Николая Сергеевича Белого, межевал 9 июля 1769 г. Гулевич. Пашня 70 д 2105 с, сенной покос 31 д 160 с, лес 30 д 1750 с, лесное болото 91 д 1771 с, селение 2 д 1220 с, бол. дорога 13 д 264 с, дороги 1200 с, реч. 1020 с, пруд 374 с, всего 241 д 264 с, душ 17. Шифр Г-19с. [Д-6]

172. **Голяди**, деревня Подгородного стана, общее владение Клинского яму ямщиков и Коллегии экономии, межевал 27 октября 1766 г. Гулевич. Пашня 118 д 297 с, лес 777 д 2048 с, сенной покос 98 д 1629 с, селение 7 д 1060 с, дороги 6 д 231 с, реч. 2 д 242 с, болот 23 д 819 с, всего 1033 д 1526 с, душ 55 и 13 экономических. Шифр Г-6с. [Д-7]

173. **Голядино**, спорная пустошь Подгородного стана, что была сельцо Голядино, а по мирскому званию пустошь Голяди, владение помещицы вдовы Марьи Петровны Обуховой, межевал 1 мая 1767 г. Гулевич. Пашня 7 д 1470 с, лес 22 д 1525 с,



сенной покос 3 д 1958 с, реч. 183 с, всего 34 д 336 с. Шифр Г-5с. [Д-7]

174. **Гончариха**, пустошь Поламского стана, владение титулярного советника Василия Петровича Казаринова, межевал в сентябре 1770 г. Вишняков. Пашня 8 д 622 с, лес 53 д 878 с, болот 83 д 2169 с, всего 145 д 1269 с. Шифр Г-42с. [Г-3]

175. **Горбово**, сельцо Дмитровского уезда, Лутосенского стана, владение вдов полковницы Прасковьи Гавриловны Татищевой и полковника Николая Алексеевича Дмитриева Мамонова жены Марьи Ивановны, межевал 21 июля 1770 г. Байер. Пашня 118 д 907 с, роща 1 д 1500 с, сенной покос 18 д 1908 с, селение 12 д 2057 с, дороги 1 д 1500 с, реч. 5 д 524 с, всего 158 д 1196 с, душ 55. Шифр Г-14с. [Ж-9]

176. **Горки**, деревня Подгородного стана, владение Коллегии экономии, ранее дому Тверского архиерея, межевал 15 сентября 1766 г. Шишмарев. Пашня 86 д 240 с, перелог и лесная мелкая поросль 69 д 1933 с, лес 14 д 1673 с, сенной покос 12 д 2304 с, селение 2 д 1837 с, дороги 1 д 1800 с, реч. 945 с, всего 188 д 832 с, душ 48. Шифр Г-3с. [Ж-8]

177. **Горки**, деревня Подгородного стана, владение статского советника Петра Ивановича Безобразова, майора Ивана Мироновича Тыртова, капитана Дмитрия Ивановича Пустобоярова, недоросля Александра Семеновича Нечаева, межевал 10 июля 1769 г. Гулевич. Пашня 113 д 1699 с, лес 14 д 1745 с, сенной покос 39 д 368 с, селение 6 д 1368 с, дороги 2 д 2190 с, реч. 680 с, болот 2 д 128 с, всего 189 д 978 с, душ 112. Шифр Г-18с. [Д-6]

178. **Горки**, пустошь Подгородного стана, владение Коллегии экономии, ранее дому Тверского архиерея, межевал 14 октября 1766 г. Гулевич. Пашня 6 д 1431 с, лес 8 д 1725 с, сенной покос 8 д 1048 с, дороги 381 с, реч. 400 с, всего 24 д 185 с. Шифр Г-4с. [Е-6,7]

179. **Горки**, сельцо Дмитровского уезда, Берендеева стана, владение вдов Екатерины Ивановны Чернцовой, Анны Григорьевны Раевской да секунд майора Петра Алексеевича Татищева, межевал 26 июля 1770 г. Квашнин Самарин. Пашня 142 д 1060 с, перелог и лесная мелкая поросль и лес 483 д 463 с, сенной покос 48 д 1235 с, селение 7 д 1582 с, дороги 6 д 1150 с, реч. и болот 4 д 650 с, всего 692 д 1340 с, душ в сельце 29, в деревне Рахманово 37. Шифр Г-27к. [З-7]

180. **Горлово**, пустошь Подгородного стана, владение секунд майора Петра Петровича Нарышкина, межевал 27 августа 1769 г. Хлопов. Лес 45 д 2080 с. Шифр Г-23с. [Д-6]

181. **Городищи**, пустошь Дмитровского уезда, Лутосенского стана, владение лейб гвардии Преображенского полка сержанта Михаила и малолетних братьев его Петра и Александра Петровичей князей Волконских и гвардии солдата Калины Александровича Благово, межевал 5 августа 1770 г. Апочинин. Лес мелкий и сенной покос 55 д 860 с, дороги 1230 с, реч. 29 с, всего 55 д 2119 с. Шифр Г-13с. [Е-10]

182. **Городищи**, село Поламского стана, владение капитанов Никанора, Ивана, порутчика Ионы Васильевичей Квашниных, статского советника Николая Сергеевича Давыдова и порутчика Григория Сергеевича Пахомова, межевал в 1769 г. Гулевич, утв. в 1798 г. Протопопов. Пашня 755 д 2041 с, сенной покос 100 д 180 с, лес 5144 д 1138 с, селение 48 д 284 с, дороги 23 д 182 с, реч. 30 д 881 с, болот 128 д 861 с, церкви 960 с, всего 6230 д 1727 с, душ: Городищи – 104, Алферьево – 66, Мащерово – 63, Никитская – 59, Дятлова – 140. Шифр Г-48к. [Д-3]

183. **Горшково**, пустошь Повольского стана, владение полковника Сергея Ивановича Байкова и капитана Алексея Васильевича Беклемишева, межевал 9 августа 1768 г. Окулов. Лес 34 д 139 с, сенной покос 1 д 1920 с, реч. 129 с, всего 35 д 2188 с. Шифр Г-10с. [Д-9]

184. **Горшково**, пустошь Подгородного стана, владение капитана Ивана Семеновича Васильчикова, межевал 19 сентября 1768 г. Гулевич. Лес 20 д 961 с. Шифр Г-22с. [Д-5]

185. **Горявино**, пустошь Подгородного стана, владение помещиков Петра, Александра и Сергея Семеновичей Хлоповых, межевал 3 июля 1767 г. Гулевич. Лес 17 д 1468 с, сенной покос 2 д 391 с, реч. 597 с, всего 20 д 56 с. Шифр Г-9с. [Ж-7]

186. **Грешимово**, сельцо Дмитровского уезда, Лутосенского стана, владение порутчика Сергея Петровича Блохина, межевал 15 июля 1770 г. Апочинин. Пашня 389 д 1039 с, сенной покос 94 д 806 с, лес 182 д 200 с, селение 9 д 2040 с, дороги 5 д 1350 с, реч. 20 д 1460 с, всего 701 д 2095 с, душ в сельце 16, в Толстиково 51, в Старом Стане 35. Шифр Г-25с. [З-9]

187. **Грешниково**, пустошь Дмитровского уезда, Каменского стана, владение секунд майора Николая Александровича Орлова, межевал 7 июля 1770 г. Апочинин. Пашня 5 д 106 с, лес 42 д 856 с, сенной покос 6 д 150 с, дороги 1410 с, реч. 1430 с, всего 54 д 552 с. Шифр Г-37с. [К-10]

188. **Грибушино**, пустошь Подгородного стана, владение статского советника Петра Ивановича Безобразова, коллежского ассессора Федора Ва-



Сильевича Спиридова, майора Ивана Мироновича Тыртова, капитана Дмитрия Ивановича Пустобоярова, недоросля Александра Семеновича Нечаева, межевал 22 июля 1769 г. Гулевич. Лес 39 д 1518 с, сенной покос 24 д 1250 с, перспективная дорога 5 д 1912 с, дороги 1845 с, реч. 215 с, всего 70 д 1940 с. Шифр Г-20с. [Д-7]

189. **Григорчиково**, пустошь Подгородного стана, владение помещика Петра Семеновича да племянников его Дормидонта и Николая Сергеевичей Хлоповых, межевал 17 июля 1766 г. Нармоцкой. Лес 33 д 1669 с, сенной покос 2 д 755 с, всего 36 д 24 с. Шифр Г-1с. [Е-7]

190. **Григорчиково**, пустошь, владение Клинского яма ямщиков и Казенной палаты крестьян, межевал 13 июня 1767 г. Нармоцкой. Лес 86 д 1833 с, сенной покос 38 д 1024 с, реч. и болот 58 д 12 с, всего 183 д 469 с. Шифр Г-7с. [Д-8,9]

191. **Григорчиково**, сельцо Повольского стана, владение секунд майора Ивана и капитана Виктора Яковлевичей Назимовых, межевал 20 августа 1770 г. Хлопов. Пашня 88 д 195 с, лес 26 д 2150 с, сенной покос 16 д 216 с, селение 7 д 2287 с, дороги 1350 с, реч. 755 с, всего 139 д 2153 с, душ 32. Шифр Г-21с. [Д-10]

192. **Гришина**, деревня Дмитровского уезда, Берендеева стана, владение коллежского советника Петра Ивановича Лопухина, межевал 5 августа 1770 г. Бирюлев. Пашня 57 д 1348 с, лес 15 д, селение 3 д 570 с, дороги 2250 с, всего 70 д 1768 с, душ 20. Шифр Г-39с. [К-9]

193. **Гришкина**, деревня, владение подпоручика Алексея Алексеевича Ртищева, титулярного советника Семена Ивановича и жены его Мавры Алексеевны и вдовы, подпоручицы Катерины Ивановны Берновой, межевал в августе 1770 г. Гулевич. Пашня 124 д 1213 с, сенной покос 6 д 663 с, лес 653 д 953 с, селение 3 д 1174 с, дороги 6 д 810 с, реч. 370 с, всего 794 д 383 с, душ 31. Шифр Г-44с. [В-3]

194. **Гришутина**, деревня Дмитровского уезда, Берендеева стана, владение подпоручика Алексея Алексеевича Баркова, межевал 7 августа 1770 г. Шевелев. Пашня 44 д 1232 с, сенной покос 12 д 1118 с, лесная мелкая поросль 10 д 163 с, селение 1112 с, дороги 360 с, реч. и болот 6 д 2100 с, всего 74 д 1285 с, душ 18. Шифр Г-40с. [К-8]

195. **Грозной**, луг Дмитровского уезда, Лутосенского стана, владение полковника Василия Федоровича Бибинова жены Марьи Сергеевны, межевал 20 августа 1770 г. Байер. Лес 5 д 1506 с, сенной покос 6 д 1254 с, реч. 4 д, болот 1 д 1440 с, дороги 972 с, всего 18 д 372 с. Шифр Г-11с. [Д-10]

196. **Груздево**, пустошь Поламского стана, владение морского флота капитана лейтенанта Еврафа Гавриловича Воробьева, межевал 5 августа 1770 г. Гулевич. Пашня 2 д 2330 с, сенной покос 41 д 1449 с, лес 14 д 1263 с, реч. 202 с, дороги 2100 с, всего 60 д 144 с. Шифр Г-46с. [Б-3]

197. **Грядки Большие и Малые**, пустошь Поламского стана, владение артиллерии капитана Николая Ивановича Арцыбашева, межевал 10 августа 1770 г. Гулевич. Пашня 10 д 2058 с, лес 75 д 276 с, дороги 1 д 1350 с, всего 87 д 1284 с. Шифр Г-45с. [Б-3]

198. **Гудина**, деревня Дмитровского уезда, Лутосенского стана, владение капитана, князя Ивана Михайловича Оболенского, межевал 25 июня 1770 г. Андроников. Пашня 103 д 1959 с, сенной покос 23 д 200 с, мелкий кустарник 2 д 100 с, селение 3 д 862 с, дороги 1330 с, реч. 2 д 1860 с, всего 135 д 1511 с, душ 63. Шифр Г-36с. [З-10]

199. **Гусево**, пустошь Повольского стана, владение графа Петра Борисовича Шереметева, межевал 26 октября 1769 г. Хлопов. Лес 268 д 619 с, сенной покос 84 д 900 с, дороги 2 д 900 с, реч. 1252 с, всего 355 д 1271 с. Шифр Г-33с. [Б-10]

200. **Давытково**, пустошь Подгородного стана, владение Коллегии экномии, ранее дому Тверского архиерея, межевал 28 мая 1768 г. Гулевич. Лес 27 д 1390 с, сенной покос 15 д 1485 с, дороги 90 с, реч. 470 с, всего 43 д 1035 с. Шифр Д-5с. [Ж-7]

201. **Данилково**, пустошь Повольского стана, владение полковника, князя Ивана Петровича Щербатова и княгини Елены Сергеевны Борятинской, межевал 2 августа 1768 г. Окулов. Сенной покос 1 д 2240 с, лес 28 д 510 с, реч. 312 с, дороги 738 с, всего 30 д 1400 с. Шифр Д-9с. [Г-9]

202. **Данилово**, пустошь Подгородного стана, владение Коллегии экномии, ранее дому Тверского архиерея, спор с сельцом Горки (с Александром Семеновичем Нечасвым), межевал 22 августа 1769 г. Хлопов. Лес 90 д 1034 с, сенной покос 2 д 2016 с, реч. 50 с, всего 93 д 700 с. Шифр Д-24с. [Д-5,6]

203. **Дворское, Грабежево тож**, сельцо Повольского стана, владение подпоручика Андрея Федоровича Маркова, вдовы, майорши Авдотьи Ивановны Овчинниковой, часть во владении по купчей за дворянином Львом Прокофьевичем Демидовым, межевал 16 сентября 1769 г. Окулов. Пашня 81 д 1236 с, сенной покос 12 д 582 с, селение 2 д 1930 с, дороги 1 д 1650 с, реч. 1202 с, всего 98 д 1800 с, душ 32. Шифр Д-34с. [Б-9]

204. **Дедухово**, пустошь Подгородного стана, владение гвардии секунд майора Петра Петровича Нарышкина, межевал 6 октября 1768 г. Гулевич.



Лес 56 д 1415 с, сенной покос 1125 с, бол. дорога 1650 с, реч. 850 с, всего 58 д 240 с. Шифр Д-17с. [Д-5]

205. **Демино**, пустошь Дмитровского уезда, Берендеева стана, владение Московской Тверской ямской слободы ямщиков, межевал 11 августа 1770 г. Бирюлев. Пашня 86 д 2154 с, лес 58 д 1699 с, дороги 1326 с, болот и реч. 4 д 600 с, всего 150 д 979 с. Шифр Д-44с. [К-9]

206. **Демитково**, пустошь Подгородного стана, владение Коллегии экономии, ранее дому Тверского архиерея, межевал 16 сентября 1766 г. Шишмарев. Пашня 8 д 2389 с, лес 72 д 29 с, сенной покос 5 д 930 с, дороги 1530 с, реч. 500 с, всего 87 д 588 с. Шифр Д-2с. [Е-7]

207. **Демьяново**, село Подгородного стана, владение конной гвардии секунд ротмистра Ивана Григорьевича Наумова, межевал 19 июля 1766 г. Шишмарев. Пашня 636 д 1923 с, перелог и лесная мелкая поросль 148 д 1127 с, селение 22 д 1298 с, сенной покос 118 д 300 с, лес 31 д 59 с, бол. дорога 19 д 990 с, дороги 16 д 270 с, реч. 21 д 2136 с, всего 1014 д 1505 с, душ в селе 78, в деревне Бородино 67, в Сохино 27, в Стрелове 38, в Федяеве 19. Шифр Д-1к. [Е-8]

207А. Писцовая церковная земля церкви Успения, межевал 1 августа 1766 г. Шишмарев. Пашня 12 д 785 с, селение 1 д 1587 с, дороги 1953 с, всего 19 д 785 с. Шифр 3-1с.

208. **Денисково**, пустошь Подгородного стана, владение прапорщика Петра Васильевича Кривцова, межевал в 1766 г. Нармоцкой. Лес 58 д 1927 с, сенной покос 14 д 2200 с, реч. 540 с, дороги 2250 с, всего 74 д 2117 с. Шифр Д-3с. [Е-7]

209. **Денисово**, сельцо Дмитровского уезда, Ижевского стана, владение вдовы ассесорши Марьи Ивановны Степановой, межевал 24 июля 1770 г. Ланг. Пашня 86 д 1500 с, сенной покос 25 д, лес 84 д 2094 с, селение 22 д 600 с, дороги 2 д 1900 с, реч. 4 д 110 с, болот 14 д 1186 с, всего 240 д 190 с, душ 50. Шифр Д-47с. [3-4]

210. **Деревенцино**, полупустошь Дмитровского уезда, Лутосенского стана, владение полковника Николая Алексеевича Дмитриева Мамонова жены Марьи Ивановны, межевал 19 октября 1771 г. Андроников. Лес 45 д 1562 с, дороги 160 с, всего 45 д 1722 с. Шифр Д-21с. [Ж-10]

211. **Деревенцино**, полупустошь Дмитровского уезда, Лутосенского стана, владение вдовы полковницы Прасковьи Гавриловны Татищевой, межевал 19 октября 1771 г. Андроников. Лес 45 д 312 с, овраги 1700 с, дороги 2150 с, всего 46 д 1762 с. Шифр Д-22с. [Ж-10]

212. **Деревнищи**, пустошь Дмитровского уезда, Берендеева стана, владение вдовы, маиорши Анны Васильевны Татищевой, межевал 9 июня 1770 г. Квашнин Самарин. Лес 43 д 694 с, дороги 750 с, всего 43 д 1444 с. Шифр Д-16с. [Ж-6]

213. **Деревнищи**, пустошь Повольского стана, владение премьер маиора Ивана Дмитриевича Рубцова, межевал 19 июня 1770 г. Окулов. Пашня 4 д 1260 с, лес 63 д 740 с, сенной покос 5 д 780 с, дороги 1206 с, всего 73 д 1586 с. Шифр Д-36с. [А-6]

214. **Дехтерево**, пустошь Повольского стана, владение вдовы Анны Никитичны Ермолаевой и капитана Михаила Андреевича Рахманова, межевал в июне 1768 г. Окулов. Лес 19 д 845 с, сенной покос 1 д 800 с, всего 20 д 1645 с. Шифр Д-8с. [Г-9]

215. **Дешевки**, пустошь Поламского стана, владение князя Сергея Александровича Меншикова, спор с надворным советником и клинского дворянства депутатом Петром Семеновичем Орловым и порутчика и ковалергарда Савина Гавриловича Вадовского женой Еленой Петровной, межевал в августе 1770 г. Окулов. Пашня 23 д 400 с, лес 76 д 1162 с, сенной покос 6 д 900 с, дороги 1290 с, реч. 1840 с, всего 107 д 792 с. Шифр Д-50с. [Б-3]

216. **Дмитровской Погост и Никитинской Починок**, пустоши Поламского стана, владение церкви Дмитрия Селунского что в Кругу священно- и церковнослужителей, межевал 4 июня 1770 г. Гулевич. Селение 2 д 672 с, пашня 19 д 210 с, лес 59 д 1818 с, сенной покос 12 д 2250 с, дороги 2160 с, реч. 3 д 920 с, всего 98 д 830 с. Шифр Д-39с. [В-5]

217. **Дитятев**, луг Дмитровского уезда, Лутосенского стана, владение секунд маиора Никанора Перфильевича Кашинцова, межевал 9 мая 1770 г. Байер. Сенной покос 9 д 772 с, дороги 399 с, реч. 373 с, всего 9 д 1544 с. Шифр Д-13с. [Д-10]

218. **Дитятев**, луг Дмитровского уезда, Лутосенского стана, владение Коллегии экономии, ранее Николаевского Песнушского монастыря, межевал 14 августа 1770 г. Байер. Сенной покос 11 д 141 с, дороги 435 с, реч. 380 с, всего 11 д 954 с. Шифр Д-14с. [Д-10]

219. **Дмитровское**, сельцо Дмитровского уезда, Раменского стана, владение коллежского ассесора Ивана Матвеевича Евреинова, межевал 1 июля 1770 г. Ланг. Пашня 544 д 595 с, сенной покос 51 д 1680 с, лес 50 д 405 с, селение 20 д 694 с, дороги 9 д 900 с, реч. 14 д 2376 с, болот 13 д 484 с, всего 703 д 2334 с, душ в сельце 25, в деревне Марково 33, Строково 18, Баранцово 36, Климово 45. Шифр Д-45к. [И-6]



220. **Дмитроково**, сельцо Подгородного стана, владение капитана Дмитрия Ивановича Пустоборова, межевал 8 октября 1766 г. Гулевич. Пашня 91 д 1046 с, лес 46 д 895 с, сенной покос 29 д 1600 с, селение 4 д 1320 с, дороги 3 д 990 с, реч. 4 д 2256 с, всего 180 д 907 с, душ 45. Шифр Д-4с. [Д-7]

221. **Докукино, Новое тож**, сельцо Повольского стана, владение князя Ивана Петровича Щербатова и княгини Елены Сергеевны Борятинской, межевал 20 июля 1769 г. Хлопов. Пашня 93 д 1549 с, лес 428 д 2010 с, сенной покос 30 д 1481 с, селение 5 д 1191 с, дороги 1 д 2100 с, реч. 8 д 912 с, всего 568 д 2050 с, душ в сельце 5, в деревне Соково 22. Шифр Д-11с. [Г-10]

222. **Долгая Пожня**, деревня Клинского уезда, владение действительного статского советника Степана Мироновича Ушакова, межевал 12 августа 1770 г. Гулевич. Пашня 60 д 73 с, лес 38 д 2137 с, сенной покос 8 д 593 с, селение 7 д 40 с, дороги 1 д 1810 с, реч. 8 д 992 с, всего 124 д 115 с, душ 36. Шифр Д-51с. [Б-3]

223. **Долматово**, село Дмитровского, ныне Клинского уезда, было владение княгини Настасьи Михайловны Хилковой, а по смерти ее по наследству коллежского assessора, князя Володимира Петровича Прозоровского жены Прасковьи Васильевны, межевал 29 июня 1770 г. Апочинин. Пашня 190 д 2275 с, лес 362 д 1628 с, сенной покос 51 д 2122 с, селение 11 д 368 с, церковь и кладбище 432 с, дороги 4 д 600 с, мельничная плотина, реч. и болото 5 д 2113 с, всего 626 д 2338 с, душ в селе 61, в деревне Елизарово 27. Шифр Д-42с. [З-11]

224. **Долонкино**, пустошь Дмитровского уезда, Кузьмодемьянского стана, владение генеральши Дарьи Алексеевны Ушаковой и полковницы Авдотьи Федоровны Телепневой, межевал 16 июля 1770 г. Ланг. Лес 67 д 806 с, дороги 1290 с, всего 67 д 2096 с. Шифр Д-30с. [Ж-5]

225. **Домашево**, пустошь Подгородного стана, владение Коллегии экономии, ранее дому Тверского архиерея, межевал 14 августа 1769 г. Гулевич. Пашня 29 д 1400 с, лес 932 д 2102 с, сенной покос 38 д 1250 с, перспективная дорога 42 д 710 с, дороги 4 д 1350 с, реч. 1 д 370 с, болот 202 д 1957 с, всего 1251 д 1929 с. Шифр Д-25к. [Г-6,7]

226. **Доможидово**, сельцо Повольского стана, владение артиллерии капитана Алексея Петровича Моркова, межевал 21 мая 1770 г. Окулов. Пашня 91 д 790 с, сенной покос 43 д 132 с, лес 614 д 1500 с, усадьба 3 д, дороги 3 д 600 с, реч. 1900 с, лес по болоту 71 д 2150 с, всего 827 д 1777 с, душ 39. Шифр Д-35с. [А-7]

227. **Донховской**, погост Повольского стана, Дмитрия Селунского чудотворца, межевал 20 ав-

густа 1770 г. Хлопов. Пашня 32 д 1543 с, сенной покос 3 д 912 с, церковь и кладбище 800 с, селение 4 д 922 с, дороги 2100 с, реч. 475 с, всего 41 д 1952 с. Шифр П-16с. [Д-10]

228. **Дор**, пустошь Поламского стана, владение поручика Саввы Гавриловича Вадовского жены Елены Петровны, межевал 14 августа 1770 г. Окулов. Пашня 3 д 143 с, сенной покос 6 д 788 с, лес 74 д 825 с, реч. 420 с, всего 83 д 2156 с. Шифр Д-49с. [В-3]

229. **Доришево**, часть села Дмитровского уезда, Лутосенского стана, владение коллежского assessора Алексея Яковлевича Засецкого, межевал 5 июля 1770 г. Апочинин. Пашня 278 д 1394 с, лес и сенной покос 768 д 1808 с, сенной покос 27 д 2365 с, селение 14 д 1822 с, бол. дорога 15 д 810 с, дороги 1 д 715 с, реч. 37 д 72 с, всего 1143 д 1786 с, душ в селе 39, в деревне Новой 41, в Петрово 33. Шифр Д-27с. [Е-11]

230. **Доришево**, часть села Дмитровского уезда, Лутосенского стана, владение коллежского assessора Андрея Ивановича Засецкого, межевал 7 июля 1770 г. Апачинин. Пашня 153 д 2193 с, лес и сенной покос 317 д 2280 с, сенной покос 44 д 1888 с, селение 7 д 1465 с, бол. дорога 3 д 2050 с, дороги 2 д 729 с, реч. и болот 37 д 2396 с, всего 565 д 1001 с, душ в селе 43, в деревне Исаково 31. Шифр Д-20с. [Е-10,11]

231. **Доришево**, часть села Дмитровского уезда, Лутосенского стана, владение майора Гаврилы Ивановича Поливанова жены Ольги Семеновны, межевал 9 июля 1770 г. Апочинин. Пашня 99 д 1251 с, лес 288 д 762 с, сенной покос 27 д 1360 с, селение 2 д 1200 с, бол. дорога 11 д 2010 с, дороги 2250 с, реч. 16 д 30 с, всего 446 д 1663 с, душ 54. Шифр Д-26с. [Е-10,11]

232. **Дорки**, пустошь Повольского стана, владение Коллегии экономии, ранее Троицы Сергиевой лавры, межевал 23 июня 1768 г. Окулов. Сенной покос 5 д 200 с, лес 54 д 1211 с, дороги 930 с, реч. 300 с, всего 60 д 248 с. Шифр Д-18с. [В-9]

233. **Дорокшино**, пустошь Поламского стана, владение гвардии капитана Петра Ивановича Топильского, спор с Изосимовой пустынью Коллегии экономии, межевал 12 июля 1768 г. Гулевич. Пашня 56 д 134 с, лес 4 д 1300 с, сенной покос 8 д 276 с, бол. дорога 6 д 900 с, дороги 456 с, реч. 720 с, болот 600 с, всего 75 д 1986 с. Шифр Д-32с. [Е-4]

234. **Доронино**, пустошь Дмитровского уезда, Кузьмодемьянского стана, владение поручиков Александра да Петра Михайловичей Юрьевых, межевал 27 июля 1770 г. Ланг. Сенной покос 52 д



1200 с, лес 197 д 1046 с, дороги 1500 с, реч. 4 д, всего 254 д 1346 с. Шифр Д-41с. [3-5]

235. **Драницыно**, пустошь Повольского стана, владение адмирала Григория Андреевича, капитана командора Ивана Митрофановича, порутчицы вдовы Ирины Михайловны, девицы Татьяны Васильевны Спиридовых, помещицы Марьи Матвеевны Изъединовой, межевал 4 октября 1770 г. Хлопов. Лес 3 д 1540 с, сенной покос 36 д 476,5 с, реч. 3 д 1914 с, всего 43 д 1530 с. Шифр Д-10с. [Д-10]

236. **Дубинино**, пустошь Дмитровского уезда, Лутосенского стана, владение коллежского ассесора Андрея Ивановича Засецкого, в споре с вдовами – капитаншей Авдотьей Ивановной и порутчицей Маврой Федоровной Веревкиными, межевал 3 октября 1769 г. Апочинин. Пашня 6 д 1780 с, лес 16 д 2091 с, реч. 474 с, дороги 882 с, сенной покос 8 д 421 с, всего 32 д 848 с. Шифр Д-28с. [Е-11]

237. **Дубинино**, сельцо Дмитровского уезда, Каменского стана, владение Кавалергардского корпуса капрала Федора Павловича Иванова и вдовы майорши Акулины Ивановны Шпансеевой, межевал 6 июля 1770 г. Апочинин. Пашня 53 д 42 с, лес 102 д 482 с, лес и сенной покос 45 д 2221 с, сенной покос 11 д 600 с, селение 4 д 1200 с, дороги 3 д 1200 с, реч. и болот 10 д 186 с, всего 230 д 1131 с, душ 31. Шифр Д-43с. [И-10]

238. **Дубичево**, пустошь Подгородного стана, владение Коллегии экономии, ранее дому Тверского архиерея, межевал 8 августа 1769 г. Хлопов. Пашня 17 д 1755 с, сенной покос 10 д 1331 с, лес 471 д 656 с, дороги 2 д 1880 с, реч. 2 д 1999 с, всего 505 д 421 с. Шифр Д-33с. [Д-5]

239. **Дубки, Поддубки тож**, пустошь Дмитровского уезда, Ижевского стана, владение генерала аншефа и ковалера Петра Ивановича Стрешнева, межевал 31 июля 1770 г. Ланг. Сенной покос 5 д 210 с, лес 29 д 772 с, дороги 990 с, реч. 320 с, всего 34 д 2292 с. Шифр Д-46с. [И-5]

240. **Дубровки**, сельцо Дмитровского уезда, Лутосенского стана, владение отставного секунд майора Льва Ильича Орлова, межевал 23 августа 1768 г. Байер. Пашня 476 д 1662 с, лес 140 д 1976 с, сенной покос 89 д 1816 с, селение 16 д 2041 с, дороги 5 д 1800 с, реч. и болот 23 д 1177 с, всего 753 д 87 с, душ в сельце 26, в деревнях: Григорьевская – 45, Помелково – 40. Шифр Д-29к. [Ж-10]

241. **Дудино**, пустошь Дмитровского уезда, Берендеева стана, владение генерала майора Василия да брата его конной гвардии ротмистра Филиппа Александровичей Каров, межевал 21 июля 1771 г. Квашнин Самарин. Пашня 26 д 2270 с, сенной по-

кос 4 д 1650 с, лес 22 д 2264 с, дороги 1050 с, реч. 450 с, всего 55 д 484 с. Шифр Д-23с. [3-7]

242. **Дудино**, пустошь Дмитровского уезда, Кузьмодемьянского стана, владение генерала аншефа Петра Ивановича Стрешнева, межевал 29 мая 1770 г. Ланг. Лес 21 д 4 с. Шифр Д-31с. [Ж-5,3-5]

243. **Дудоровской**, луг Повольского стана, владение адмирала и ковалера Григория Андреевича, капитана командора Ивана Митрофановича, подполковника Ивана и коллежского ассесора Федора Васильевичей, вдовы порутчицы Ирины Михайловны, девицы Татьяны Васильевны Спиридовых, помещицы Марьи Матвеевны Изъединовой и коллежского секретаря Ивана Ивановича Тугаринова, межевал 5 октября 1770 г. Хлопов. Сенной покос 37 д 560 с, дороги 1350 с, реч. и болот 5 д 2293 с, всего 43 д 1803 с. Шифр Д-12с. [Д-10]

244. **Дулепово**, сельцо Дмитровского уезда, Лутосенского стана, владение надворного советника Ивана Петровича Казаринова, межевал 30 августа 1770 г. Андроников. Пашня 70 д 1346 с, лес 162 д 847 с, сенной покос 5 д 60 с, селение 6 д 2100 с, дороги 2 д 768 с, пруд 1 д 440 с, болот 9 д 2392 с, реч. 606 с, всего 258 д 1359 с, душ в сельце Дулепове 20, в сельце Ярыгине 15. Шифр Д-15с. [3-9]

245. **Дунькино**, пустошь Подгородного стана, владение гвардии секунд майора Петра Петровича Нарышкина, межевал 30 июля 1769 г. Гулевич. Лес 36 д 363 с, сенной покос 14 д 850 с, реч. 650 с, дороги 1290 с, всего 51 д 753с. Шифр Д-6с. [Д-7]

246. **Дуплово**, пустошь Дмитровского уезда, Кузьмодемьянского стана, владение вдовы подполковницы Авдотьи Федоровны Телепневой, межевал 19 июня 1770 г. Квашнин Самарин. Лес 93 д 402 с, дороги 1160 с, всего 93 д 1562 с. Шифр Д-40с. [3-5]

247. **Дураково**, пустошь Повольского стана, владение вдовы полковницы Марьи Федоровны, отставного майора Александра и брата его лейб гвардии Семеновского полка солдата Калины Александровичей Благово, межевал в июне 1768 г. Окулов. Пашня 2 д 750 с, сенной покос 26 д 220 с, лес 196 д 2066 с, дороги 1 д 2310 с, реч. 2 д 186 с, всего 229 д 732 с. Шифр Д-7с. [Г-9]

248. **Дурнево**, пустошь Повольского стана, владение майорши Настасьи Ивановны Афросимовой, межевал 12 августа 1770 г. Гулевич. Лес и сенной покос 24 д 1569 с, дороги 780 с, всего 24 д 2349 с. Шифр Д-37с. [А-6]

249. **Дягилево**, пустошь Повольского стана, владение Коллегии экономии, ранее Троицы Сергие-



вой лавры, межевал 3 июля 1768 г. Окулов. Лес 91 д 647 с, сенной покос 7 д 492 с, дороги 1248 с, всего 98 д 2387 с. Шифр Д-19с. [В-9]

250. **Дитликово**, пустошь Рузского уезда, Локнашского стана, владение секунд маиора, князя Александра Алексеевича Шеховского, капитана Петра Федоровича Телегина, поручика Александра Андреевича Толбузина, спор с обер фискала Александра Ивановича Соймонова вдовой Прасковией Алексеевной, межевал 28 августа 1769 г. Ланг. Пашня 37 д, сенной покос 32 д 200 с, лес 228 д 499 с, дороги 1 д 210 с, реч. 1 д 700 с, болот 1 д 500 с, всего 300 д 2109 с. Шифр Д-48с. [Ж-2]

251. **Егорьевская**, пустошь Рузского уезда, Локнашского стана, владение Коллегии экономии, ранее Иосифова монастыря, межевал в июле 1769 г. Ланг. Лес 27 д 35 с, сенной покос 2 д 300 с, реч. 85 с, всего 29 д 420 с. Шифр Г-29с. [Е-4]

252. **Еднево**, сельцо Рузского уезда, Локнашского стана, владение Коллегии экономии, ранее Воскресенского Новоиерусалимского монастыря, межевал 28 августа 1769 г. Ланг. Пашня 198 д 305 с, сенной покос 56 д 1600 с, лес 297 д 1322 с, лесная мелкая поросль 9 д 1205 с, селение 6 д 2100 с, дороги 4 д 300 с, реч. 3 д 200 с, болот 4 д 2100 с, всего 580 д 1932 с, душ 54. Шифр Е-22с. [Ж-2]

253. **Ежевка**, пустошь Повольского стана, владение полковника, князя Ивана Петровича Щербатова и княгини Елены Сергеевны Борятинской, межевал 13 октября 1770 г. Хлопов. Лес 27 д 711 с, сенной покос 16 д 355 с, реч. 1 д 1650 с, всего 45 д 316 с. Шифр Е-11с. [Д-10]

254. **Ежево**, пустошь Дмитровского уезда, Каменского стана, владение вдовы, графини Екатерины Алексеевны Салтыковой и полковницы Ирины Ивановны Свечиной, межевал 21 июля 1770 г. Бирюлев. Лес 25 д 251 с. Шифр Е-20с. [К-9]

255. **Екиманское**, село Дмитровского уезда, Берендеева стана, владение вдовы генеральши Марьи Филипповны Бахтеевой, межевал 13 июля 1770 г. Каверин. Пашня 497 д 164 с, сенной покос 36 д 1706 с, лес 565 д 586 с, селение 19 д 379 с, дороги 8 д 400 с, реч. 33 д 1766 с, церковь и кладбище 1007 с, всего 1160 д 1208 с, душ 117. Шифр Я-11к. [И-7]

256. **Елбузино**, сельцо Поламского стана, владение гвардии капитана Петра Ивановича Топильского, межевал 4 июля 1768 г. Гулевич. Пашня 316 д 1440 с, лес 2509 д 2228 с, сенной покос 176 д 1618 с, селение 9 д 340 с, реч. и болот 19 д 2298 с, дороги всего 3054 д 1228 с, душ 111. Шифр Е-15к. [Е-4]

256А. **Елдизино**, пустошь Повольского стана, владение помещика Сергея Ивановича Банкава и

капитана Алексея Васильевича Беклемишева, межевал 10 июля 1769 г. Хлопов. Пашня 3 д 1570 с, лес 4 д 1118 с, дороги 36 с, всего 8 д 324 с. Шифр Е-13с. [В-10]

257. **Елина**, деревня Подгородного стана, владение вдовы, княгини Анны Федосеевны Гагариной, межевал 23 мая 1768 г. Гулевич. Пашня 47 д 21 с, лес 27 д 1455 с, сенной покос 36 д 2204 с, селение 1 д 1296 с, дорога перспективная 5 д 1258 с, бол. дорога 10 д 1500 с, дороги 1 д 1596 с, реч. 1 д 248 с, всего 131 д 2378 с, душ 19. Шифр Е-2с. [Ж-7]

258. **Елино**, жеребей пустоши Дмитровского уезда, Лутосенского стана, владение гвардии секунд маиора Льва Ильича Орлова, межевал 23 сентября 1769 г. Апочинин. Пашня 5 д 340 с, лес 11 д 799 с, сенной покос 4 д 2226 с, реч. 235 с, всего 21 д 1200 с. Шифр Ж-11с. [Е-10]

259. **Елкино**, пустошь Клинского уезда, владение гвардии маиора Петра Петровича Нарышкина, межевал в 1766 г. Нармоцкой. Пашня 13 д 1050 с, сенной покос 5 д 2104 с, лес 12 д 887 с, реч. 1760 с, всего 32 д 1001 с. Шифр Е-31с. [Д-8]

260. **Елцово**, село Дмитровского уезда, Лутосенского стана, владение братьев, князей Михаила, Александра и Петра Петровых детей Волконских, межевал 3 августа 1770 г. Апочинин. Пашня 93 д 1537 с, лес 24 д 1810 с, сенной покос 10 д 1300 с, селение 4 д 110 с, дороги 1040 с, реч. 1 д 1130 с, всего 134 д 2127 с, душ 20. Шифр Е-6с. [Е-9,10]

261. **Ерднево**, пустошь Дмитровского уезда, Каменского стана, владение коллежского советника Петра Ивановича Лопухина, межевал 29 июля 1770 г. Бирюлев. Лес 77 д 707 с. Шифр Е-19с. [К-10]

262. **Еремейцово**, пустошь Подгородного стана, владение Клинской воеводской канцелярии, межевал 14 мая 1769 г. Гулевич. Лес 57 д 2228 с, сенной покос 6 д 1560 с, дороги 1110 с, реч. 1310 с. Шифр Е-9с. [Ж-6]

263. **Еремина**, деревня Повольского стана, владение коллежского советника Матвея Ивановича Рудакова жены Федоры Федоровны, межевал 3 августа 1770 г. Хлопов. Пашня 30 д 749 с, лес 687 д 989 с, сенной покос 36 д 1292 с, селение 1 д 440 с, дороги 2 д 1230 с, реч. 1930 с, всего 758 д 1830 с, душ 7. Шифр Е-16с. [В-11]

264. **Еремино**, пустошь Дмитровского уезда, Лутосенского стана, владение лейб гвардии сержанта, князя Михаила Петровича Волконского, межевал 5 августа 1770 г. Апочинин. Пашня 9 д 1200 с, лес и сенной покос 83 д 1418 с, дороги 2040 с, реч. и болот 14 д 816 с, всего 108 д 704 с. Шифр Е-5с. [Е-9]

265. **Ерзуново**, пустошь Подгородного стана, владение Клинской воеводской канцелярии, меже-



вал 31 мая 1768 г. Гулевич. Лес 29 д 1077 с, сенной покос 3 д 1210 с, дороги 750 с, реч. 1006 с, всего 33 д 1043 с. Шифр Е-8с. [Ж-7]

266. **Ерихино**, сельцо Дмитровского уезда, Лутосенского стана, владение лейб гвардии солдата Калины Александровича Благова, межевал 4 августа 1770 г. Апочинин. Пашня 85 д 1858 с, лес 41 д 270 с, сенной покос 27 д 2200 с, селение 3 д 2300 с, дороги 1 д 90 с, реч. и болот 11 д 1150 с, всего 171 д 668 с, душ 28. Шифр Е-23с. [Е-10]

267. **Ермолина**, деревня Дмитровского уезда, Лутосенского стана, владение коллежского советника Петра Ивановича Лопухина, межевал 26 июля 1770 г. Шевелев. Пашня 203 д 1814 с, лес 375 д 133 с, сенной покос 50 д 296 с, селение 15 д 726 с, дороги 3 д 180 с, реч. 3 д 950 с, всего 650 д 1699 с, душ: душ в деревнях: Ермолина 29, Коровева 32, Маслова 37. Шифр Е-21с. [И-7,8]

268. **Ермолина**, деревня Дмитровского уезда, Лутосенского стана, владение лейб гвардии секунд майора Льва Ильича Орлова, межевал 6 июля 1770 г. Байер. Пашня 37 д 1601 с, лес 7 д 1800 с, сенной покос 8 д 2327 с, селение 2 д 737 с, дороги 1800 с, болот 1 д 764 с, реч. 1 д 100 с, всего 59 д 1929 с, душ 20. Шифр Е-12с. [З-9]

269. **Ермолино**, пустошь Повольского стана, владение виц адмирала и ковалера Григория Андреевича, генерала майора Алексея Андреевича да отставного флота капитана командора Ивана Митрофановича и коллежского ассессора Федора Васильевича Спиридовых, коллежского секретаря Ивана Ивановича Тугаринова, помещицы Марьи Матвеевны Изъединовой, вдовы Ирины Михайловны и девицы Татьяны Васильевны Спиридовых, межевал 12 июля 1768 г. Окулов. Сенной покос 1 д 2340 с, лес 55 д 1661 с, реч. 180 с, всего 57 д 1781 с. Шифр Е-4с. [Г-9,10]

270. **Еросимово**, полусельцо Повольского стана, владение Спиридовых Григория Андреевича, Ивана Митрофановича, Федора Васильевича, Ирины Михайловны, Татьяны Васильевны, Марьи Матвеевны Изъединовой, Ивана Ивановича Тугаринова, межевал 3 сентября 1770 г. Хлопов. Пашня 115 д 1493 с, лес 109 д 139 с, сенной покос 75 д 1844 с, селение 5 д 1497 с, дороги 1 д 2265 с, реч., пруд, болото 2 д 1770 с, всего 310 д 1808 с, душ 57. Шифр Е-10с. [Д-10]

271. **Еросимово**, полусельцо Повольского стана, владение Ивана Ивановича Тугаринова и Коллегии экономии, ранее Колоцкого монастыря, межевал 8 сентября 1770 г. Хлопов. Пашня 64 д 238 с, сенной покос 6 д 270 с, селение 3 д 1851 с, реч. 230 с, всего 74 д 189 с. Шифр Е-14с. [Д-10]

272. **Ершиха**, пустошь Подгородного стана, владение генерала порутчика и ковалера Ивана Михайловича Орлова, межевал 19 мая 1767 г. Гулевич. Лес 87 д 465 с, сенной покос 3 д 2192 с, дороги 1305 с, реч. 337 с, всего 91 д 1899 с. Шифр Е-3с. [Е-9,Ж-9]

273. **Ескино**, пустошь Дмитровского уезда Каменского стана, владение Коллегии экономии, ранее Троице Сергиевой лавры, межевал 5 июня 1770 г. Апочинин. Лес и сенной покос 253 д 1170 с, дороги 2 д 150 с, реч. 1320 с, всего 256 д 240 с. Шифр Е-18с. [З-10]

274. **Ескино**, пустошь Подгородного стана, владение Коллегии экономии, ранее дому Тверского архиерея, межевал 13 октября 1766 г. Гулевич. Пашня 3 д 232 с, лес 9 д 1476 с, сенной покос 2 д 795 с, реч. 80 с, всего 15 д 183 с. Шифр Е-1с. [Е-6]

275. **Ефремово**, пустошь Подгородного стана, владение Клинского яма ямщиков, межевал 10 июля 1767 г. Гулевич. Лес 19 д 658 с, сенной покос 10 д 2253 с, дороги 1152 с, реч. 552 с, всего 30 д 2215 с. Шифр Е-7с. [Ж-8]

276. **Жарково, Жуково тож**, сельцо Дмитровского уезда, Берендеева стана, владение секунд майора Николая Александровича Орлова, межевал 3 августа 1770 г. Шевелев. Пашня 54 д 1700 с, сенной покос 9 д 1102 с, лес 50 д, дороги 2314 с, селение 3 д 100 с, реч. 8 д 1101 с, всего 129 д 1517 с, душ 15. Шифр Ж-13с. [К-8]

277. **Желдобино**, пустошь Подгородного стана, владение Клинской воеводской канцелярии, межевал 8 мая 1769 г. Гулевич. Лес 30 д 649 с, сенной покос 3 д 1872 с, дороги 1680 с, реч. 250 с, всего 34 д 2051 с. Шифр Ж-6с. [Ж-6]

278. **Желниха**, пустошь Подгородного стана, владение капитана Василия Васильевича Арцыбашева, межевал 14 мая 1769 г. Гулевич. Лес 116 д 2055 с, сенной покос 3 д 1400 с, реч. 700 с, всего 120 д 1755 с. Шифр Ж-7с. [Ж-6]

279. **Жеребцово**, пустошь к деревне Ситники Подгородного стана, владение Коллегии экономии, межевал 25 мая 1770 г. Владыкин. Лес 83 д 89 с, сенной покос 14 д 1027 с, дороги 840 с, реч. 1 д 960 с, всего 99 д 516 с. Шифр Ж-5с. [Ж-7]

280. **Жеребчиково**, пустошь Подгородного стана, владение Коллегии экономии, ранее дому Тверского архиерея и Клинского яма ямщиков, межевал 21 мая 1769 г. Хлопов. Лес 21 д 2270 с, сенной покос 36 д 1023 с, дороги 1590 с, реч. 204 с, всего 59 д 2087 с. Шифр Ж-4с. [Д-10]

281. **Жерехово**, пустошь Дмитровского уезда, Лутосенского стана, владение полковника Николая Алексеевича Дмитриева Мамонова жены Марьи



Ивановны и порутчицы Авдотьи Алексеевны Родионовой, межевал 8 июля 1770 г. Байер. Пашня 3 д 360 с, лес 54 д 865 с, сенной покос 7 д 550 с, дороги 750 с, реч. 600 с, всего 65 д 725 с. Шифр Ж-10с. [Ж-9]

282. **Живулок**, пустошь Подгородного стана, владение Морского кадетского корпуса кадета Иван Федоровича Алфимова, межевал 3 мая 1767 г. Гулевич. Лес 65 д 2342 с, сенной покос 1 д 1586 с, дороги 1890 с, пруд 168 с, всего 68 д 1186 с. Шифр Ж-1с. [Д-7]

283. **Жилина**, деревня Подгородного стана, владение Коллегии экономии, ранее дому Тверского архиерея, межевал 22 августа 1769 г. Хлопов. Пашня 75 д 660 с, лес 128 д 1652 с, сенной покос 7 д 50 с, селение 6 д 1500 с, дороги 1 д 1200 с, реч. 1600 с, всего 212 д 1862 с, душ 31. Шифр Ж-12с. [Д-6]

284. **Жилкина**, деревня Подгородного стана, владение ротмистра Ивана Григорьевича Наумова, межевал 11 июня 1769 г. Гулевич. Пашня 24 д 2123 с, лес 1235 с, сенной покос 1 д 600 с, селение 1 д 745 с, дороги 960 с, реч. 220 с, всего 28 д 1083 с, душ 13. Шифр Ж-8с. [Д-7]

285. **Жуково**, пустошь Повольского стана, владение полковника, князя Ивана Петровича Щербатова и княгини Елены Сергеевны Борятинской, межевал 11 июля 1768 г. Окулов. Сенной покос 4 д 928 с, лес 81 д 2006 с, реч. 287 с, дороги 1050 с, всего 86 д 1871 с. Шифр Ж-3с. [Г-9]

286. **Жуково**, пустошь Подгородного стана, владение ротмистра Ивана Григорьевича Наумова, межевал 18 мая 1767 г. Гулевич. Лес 50 д 904 с, сенной покос 5 д 1170 с, дороги 954 с, реч. 306 с, всего 56 д 934 с. Шифр Ж-2с. [Ж-9]

287. **Жуково**, пустошь Подгородного стана, владение Клинской воеводской канцелярии, межевал 4 июля 1769 г. Гулевич. Пашня 43 д 2249 с, сенной покос 1 д 800 с, дороги 1260 с, реч. 320 с, всего 45 д 2229 с. Шифр Ж-9с. [Д-6]

288. **Журавлево, Власово тож**, пустошь Поламского стана, владение статского советника Евграфа Васильевича Татищева да порутчика и квалергарда Савина Гавриловича Вадовского жены Елены Петровны, межевал 4 августа 1770 г. Окулов. Пашня 2 д 2248 с, сенной покос 6 д 2195 с, лес 18 д 1498 с, дороги 732 с, реч. 688 с, всего 29 д 161 с. Шифр Ж-14с. [Б-4]

289. **Забелино**, пустошь Дмитровского уезда, Берендеева стана, владение коллежского асессора Кузьмы Матвеева жены Анны Григорьевны, межевал 27 мая 1770 г. Квашнин Самарин. Лес и сенной покос 217 д 1061 с, дороги 1 д 1050 с, реч. 1500 с, всего 219 д 1211 с. Шифр 3-13с. [Ж-6]

290. **Заболотье**, деревня Повольского стана, владение подполковника Ивана и коллежского асессора Федора Васильевичей Спиридовых, межевал 17 июля 1769 г. Хлопов. Пашня 144 д 450 с, лес 74 д 1428 с, сенной покос 32 д 1822 с, селение 2 д 2200 с, дороги 2 д 300 с, реч. 1550 с, всего 257 д 550 с, душ 73. Шифр 3-9с. [Г-9]

291. **Заболотье**, пустошь Повольского стана, владение Коллегии экономии, ранее дому Тверского архиерея, и Клинского яма, межевал 24 октября 1767 г. Нармоцкой. Пашня 2 д 1518 с, лес 10 д 1682 с, всего 13 д 800 с. Шифр 3-14с. [В-7]

292. **Завексино**, пустошь Дмитровского уезда, Ижевского стана, владение коллежского асессора Ивана Матвеевича Евреннова, межевал 3 июля 1770 г. Квашнин Самарин. Лес и сенной покос 111 д 515 с, дороги 750 с, всего 111 д 1265 с. Шифр 3-17с. [3-5,6]

293. **Завидово**, село Повольского стана, владение Коллегии экономии, ранее Архангельского собора Москвы, и Клинского яма, межевал 2 мая 1769 г. Окулов. Пашня 2835 д 1045 с, лес 5119 д 208 с, сенной покос 180 д 1089 с, селение 127 д 1622 с, церковь и кладбище 128 с, бол. дорога 93 д 1800 с, дороги 38 д 600 с, реч. и болот 112 д 2201 с, всего 8507 д 1493 с, душ: в селе 581, в деревнях: Высокая – 44, Павлюкова – 110, Кочедыкова – 42, Кобанова – 100, Демидова – 45, Шорнова – 76, Концова – 35, Мокшина – 163, Безбородова – 67, Варакшина – 37, Лягушина – 6, Саблина – 57, Глинице – 72, Елзина – 34, Шестакова – 47. Шифр 3-20к. [Б-8]

293А. Церковная земля села Завидова церкви Успения, межевал 14 августа 1780 г. Лавров. Пашня 33 д 1709 с, сенной покос 3 д, селение 2 д 348 с, дороги 1251 с, реч. 530 с, всего 39 д 1438 с. Шифр 3-21с.

294. **Завражье**, сельцо Дмитровского уезда, Лутосенского стана, владение прапорщика Алексея Петровича Благова, межевал 10 августа 1770 г. Апочинин. Пашня 132 д 1471 с, лес 49 д 1600 с, сенной покос 25 д 1200 с, селение 3 д 1900 с, бол. дорога 5 д 600 с, дороги 1 д 450 с, реч. 4 д 1620 с, всего 222 д 1641 с, душ 22. Шифр 3-7с. [Е-10]

295. **Завражье**, пустошь Рузского уезда, была в Сестринском стане, в натуре обмежевана в Локнашском стане, владение Коллегии экономии, ранее Иосифова монастыря, межевал 19 сентября 1769 г. Ланг. Пашня 90 д 1100 с, сенной покос 16 д 1280 с, дороги 1200 с, реч. 1520 с, всего 108 д 300 с. Шифр 3-32с. [Е-2]

296. **Загоскино**, пустошь Подгородного стана, владение капитана Якова Федоровича Лаврова и сына его Александра, межевал 30 июля 1767 г. Гуле-



вич. Лес 58 д 1821 с, сенной покос 1 д 1261 с, дороги 1843 с, всего 61 д 125 с. Шифр 3-6с. [Ж-7]

297. **Задорожье**, пустошь Повольского стана, владение коллежского ассесора Григория Алексеича Саколова, межевал 9 мая 1770 г. Окулов. Лес 66 д 990 с, реч. 999 с, всего 66 д 1989 с. Шифр 3-22с. [А-7]

298. **Залесье**, сельцо Дмитровского уезда, Лутосенского стана, владение статского советника Евграфа Васильевича Татищева, межевал 22 июля 1770 г. Байер. Пашня 132 д 1678 с, лес 27 д 1646 с, сенной покос 14 д 90 с, селение 11 д 1782 с, дороги 2 д, реч. и болот 5 д 79 с, всего 193 д 475 с, душ 51. Шифр 3-8с. [Ж-9]

299. **Замятина**, деревня Дмитровского уезда, Берендеева стана, владение лейб гвардии секунд-майора Петра Алексеевича Татищева, межевал 12 октября ... Квашнин Самарин. Пашня 134 д 801 с, лес 537 д 1894 с, сенной покос 19 д 1976 с, селение 9 д 1730 с, дороги 8 д 67 с, реч. 60 д 2309 с, всего 770 д 2183 с, душ 90. Шифр 3-11с. [3-7]

300. **Заполка**, пустошь Подгородного стана, владение капитана Якова Федоровича и малолетнего сына его Александра Лавровых, межевал 5 октября 1767 г. Гулевич. Пашня 4 д 1335 с, лес 33 д 1210 с, сенной покос 2 д 1170 с, реч. 350 с, всего 40 д 1665 с. Шифр 3-3с. [Ж-7]

301. **Затенево**, пустошь Дмитровского уезда, Каменского стана, владение лейб гвардии Конного полка полкового обозного Николая Яковлевича Аленина, межевал 5 июля 1770 г. Апочинин. Пашня 24 д 1480 с, лес 80 д 1261 с, сенной покос 6 д 2100 с, дороги 1 д 1470 с, реч. 1470 с, всего 114 д 581 с. Шифр 3-28с. [И-10]

302. **Затоино**, пустошь Повольского стана, владение Коллегии экономии и Клинского яма, межевал 24 октября 1769 г. Нармоцкой. Лес 25 д 1140 с. Шифр 3-19с. [В-7]

303. **Захарово**, пустошь Поламского стана, владение надворного советника Петра Семеновича Орлова, спор с поручика Саввы Гавриловича Вадовского женою Еленой Петровной, межевал 12 августа 1770 г. Окулов. Пашня 15 д 391 с, лес 8 д 112 с, дороги 819 с, реч. 296 с, всего 23 д 1618 с. Шифр 3-37с. [В-4]

304. **Захарово**, пустошь Поламского стана, владение Коллегии экономии, ранее Изосимовой пустыни, межевал 31 августа 1769 г. Гулевич. Лес 39 д 1191 с, сенной покос 24 д 71 с, реч. 100 с, дороги 1020 с, всего 64 д 282 с. Шифр 3-18с. [Д-4]

305. **Захарово**, пустошь Дмитровского уезда, Берендеева стана, владение Ильинского погоста что на Катыше, межевал 1 сентября 1770 г. Квашнин

Самарин. Пашня 9 д 1522 с, лес 160 д 1455 с, дороги 1 д 1950 с, реч. 715 с, всего 72 д 842 с. Шифр 3-12с. [3-7]

306. **Захарово**, село Клинского уезда, владение Коллегии экономии, ранее Троице Сергиевой лавры, межевал 30 июня 1768 г. Окулов. Пашня 717 д 836 с, сенной покос 213 д 872 с, лес 857 д 2191 с, по болоту мелкий лес 521 д 1956 с, селение 27 д 2324 с, церковь и кладбище 576 с, дороги 7 д 732 с, реч. 9 д 2065 с, всего 2355 д 1952 с, душ в селе 215, в деревне Вагине 131. Шифр 3-15к. [В-9]

307. **Захарьино**, сельцо Дмитровского уезда, Лутосенского стана, владение генерала майора Ивана Михайловича и полковника Ильи Ивановича Орловых, межевал 16 июня 1770 г. Апочинин. Пашня 197 д 1220 с, сенной покос 101 д 900 с, лес 75 д 1550 с, селение 10 д 230 с, дороги 4 д 620 с, реч. и болот 29 д 1451 с, всего 418 д 1176 с, душ в сельце 20, в деревнях: Медведкова 20, Нефедина 29, Мальцова 11. Шифр 3-25с. [3-10]

308. **Зверев**, пустошь Клинского уезда, владение гвардии майора Петра Петровича Нарышкина, в споре с поручиком Никифором Анисовым сыном Масловым, межевал 14 августа 1766 г. Окулов. Пашня 29 д 2000 с, лес 6 д 108 с, сенной покос 2 д 1200 с, бол. дорога 11 д 1800 с, реч. 1 д 600 с, всего 47 д 908 с. Шифр 3-4с. [Д-8]

309. **Зверково**, часть пустоши Подгородного стана, владение Коллегии экономии, ранее дому Тверского архиерея, межевал 10 июля 1766 г. Нармоцкой. Пашня 31 д 1442 с, лес 2160 с, сенной покос 5 д 624 с, дороги 858 с, реч. 283 с, поселение за межею в деревне Тетерине 600 с, всего 38 д 1167 с. Шифр О-3с. [Е-7]

310. **Зеленая**, пустошь Повольского стана, владение вдовы Анны Никитичны Ермолаевой и капитана Михаила Андреевича Рахманова, межевал 7 октября 1767 г. Нармоцкой. Пашня 11 д 2370 с, лес 621 д 12 с, сенной покос 10 д 358 с, бол. дорога 14 д 600 с, дороги 840 с, всего 657 д 1780 с. Шифр 3-10с. [Г-8]

311. **Зеленицын**, погост Клинского уезда, межевал 7 августа 1770 г. Окулов. Пашня 104 д 2353 с, сенной покос 16 д 1323 с, лес 219 д 1723 с, селение 6 д 100 с, церковь и кладбище 1200 с, дороги 2 д 1236 с, реч. 9 д 1778 с, всего 360 д 113 с, душ по 7 ревизии 35. Шифр 3-36с. [Б-3]

312. Земля Клинского уезда, о которой бывшие на меже понятия люди показали, что та земля не имеет названия и исстари ею никто не владеет, межевал 5 июля 1770 г. Васильев. Лес 143 д 308 с, болот 689 д 247 с, всего 832 д 555 с. Шифр Б-52к. [В-6]

312А. Земля Поламского стана, о которой понятия и сторонние люди показали, что какое та земля



вание имеет, неизвестно и никто ею не владеет, межевал 4 сентября 1770 г. Вешняков. Лес по болоту 23 д 1265 с, чистое болото 26 д 1383 с, всего 50 д 248 с. Шифр 3-34с. [Г-2]

313. **Зиновки**, пустошь Подгородного стана, владение подполковника Николая Михайловича Милославского и конной гвардии секунд ротмистра Ивана Григорьевича Наумова, межевал 15 сентября 1766 г. Шишмарев. Пашня 18 д 1146 с, лес 6 д 1638 с, сенной покос 3 д 1450 с, дороги 1 д 1215 с, реч. 267 с, всего 30 д 916 с. Шифр 3-2с. [Ж-8]

314. **Знаменское, Зеленино тож**, село Дмитровского уезда, Каменского стана, владение генерала майора Николая Федоровича Ляпунова, межевал 29 мая 1770 г. Апочинин. Пашня 149 д 2151 с, лес 77 д 498 с, сенной покос 15 д 400 с, селение 12 д 180 с, дороги 1 д 2100 с, реч. 5 д 2066 с, всего 262 д 195 с, душ 68. Шифр 3-26с. [И-11]

315. **Знаменское, Рыгино тож**, село Дмитровского уезда, Каменского стана, владение коллежского ассесора Якова Ксенофонтовича Феоктистова жены Анны Алексеевны, межевал 9 июня 1770 г. Апочинин. Пашня 130 д 2158 с, лес 254 д 37 с, сенной покос 34 д 1850 с, селение 5 д 960 с, дороги 4 д 1050 с, реч. 2 д 870 с, всего 431 д 2125 с, душ 37. Шифр 3-27с. [И-10]

316. **Зубково**, пустошь Поламского стана, владение подполковника, князя Петра Васильевича Макулова да девиц Натальи и Марьи Петровых дочерей Машковых, межевал 26 июля 1770 г. Гулевич. Лес 77 д 892 с, сенной покос 4 д 856 с, всего 81 д 1748 с. Шифр 3-35с. [В-2,3]

317. **Иваки**, пустошь Дмитровского уезда, Каменского стана, владение мичмана Михаила Федоровича Милюкова, межевал 19 июня 1770 г. Апочинин. Лес 115 д 875 с, сенной покос 17 д 1450 с, дороги 2100 с, реч. 1950 с, всего 134 д 1575 с. Шифр И-15с. [И-10]

318. **Иванково**, пустошь Дмитровского уезда, Кузьмодемьянского стана, владение лейб гвардии поручика Петра Яковлевича Микулина, межевал 13 июня 1770 г. Квашнин Самарин. Лес и сенной покос 126 д 2231 с, дороги 1 д 216 с, болото и сенной покос 2 д 1301 с, всего 130 д 1348 с. Шифр И-7с. [Ж-5]

319. **Ивановка**, пустошь Подгородного стана, владение Коллегии экономии и Клинского яма, межевал 15 сентября 1769 г. Окулов. Пашня 16 д 1036 с, сенной покос 7 д 390 с, лес 39 д 1120 с, бол. дорога 4 д 480 с, дороги 2265 с, реч. 1073 с, всего 18 д 1564 с. Шифр И-2с. [Е-9]

320. **Ивановское**, сельцо Дмитровского уезда, Каменского стана, владение артиллерии капитана

Ивана Яковлевича Блудова, межевал 15 сентября 1771 г. Квашнин Самарин. Пашня 192 д 1198 с, лес 123 д 1088 с, сенной покос 45 д 2200 с, селение 16 д 1700 с, дороги 4 д 1650 с, реч. 6 д 2099 с, всего 390 д 335 с, душ в сельце 17, в деревнях: Козлова 16, Родионцова 38. Шифр И-17с. [И-6]

321. **Ивановское, Ескино тож**, сельцо Повольского стана, владение капитана Василия Федоровича Окулова жены Феклы Петровны, межевал 14 августа 1770 г. Гулевич. Пашня 51 д 315 с, лес 6 д 1110 с, сенной покос 8 д 1171 с, селение 6 д 1740 с, дороги 1 д 510 с, реч. 12 д 1705 с, всего 86 д 1741 с, душ 8. Шифр И-14с. [А-4]

322. **Иванцово**, пустошь Поламского стана, владение генерала майора Александра Артемьевича Загряского, межевал 4 ноября 1769 г. Языков. Лес 307 д 1060 с, сенной покос 120 д 150 с, дороги 1 д 879 с, всего 428 д 2089 с. Шифр И-22с. [В-2,Г-2]

323. **Иванчино**, пустошь Дмитровского уезда, Берендеева стана, владение лейб гвардии поручика Петра Яковлевича Микулина, межевал 12 июня 1770 г. Квашнин Самарин. Лес 69 д 2342 с, дороги 1500 с, всего 70 д 1442 с. Шифр И-6с. [Ж-5]

323А. **Ивашково**, пустошь Дмитровского уезда, Лутосенского стана, владение Коллегии экономии, ранее приписной к Донскому монастырю Медведевой пустыни, межевал 20 октября 1769 г. Апочинин. Лес 6 д 218 с, сенной покос 1 д 1631 с, всего 7 д 1849 с. Шифр И-8с. [Е-11]

324. **Ивки**, пустошь Поламского стана, владение лейб гвардии Преображенского полка подпрапорщика Петра Александровича Толбузина и фурьера Николая Андреевича Квашнина, межевал 19 сентября 1770 г. Головачев. Лес и сенной покос 55 д 1482 с, дороги 1050 с, болот 2 д 1350 с, всего 58 д 1482 с. Шифр И-21с. [Д-2,3]

325. **Игнатково**, пустошь Повольского стана, владение секретаря Ивана Степановича Обухова, межевал 2 июля 1770 г. Окулов. Сенной покос 42 д 888 с, лес 272 д 683 с, болот 67 д 2200 с, всего 382 д 1371 с. Шифр И-13с. [Б-6]

326. **Игрищево**, пустошь Подгородного стана, владение Коллегии экономии и Клинского яма ямщиков, межевал 17 июля 1767 г. Гулевич. Пашня 21 д 733 с, лес 13 д 912 с, сенной покос 4 д 311 с, дороги 1401 с, реч. 502 с, всего 39 д 1459 с. Шифр И-1с. [Ж-7]

327. **Игуменка**, пустошь Повольского стана, владение Коллегии экономии, ранее дому Тверского архиерея, межевал 9 августа 1770 г. Хлопов. Пашня 8 д 943 с, лес 72 д 2364 с, сенной покос 3 д 1010 с, дороги 1 д 186 с, реч. 798 с, всего 86 д 501 с. Шифр И-10с. [Б-11]



328. **Иевлева**, деревня Подгородного стана, владение Клинского яма ямщиков, межевал 6 июня 1768 г. Гулевич. Пашня 173 д 122 с, лес 66 д 379 с, сенной покос 23 д 1100 с, селение 5 д 1022 с, дороги 3 д 900 с, реч. 1 д 1160 с, всего 272 д 2283 с, душ 61. Шифр И-3с. [Ж-7]

329. **Иевлево**, пустошь Дмитровского уезда, Кузьмодемьянского стана, владение Клинского яма ямщиков, межевал 22 июня 1770 г. Квашнин Самарин. Лес 104 д 306 с, сенной покос 7 д 1358 с, дороги 1 д 450 с, всего 112 д 2114 с. Шифр И-9с. [3-5]

330. **Изосимова Пустынь**, село Поламского стана, владение Коллегии экономии, ранее Воскресенского Новоиерусалимского монастыря, межевал 16 сентября 1769 г. Языков. Пашня 992 д 2020 с, лес 4030 д 362 с, сенной покос 1500 д 220 с, селение 50 д 1788 с, мельница 125 с, дороги 31 д 2292 с, реч. 35 д 440 с, болот 170 д 2000 с, всего 6811 д 2047 с, душ в селе 19, в деревнях: Курбатова – 40, Кузьмодемьянская – 36, Покровская – 22, Гласкова – 27, Степанкова – 43, Кушелева – 100. Шифр И-20к. [Г-1,2]

331. **Ильино**, пустошь Повольского стана, владение маиора Марка Марковича Лосева, межевал 15 мая 1770 г. Окулов. Пашня 5 д 609 с, сенной покос 8 д 455 с, лес 35 д 1627 с, дороги 750 с, всего 49 д 1041 с. Шифр И-12с. [А-7]

332. **Ильино**, пустошь Дмитровского уезда, Каменского стана, владение морского флота мичмана Михаила Федоровича Милюкова, межевал 2 ноября 1770 г. Бирюлев. Лес 34 д 273 с, реч. 225 с, всего 34 д 498 с. Шифр И-16с. [И-10]

333. **Ильинское**, село Рузского уезда, Локнашского стана, владение княгини Маремьяны Дмитриевны Щетининой, капитана Николая Ивановича Арцыбашева, поручика Александра Андреевича Толбузина, маиорши Александры Ивановны Неждановой, межевал 7 сентября 1769 г. Ланг. Пашня 201 д 1465 с, лесная мелкая поросль 23 д 1203 с, сенной покос 32 д 850 с, лес 208 д 1596 с, селение 23 д 400 с, дороги 2 д 2130 с, реч. 3 д 300 с, болот 13 д 256 с, всего 508 д 100 с, душ 84. Шифр И-19с. [Ж-2]

334. **Ильинской**, луг Дмитровского уезда, Ижевского стана, владение вдовы, ассесорши Марьи Ивановны Степановой, межевал 5 октября 1770 г. Ланг. Сенной покос 9 д 1780 с, реч. 1 д 120 с, дороги 250 с, всего 10 д 2051 с. Шифр И-18с. [И-4]

335. **Ильинской**, погост Дмитровского уезда, Берендеева стана, межевал 1 сентября 1770 г. Квашнин Самарин. Пашня 27 д 1351 с, лесная мелкая поросль и лес 16 д 1475 с, сенной покос 4 д 1350 с, селение 2 д 770 с, церковь и кладбище 448 с, болот

1 д 1501 с, дороги 1 д 550 с, всего 54 д 245 с. Шифр И-5с. [3-7]

336. **Исаково**, пустошь Дмитровского уезда, Лутосенского стана, владение лейб гвардии секунд маиора Льва Ильича Орлова да поручика Николая Алексеевича Шипова, межевал 17 августа 1770 г. Байер. Лес 86 д 662 с, сенной покос 22 д 420 с, дороги 1200 с, реч. 2 д 1594 с, всего 111 д 1456 с. Шифр И-4с. [Ж-9]

337. **Искренина**, деревня Повольского стана, владение Коллегии экономии, ранее дому Тверского архиерея, межевал 24 сентября 1769 г. Хлопов. Пашня 140 д 3 с, сенной покос 35 д 211 с, лес 198 д 2168 с, селение 3 д 2160 с, дороги 2 д 300 с, реч. и болот 3 д 1605 с, всего 383 д 1747 с, душ 47. Шифр И-11с. [А-9]

338. **Кадная**, пустошь Повольского стана, владение Коллегии экономии, ранее дому Тверского архиерея, межевал в июне 1768 г. Окулов. Пашня 10 д 650 с, лес 140 д 1144 с, сенной покос 11 д 150 с, дороги 1230 с, всего 162 д 774 с. Шифр К-17с. [Г-9]

339. **Казарец**, деревня Клинского уезда, владение генерала маиора Алексея Евграфовича Татищева, межевал в мае 1770 г. Небольсин, межа утв. в 1824 г. Пашня 71 д 323 с, сенной покос 34 д 651 с, лес 19 д 2075 с, селение 1680 с, дороги 1 д 1365 с, реч. 3 д 340 с, всего 130 д 1594 с, душ 24. Шифр К-83с. [В-2]

340. **Казаринов Луг**, пустошь Подгородного стана, владение ротмистра Ивана Григорьевича Наумова, межевал 12 августа 1768 г. Окулов. Сенной покос 50 д 1280 с, лес 140 д 139 с, дороги 2298 с, всего 195 д 1267 с. Шифр К-7с. [Д-9]

341. **Калашниково**, пол пустоши Дмитровского уезда, Каменского стана, владение Дмитровской воеводской канцелярии, (по данным соседнего межевого плана (К-74с) среди владельцев еще значится и полковник Г.И. Бахметьев), межевал 10 августа 1770 г. Бирюлев. Лес 80 д 1514 с, сенной покос 10 д 100 с, дороги 1680 с, всего 91 д 894 с. Шифр К-75с. [К-10]

342. **Калашниково Большое**, пол пустоши Дмитровского уезда, Каменского стана, владение вдов, графини Екатерины Алексеевны Салтыковой и полковницы Ирины Ивановны Свечиной, межевал 30 июля 1770 г. Бирюлев. Лес 50 д 2308 с. Шифр К-74с. [К-10]

343. **Калетино**, пустошь Подгородного стана, владение Коллегии экономии, ранее дому Тверского архиерея, межевал 9 октября 1768 г. Гулевич. Лес 31 д 1013 с, сенной покос 1 д 478 с, бол. дорога 3 д 2040 с, реч. 450 с, всего 36 д 1581 с. Шифр К-39с. [Д-5,Е-5]



344. **Каливец**, пустошь Подгородного стана, государственная, владение Клинской воеводской канцелярии, межевал 23 июня 1767 г. Нармоцкой. Лес 9 д 135 с, сенной покос 5 д 762 с, дороги 702 с, реч. 2000 с, всего 15 д 1199 с. Шифр К-15с. [Д-8]

345. **Каликино**, пустошь Повольского стана, владение Коллегии экономии, ранее дому Тверского архиерея, межевал 4 июля 1768 г. Окулов. Лес 28 д 1328 с, сенной покос 2 д 520 с, реч. 245 с, всего 30 д 2093 с. Шифр К-29с. [В-9]

346. **Каликино Большое**, пустошь Подгородного стана, владение статского советника Евграфа Васильевича Татищева, межевал 3 мая 1768 г. Гулевич. Пашня 1 д 2292 с, лес 25 д 493 с, сенной покос 16 д 737 с, бол. дорога 5 д 1291 с, дороги 1620 с, реч. и болот 2 д 272 с, всего 51 д 1905 с. Шифр К-33с. [З-8]

347. **Каликино Большое**, пустошь Подгородного стана, владение Коллегии экономии, межевал 24 октября 1767 г. Гулевич. Пашня 2300 с, лес 38 д 2051 с, сенной покос 3 д 2280 с, бол. дорога 6 д 2015 с, дороги 795 с, реч. и болот 5 д, всего 55 д 2241 с. Шифр К-32с. [З-8]

347А. **Каменной Брод**, лужок Дмитровского уезда, Лутосенского стана, от Дмитровской воеводской канцелярии отдается в оброк надворному советнику Александру Степановичу Зиновьеву, межевал 29 июля 1768 г. Байер. Сенной покос 5 д 150 с, дороги 360 с, реч. 1 д 2230 с, болот 667 с, всего 7 д 1007 с. Шифр К-70с. [Ж-10]

348. **Капытово**, пустошь Дмитровского уезда, Кузьмодемьянского стана, владение княгини Натальи Федотовны Шеховской и помещицы Натальи Алексеевны Пашковой, межевал 26 июля 1770 г. Ланг. Сенной покос 6 д 600 с, лес 35 д 560 с, реч. 800 с, всего 42 д 560 с. Шифр К-68с. [З-5]

349. **Капытцово**, пустошь Дмитровского уезда, Кузьмодемьянского стана, владение поручиков Алексея и Петра Михайловичей Юрьевых, межевал 19 июня 1770 г. Квашнин Самарин. Лес и сенной покос 24 д 1400 с, дороги 1050 с, реч. 490 с, всего 25 д 540 с. Шифр К-51с. [Ж-5]

350. **Карасово**, сельцо Дмитровского, ныне Клинского уезда, владение поручика Михаила Михайловича Миллюкова, межевал 25 июня 1770 г. Апочинин, утв. 19 мая 1791 г. Казмин. Пашня 310 д 2280 с, лес 32 д 199 с, по болоту мелкий лес 5 д 328 с, сенной покос 40 д 2200 с, селение 16 д 156 с, дороги 2 д 810 с, реч. 18 д 910 с, всего 425 д 2083 с, душ в сельце 30, в деревнях: Мостки 48, Горы 62. Шифр К-71с. [И-10]

351. **Карпиново**, пустошь Подгородного стана, владение генерала поручика Ивана Михайловича

Орлова, межевал 6 ноября 1767 г. Гулевич. Пашня 20 д 425 с, лес 192 д 643 с, сенной покос 17 д 170 с, бол. дорога 8 д 1868 с, дороги 900 с, реч. 1702 с, всего 239 д 908 с. Шифр К-35с. [З-8]

352. **Карпово**, сельцо Дмитровского уезда, Каменского стана, владение отставного камергера Александра Юрьевича Нелединского, межевал 9 августа 1770 г. Бирюлев. Пашня 130 д, лес 45 д, пашенной лес 204 д 2363 с, сенной покос 10 д, селение 4 д 1400 с, реч. 1 д 600 с, дороги 3 д 900 с, всего 399 д 463 с, душ 41. Шифр К-76с. [К-9]

353. **Карпово**, пустошь Повольского стана, владение коллежского ассесора Федора и брата его надворного советника Ивана Васильевичей Спиридовых, межевал 18 июня 1770 г. Окулов. Пашня 19 д 1200 с, лес 136 д 704 с, дороги 1980 с, по болоту мелкий лес 1812 с, всего 157 д 896 с. Шифр К-61с. [А-6]

354. **Карцово**, пустошь Рузского уезда, Локнашского стана, владение Коллегии экономии, ранее Троице Сергиевой лавры, межевал 22 мая 1770 г. Ланг. Сенной покос 7 д 1700 с, лес 323 д 1948 с, дороги 1 д 360 с, реч. 1 д 900 с, болот 3 д 900 с, всего 337 д 1008 с. Шифр К-45с. [Е-5, Ж-5]

355. **Касилово**, пустошь Рузского уезда, Локнашского стана, владение генерала майора Афонасия Семеновича Жукова и вдовы, прапорщицы Прасковьи Степановны Сытиной, межевал 12 сентября 1769 г. Старков. Лес 47 д 1139 с, сенной покос 30 д 20 с, болот 12 д 1328 с, всего 90 д 87 с. Шифр К-65с. [Ж-4]

356. **Кашкино**, пустошь Подгородного стана, владение Александра Семеновича Нечаева, в споре с капитаном Иваном Семеновичем Васильчиковым, межевал 9 октября 1768 г. Гулевич. Лес 53 д 2050 с, реч. 263 с, всего 53 д 2313 с. Шифр К-40с. [Д-5]

357. **Квашинна**, деревня Дмитровского уезда, Берендеева стана, владение полковника Ивана Никитича Зотова и коллежского советника Петра Ивановича Лопухина, межевал 4 августа 1770 г. Андроников. Пашня 103 д 202 с, лес 84 д 2145 с, сенной покос 5 д, селение 2 д 1527 с, дороги 2 д 1800 с, реч. 500 с, всего 198 д 1374 с, душ 38. Шифр К-73с. [И-8]

358. **Кельино**, пустошь Подгородного стана, владение Коллегии экономии, ранее дому Тверского архиерея, межевал 23 октября 1766 г. Гулевич. Пашня 7 д 1358 с, лес 10 д 2229 с, сенной покос 1 д 456 с, дороги 2 д 1694 с, реч. 134 с, всего 22 д 1071 с. Шифр К-5с. [Е-7]

358А. **Киреевская**, пустошь Повольского стана, владение Коллегии экономии, ранее дому Тверско-



го архиерея, межевал 13 сентября 1768 г. Окулов. Лес 2 д 220 с, реч. 1 д 116 с, всего 6 д 551 с. Шифр К-9с. [Д-10]

359. **Кленково**, село Дмитровского уезда, Лутосенского стана, владение порутчика Афонасия Ивановича Костюрина, межевал 21 июня 1770 г. Апочинин. Пашня 321 д 560 с, лес 100 д 970 с, лес 350 д 1836 с, сенной покос 41 д 800 с, селение 15 д 2010 с, дороги 5 д 350 с, реч. 26 д 276 с, всего 860 д 2002 с, душ 39. Шифр К-10с. [Е-9]

360. **Клин**, город с выгонной его землею, владение того города купцов и мещан, межевал 3 июля 1766 г. Нармоцкой. Пашня 74 д, селение 74 д 1762 с, бол. дорога 3 д 1500 с, дороги 1344 с, реч. 3 д 1000 с, всего 166 д 1946 с, домов каменных 22, деревянных 178, дворян 48, военно служащих 84, купцов 196, мещан 588, церковно служащих 28, дворовых людей 24, разного звания людей 62. Шифр К-87 [Е-8]

361. **Клинская**, ямская слобода, Клинского уезда, владение ямщиков и казенного ведомства деревни Прасоловой крестьян, межевал 3 июля 1766 г. Нармоцкой. Пашня 986 д 1004 с, сенной покос 236 д 100 с, лес 284 д 2100 с, селение 40 д 2060 с, бол. дорога 53 д 2100 с, дороги 11 д 1200 с, реч. 9 д 1000 с, болот 12 д 1600 с, всего 1636 д 64 с, душ в слободе 138, в деревнях: Лаврова 118, Прасолова 78, Тетерина 44. Шифр К-88к. [Е-8]

362. **Клопово**, пустошь Клинского уезда, владение генерала майора Алексея Евграфовича Татищева, малолетнего дворянина Александра Карловича Ферс и майорской дочери Александры Гавриловны Вадковской, межевал в 1770 г. Небольсин. Сенной покос 800 с, лес 21 д 1600 с, всего 22 д. Шифр К-84с. [Б-2]

363. **Клопово**, пустошь Полаамского стана, владение статского советника Евграфа Васильевича Татищева, межевал 8 октября 1769 г. Александр Языков. Лес 493 д 1995 с, сенной покос 250 д 1230 с, дороги 2 д 1494 с, реч. 1420 с, всего 747 д 1339 с. Шифр К-81с. [В-2]

364. **Клопово**, пустошь Дмитровского уезда, Кузьмодемьянского стана, владение порутчиков Алексея и Петра Михайловичей Юрьевых, межевал 8 июля 1770 г. Квашнин Самарин. Лес 105 д 2284 с, сенной покос 17 д 1706 с, дороги 1350 с, реч. 1 д 1600 с, всего 125 д 2140 с. Шифр К-49с. [З-5]

365. **Князево**, пустошь Дмитровского уезда, Кузьмодемьянского стана, владение подполковницы Авдотьи Федоровны Телешневой, межевал 28 мая 1770 г. Ланг. Сенной покос 13 д 1300 с, лес 111 д 182 с, реч. 1600 с, всего 125 д 682 с. Шифр К-54с. [Ж-4]

365А. **Козаково**, пустошь Дмитровского уезда, Ижевского стана, владение дворянина Александра Володимировича Измайлова, межевал 30 июля 1770 г. Ланг. Сенной покос 11 д 200 с, лес 30 д 920 с, реч. 240 с, всего 41 д 1360 с. Шифр П-83с. [И-5]

366. **Козино**, пустошь Повольского стана, владение Коллегии экономии, ранее Архангельского собора Москвы, Тверского и Клинского яма ямщиков, межевал 14 мая 1769 г. Окулов. Пашня 43 д 400 с, лес 327 д 2240 с, дороги 2308 с, всего 372 д 148 с. Шифр К-56с. [В-7]

367. **Козино**, сельцо Дмитровского уезда, Лутосенского стана, владение вдовы, княгини Александры Яковлевны Грузинской, межевал 10 июня 1769 г. Гулевич. Пашня 300 д 196 с, сенной покос 6 д 1770 с, селение 7 д 982 с, болот 101 д 1784 с, реч. 1 д 620 с, дороги 2 д 2244 с, всего 420 д 396 с, душ 62. Шифр К-47с. [З-9]

368. **Козловцово**, пустошь Дмитровского уезда, Кузьмодемьянского стана, владение премьер-майора Никиты Алексеевича да порутчицы Марьи Васильевны Ртищевых, межевал 17 июня 1770 г. Квашнин Самарин. Лес 100 д 1240 с, дороги 1500 с, всего 101 д 340 с. Шифр К-50с. [Ж-5]

369. **Козлявино**, пустошь Дмитровского уезда, Ижевского стана, владение генеральши Дарьи Алексеевны Ушаковой, межевал 14 июля 1770 г. Ланг. Сенной покос 16 д 1600 с, лес 203 д 2230 с, дороги 1680 с, реч. 1 д 800 с, болот 2 д 1456 с, всего 225 д 566 с. Шифр К-67с. [З-5]

369А. Отписная земля в государственные дачи у пустоши Козлявиной, межевал 29 августа 1775 г. Трапезников. Лес и сенной покос 14 д 643 с, дороги пустошные 729 с, реч. 500 с, всего 14 д 1872 с. Шифр О-1с.

370. **Козляково**, пустошь Подгородного стана, государева оброчная, межевал 22 мая 1768 г. Гулевич. Пашня 5 д 1064 с, лес 406 д 2159 с, сенной покос 52 д 1320 с, бол. дорога 7 д 361 с, дороги 7 д 1950 с, реч. 1 д 2018 с, всего 481 д 1672 с. Шифр К-36с. [З-8]

371. **Козмино**, пустошь Подгородного стана, владение кадета Ивана Федоровича Алфимова, межевал 23 июня 1768 г. Гулевич. Лес 28 д 1041 с, сенной покос 5 д 1918 с, дороги 1440 с, реч. 570 с, всего 35 д 169 с. Шифр К-24с. [Е-6, Ж-6]

372. **Койденово**, село Клинского уезда, владение майора Александра Васильевича Новосильцова и прапорщика Александра Карловича Ферс, межевал в 1770 г. Гулевич, межа утв. в 1826 г. Пашня 189 д 1826 с, сенной покос 28 д 322 с, лес и сенной покос 7 д 1032 с, лес 1263 д 1475 с, селение 9 д 866 с, церковь и кладбище 1450 с, дороги



8 д 1032 с, реч. 17 д 1213 с, всего 1524 д 2016 с, душ 114. Шифр К-85к. [Б-3]

373. **Кокониха**, пустошь Подгородного стана, владение Клинской воеводской канцелярии, межевал 26 июля 1767 г. Нармоцкой. Пашня 1248 с, лес 16 д 2370 с, сеной покос 1 д 789 с, дороги 615 с, реч. 262 с, всего 19 д 484 с. Шифр К-26с. [Д-5]

374. **Колосова**, деревня Подгородного стана, владение Коллегии экономии, ранее дому Тверского архиерея и Клинского яма ямщиков, межевал 18 августа 1769 г. Гулевич. Пашня 167 д 14 с, лес 275 д 289 с, сеной покос 57 д 1502 с, селение 17 д 2040 с, лесное болото 959 д 962 с, перспективная дорога 26 д 330 с, дороги 2 д 1200 с, реч. 3 д 1809 с, болот 47 д 1011 с, всего 1556 д 1957 с, душ 148. Шифр К-42к. [Д-6]

375. **Комарино**, пустошь Поламского стана, владение гвардии подполковника и ковалера ордена святого Александра Невского Амплеля Степановича Шепелева, межевал 27 августа 1770 г. Окулов. Сеной покос 3 д 2320 с, лес 29 д 2094 с, всего 33 д 2014 с. Шифр К-86с. [В-3]

376. **Комлево**, пустошь Поламского стана, владение капитана Ивана Семеновича Васильчикова, межевал 14 июля 1770 г. Гулевич. Пашня 8 д 600 с, лес 337 д 19 с, сеной покос 3 д 450 с, дороги 4 д 393 с, всего 352 д 1462 с. Шифр К-64с. [Г-4,5]

377. **Кононова**, деревня Подгородного стана, владение действительного статского советника Николая Ивановича Бахметьева жены Натальи Ивановны, в споре с вдовой, бригадиршей Анной Григорьевной Раевской, межевал 25 июля 1767 г. Гулевич. Пашня 194 д 1680 с, лес 273 д 1033 с, сеной покос 24 д 1545 с, селение 12 д 510 с, дороги 5 д 900 с, реч. 2 д 450 с, всего 512 д 1318 с, душ 106. Шифр К-22с. [Ж-7]

378. **Коноплюно**, сельцо Подгородного стана, владение капитана Сергея Пахомова жены Алены Яковлевны, девицы Александры Ивановны Масловой и капрала Василия Яковлевича Алфимова, межевал 21 августа 1766 г. Шишмарев. Пашня 60 д 1048 с, сеной покос 30 д 1864 с, лес 136 д 245 с, селение 3 д 645 с, дороги 20 д 2040 с, реч. 2040 с, всего 252 д 682 с, душ 10. Шифр К-2с. [Ж-7]

379. **Коньшево**, пустошь Дмитровского уезда, Лутосенского стана, владение статского советника Евграфа Васильевича Татищева, межевал 17 июля 1770 г. Байер. Лес 20 д 1752,5 с, сеной покос 2 д 824 с, реч. 270 с, всего 23 д 446 с. Шифр К-19с. [Ж-9]

380. **Копылово**, пустошь Дмитровского уезда, Ижевского стана, поверенной князя Петра Федоровича Тюфякина объявил пустошь казенною, поверенной генерала аншефа и ковалера Петра

Васильевича Стрешнева Савелий Афонасьев дает ее господину своему, межевал 23 июня 1770 г. Ланг. Лес и сеной покос 67 д 12 с. Шифр К-77с. [З-4]

381. **Коренево**, пустошь Повольского стана, владение Коллегии экономии, ранее дому Тверского архиерея, межевал 11 августа 1768 г. Окулов. Сеной покос 11 д 240 с, лес 23 д 694 с, дороги 1980 с, реч. 2 д 688 с, всего 37 д 1202 с. Шифр К-8с. [Д-9]

382. **Коркино**, пустошь Повольского стана, владение полковника Сергея Ивановича Байкова и малолетнего помещика Ивана Алексеевича Беклемишева, межевал 14 августа 1770 г. Хлопов. Лес 47 д 1462 с, сеной покос 2 д 1513 с, всего 50 д 575 с. Шифр К-46с. [Г-10]

383. **Короваево**, сельцо Подгородного стана, владение коллежского ассесора Ивана Афанасьевича Рукина, межевал 1 мая 1769 г. Гулевич. Пашня 33 д 831 с, лес 227 д 1098 с, сеной покос 37 д 1140 с, селение 1 д 24 с, дороги 4 д 30 с, реч. 2 д 1316 с, всего 305 д 2039 с, душ 30. Шифр К-38с. [Ж-6]

384. **Короваево**, сельцо (спорная пустошь Чуркино) Подгородного стана, владение Ивана Леонтьевича Рукина, межевал 4 мая 1769 г. Гулевич. Пашня 58 д 2193 с, лес 45 д 2026 с, сеной покос 10 д 1243 с, селение 2 д 263 с, дороги 1 д 710 с, реч. 2370 с, всего 119 д 1585 с, душ нет. Шифр К-23с. [Ж-6]

385. **Корованха**, пустошь Поламского стана, владение недоросля Александра Семеновича Нечаева, межевал 4 мая 1770 г. Бестужев. Лес 10 д 822 с, сеной покос 7 д 1900 с, реч. 220 с, дороги 1050 с, всего 18 д 1592 с. Шифр К-63с. [Г-4,5]

386. **Коровино**, пустошь Дмитровского уезда, Кузьмодемьянского стана, владение генерала аншефа Петра Ивановича Стрешнева, межевал 8 октября 1770 г. Квашнин Самарин. Лес и сеной покос 51 д 564 с, болот 1 д 1200 с, всего 52 д 1764 с. Шифр К-66с. [З-5]

387. **Коровкино**, пустошь Дмитровского уезда, Кузьмодемьянского стана, владение вдовы, капитанши Марьи Ивановны Телепневой, межевал 10 июня 1770 г. Квашнин Самарин. Лес и сеной покос 38 д 205 с. Шифр К-53с. [Ж-5]

388. **Коромыслово**, пустошь Повольского стана, владение Коллегии экономии и Клинского яма, межевал 14 июля 1768 г. Окулов. Сеной покос 9 д 820 с, лес 76 д 66 с, реч. 618 с, всего 85 д 1504 с. Шифр К-18с. [Г-10]

389. **Корытниково**, пустошь Повольского стана, владение премьер майора Ивана Дмитриевича Рубцова, межевал 5 июля 1770 г. Окулов. Лес 41 д



782 с, сенной покос 28 д 1096 с, всего 69 д 1878 с. Шифр К-59с. [Б-6]

390. **Косова**, деревня Подгородного стана, владение капитана Дмитрия Ивановича Пустобоярова, его жены Марьи Алексеевны и кадета Ивана Федоровича Алфимова, межевал 9 ноября 1767 г. Нармоцкой. Пашня 36 д 2271 с, сенной покос 5 д 2200 с, селение 3 д 1120 с, бол. дорога 5 д 1200 с, дороги 1650 с, реч. 570 с, всего 52 д 1811 с, душ 24. Шифр К-13с. [Д-7]

391. **Косово**, пустошь Подгородного стана, владение Коллегии экономии, ранее дому Тверского архиерея, межевал 4 июля 1769 г. Гулевич. Пашня 12 д 713 с, сенной покос 1 д 2200 с, реч. 485 с, всего 14 д 998 с. Шифр К-27с. [Д-7]

391А. **Косой Брод**, луг Дмитровского уезда, Берендеева стана, на реке Катыше, владение вдовы, генеральши Марфы Филипповны Бахтеевой, межевал 12 августа 1770 г. Квашнин Самарин. Сенной покос 5 д 816 с. Шифр Л-45с. [И-7] (объединено с №144, юго-западная часть, у речки Катышь)

392. **Костенево**, пустошь Подгородного стана, владение ротмистра Ивана Григорьевича Наумова, межевал 29 мая 1768 г. Гулевич. Лес 51 д 2200 с, сенной покос 4 д 2282 с, дороги 1260 с, реч. 836 с, всего 57 д 1778 с. Шифр К-12с. [Ж-7]

393. **Костино**, пустошь Повольского стана, общее владение полковника, князя Ивана Петровича Щербатова и княгини Елены Сергеевны Борятинской, межевал 25 сентября 1770 г. Хлопов. Лес 64 д 2130 с, болот и реч. 7 д 160 с, всего 71 д 2290 с. Шифр К-57с. [Д-11]

394. **Костюнина**, **Костюкова тож**, деревня Дмитровского уезда, Каменского стана, общее владение князя Николая Володимировича Долгорукова жены Екатерины Андреевны, мазорши Алимпады Давыдовны Власовой, капитана Семена Даниловича Костикова, корнета Василия Тимофеевича Тыртова, межевал 16 июля 1770 г. Бирюлев. Пашня 73 д 2221 с, лес 84 д 1811 с, селение 2 д 1760 с, дороги 1 д, реч. 2 д 200 с, всего 164 д 1192 с, душ 12. Шифр К-72с. [И-11]

394А. Отписная земля в государственные дачи из земель деревни Костюниной, Костюково тож, межевал 2 июля 1770 г. Бирюлев. Лес 26 д. Шифр О-15с.

395. **Коськова**, **Кочина тож**, деревня Подгородного стана, владение Коллегии экономии, ранее дому Тверского архиерея, межевал 14 мая 1768 г. Гулевич. Пашня 74 д 2166 с, сенной покос 3 д 203 с, лес 9 д 1014 с, селение 4 д 2172 с, бол. дорога 11 д 1704 с, дороги 2083 с, болот 10 д 1402 с, реч. 1626 с, всего 116 д 370 с, душ 32. Шифр К-44с. [З-8]

396. **Котельниково**, пустошь Подгородного стана, владение генерала поручика и ковалера Ивана Михайловича Орлова, межевал 12 октября 1767 г. Гулевич. Пашня 26 д 1365 с, лес 4 д 106 с, сенной покос 7 д 1218 с, дороги 636 с, реч. 2330 с, всего 39 д 855 с. Шифр К-20с. [Ж-9]

397. **Котерево**, пустошь Подгородного стана, владение Коллегии экономии, ранее дому Тверского архиерея, межевал 27 сентября 1767 г. Гулевич. Лес 215 д 2088 с, сенной покос 10 д 1949 с, дороги 2 д 1740 с, реч. 1630 с, всего 230 д 207 с. Шифр К-25с. [Е-6]

398. **Кочерешкино**, пустошь Подгородного стана, владение майора Ивана Ильича и капитана Виктора Яковлевича Назимовых, межевал 13 сентября 1767 г. Нармоцкой. Лес 39 д 1227 с, лес по болоту 13 д 1908 с, сенной покос 8 д 2250 с, бол. дорога 19 д 1800 с, всего 81 д 2385 с. Шифр К-28с. [Г-8]

399. **Кошеварово**, пустошь Подгородного стана, владение Коллегии экономии, ранее Клинского Успенского монастыря, и Клинского яма, межевал 7 августа 1766 г. Шишмарев. Пашня 17 д 1045 с, лес 3 д 1889 с, дороги 7 д 1338 с, всего 28 д 1872 с. Шифр К-1с. [Е-8]

400. **Кошелево**, сельцо Подгородного стана, владение Клинской канцелярии секретаря Ивана Васильевича Языкова, межевал 19 сентября 1766 г. Гулевич. Пашня 77 д 1934 с, лес 163 д 1443 с, сенной покос 31 д 812 с, селение 3 д 2039 с, перспективная дорога 16 д 211 с, дороги 2 д 2055 с, реч. 1457 с, всего 296 д 351 с, душ 34. Шифр К-4с. [Ж-7]

401. **Красково**, пустошь Подгородного стана, владение Коллегии экономии, ранее дому Тверского архиерея, спор с Клинским ямом, межевал 27 июля 1767 г. Нармоцкой. Пашня 1 д 450 с, сенной покос 2 д 1064 с, овраг 1040 с, лес 16 д 2022 с, всего 20 д 2176 с. Шифр К-41с. [Д-5]

402. **Кривоногово**, пустошь Поламского стана, владение князя Петра Васильевича Макулова и девиц Натальи и Марьи Петровых дочерей Машковых, межевал 25 мая 1770 г. Небольсин. Лес 77 д 1050 с, сенной покос 26 д 170 с, дорога лесная 1860 с, всего 104 д 680 с. Шифр К-82с. [В-2]

403. **Кривоношкино**, пустошь Повольского стана, владение подполковника Амплеля Степановича Шепелева, межевал 6 июля 1770 г. Окулов. Сенной покос 4 д 400 с, лес 121 д 1839 с, всего 125 д 2239 с. Шифр К-60с. [Б-6]

404. **Круглиха**, пустошь Поламского стана, владение вдовы Устиньи Ивановны Кретовой, межевал 2 октября 1770 г. Головачев. Сенной покос 24 д 1000 с, лес 100 д 1673 с, дороги 1318 с, всего 125 д 1591 с. Шифр К-80с. [В-3,Г-3]



405. **Круглицы**, пустошь Повольского стана, владение манора Ивана Ильича и капитана Виктора Яковлевича Назимовых, межевал 19 октября 1767 г. Нармоцкой. Пашня 6 д 1800 с, лес 19 д 1042 с, сенной покос 1 д 1812 с, всего 27 д 2254 с. Шифр К-43с. [Г-8]
406. **Круглицы**, пустошь Подгородного стана, владение вдовы полковницы Марьи Федоровны Насоновой, межевал 28 мая 1767 г. Нармоцкой. Лес 15 д 2132 с, сенной покос 5 д 840 с, дороги 630 с, реч. 990 с, всего 21 д 2092 с. Шифр К-16с. [Г-8, Д-8]
407. **Круглицы**, пустошь Подгородного стана, владение кадета Ивана Федоровича Алфимова, межевал 13 августа 1767 г. Нармоцкой. Пашня 12 д 1552 с, сенной покос 2 д 240 с, реч. 370 с, всего 14 д 2162 с. Шифр К-14с. [Д-7]
408. **Крутец**, пустошь Подгородного стана, владение кавалергарда Василия Автамоновича Норова жены Домны Ивановны да капрала Николая Ивановича Аксакова, межевал 29 мая 1772 г. Гулевич. Пашня 17 д 1520 с, сенной покос 4 д 400 с, реч. 290 с, дороги 900 с, всего 22 д 710 с. Шифр К-21с. [Ж-7]
409. **Крюково**, пустошь Дмитровского уезда, Берендеева стана, владение коллежского советника Петра Ивановича Лопухина, межевал 12 июля 1770 г. Каверин. Сенной покос 3 д 1241 с, лесная мелкая поросль 13 д 1338 с, болот 3 д 120 с, всего 20 д 299 с. Шифр К-69с. [И-8]
410. **Кузнецово**, сельцо Дмитровского уезда, Раменского стана, владение князя Сергея Александровича Меншикова, безумного князя Ивана Васильевича Голицына да вдовы, княгини Мавры Алексеевны Голицыной, межевал 23 июня 1770 г. Квашин Самарин. Пашня 272 д 1954 с, лес 1934 д 1343 с, сенной покос 67 д 659 с, селение 25 д 634 с, дороги 12 д 250 с, реч. 17 д 1712 с, болот 9 д 626 с, пруд 5 д 1800 с, всего 2344 д 1058 с, душ в сельце 106, в деревнях: Хохлова 40, Грешнева 22. Шифр К-48к. [И-6]
411. **Кузнецово**, пустошь Поламского стана, владение капитана Володимера Семеновича Давыдова и вдовы, капитанши Аксины Ивановны Толбузиной, межевал 7 октября 1770 г. Бирюлев. Лес 38 д 57 с, дороги 320 с, всего 38 д 357 с. Шифр К-78с. [Г-1]
412. **Кузнечиково**, пустошь Клинского уезда, владение вдовы, прапорщицы Настасьи Акинфоновны Федоровой, межевал 8 июля 1770 г. Байер. Лес 36 д 1303 с, сенной покос 2 д 2005 с, дороги 1380 с, реч. 760 с, всего 40 д 648 с. Шифр К-31с. [Ж-9,10]
413. **Кузнечиково**, сельцо Повольского стана, владение малолетнего помещика Дмитрия Андре-  
евича Рогожина, межевал 5 августа 1770 г. Гулевич. Селение 3 д 478 с, пашня 51 д 238 с, сенной покос 3 д 1260 с, лес 6 д 2370 с, лес по болоту 40 д 570 с, кустарник 6 д 2118 с, дороги 1650 с, реч. 1 д 500 с, всего 130 д 1974 с, душ 22. Шифр К-62с. [А-5]
414. **Кузнечиково**, пустошь Поламского стана, владение гвардии Конного полка вахмистра Василия Дмитриевича Лобкова, межевал 8 октября 1770 г. Головачев. Лес 31 д 63 с. Шифр К-79с. [В-3,4]
415. **Кузьмодемьянская**, пустошь Дмитровского уезда, Кузьмодемьянского стана, владение Коллегии экономии, ранее пустовая церковная земля церкви Николая Чудотворца, отдается в оброк капитанше Марье Ивановне Телепневой, межевал 9 июля 1770 г. Квашин Самарин. Лес 43 д 901 с, сенной покос 14 д 222 с, дороги 700 с, всего 57 д 1873 с. Шифр К-52с. [З-5]
416. **Кукасово**, пустошь Подгородного стана, владение конной гвардии ротмистра Ивана Григорьевича Наумова, межевал 28 мая 1768 г. Гулевич. Лес 17 д 786 с, сенной покос 11 д 1121 с, дороги 1650 с, реч. 1251 с, всего 30 д 1008 с. Шифр К-11с. [Ж-7]
417. **Кулаково**, пустошь Подгородного стана, владение капитана Дмитрия Ивановича Пустобоярова и кадета Ивана Федоровича Алфимова, межевал 24 октября 1766 г. Гулевич. Пашня 14 д 1282 с, лес 35 д 2270 с, сенной покос 11 д 916 с, перспективная дорога 9 д 2076 с, бол. дорога 7 д 750 с, дороги 720 с, реч. 136 с, всего 79 д 944 с. Шифр К-6с. [Д-7]
- 417А. **Кулига**, луг Дмитровского уезда, Лутосенского стана, владение гвардии капитанши Анны Сергеевны Аргамаковой, седьмая часть подпоручика Дмитрия Макаровича Ергольского, межевал 24 мая 1770 г. Байер. Сенной покос 1 д 1280,5 с, реч. 1598 с, всего 2 д 478,5 с. Шифр К-90с. [Д-10]
418. **Куликуша**, пустошь Подгородного стана, владение полковника Дмитрия Федоровича и вдов Авдотьи Никифоровны и Афросиньи Федоровны Алфимовых, межевал 2 сентября 1769 г. Хлопов. Пашня 1 д 1200 с, лес 11 д 200 с, сенной покос 2 д 1000 с, дороги 660 с, реч. 225 с, всего 15 д 885 с. Шифр К-55с. [Д-5]
419. **Кунино**, пустошь Подгородного стана, владение Коллегии экономии, ранее Кириллова Белозерского монастыря, межевал 26 октября 1767 г. Гулевич. Лес 155 д 2317 с, сенной покос 11 д, дороги и реч. 34 д 1200 с, всего 201 д 1117 с. Шифр К-37с. [З-8]
420. **Курбаково**, пустошь Дмитровского уезда, Лутосенского стана, владение артиллерии штык



юнкера Алексея Алексеевича Хлопова, поручицы, вдовы Федосьи Семеновны Хлоповой да маэорши Татьяны Александровны Быковой, межевал 6 сентября 1770 г. Байер. Лес 77 д 835 с, сенной покос 7 д 2360 с, дороги 615 с, болот 4 д 1600 с, реч. 220 с, всего 89 д 1736 с. Шифр К-34с. [З-8,9]

421. **Курганиха**, пустошь Подгородного стана, владение Коллегии экономии, ранее Иверского монастыря и Клинского яма, межевал 7 сентября 1780 г. Лавров. Пашня 18 д 2280 с, сенной покос 1050 с, реч. 120 с, всего 19 д 1150 с. Шифр К-3с. [Е-9]

422. **Кутузово**, пустошь Повольского стана, владение вдовы Анны Никитичны Ермолаевой и капитана Михаила Андреевича Рахманова, межевал 7 июля 1768 г. Окулов. Сенной покос 13 д 871 с, лес 146 д 2183 с, реч. 100 с, всего 160 д 754 с. Шифр К-30с. [Г-9]

423. **Лавренево**, пустошь Повольского стана, владение Коллегии экономии, ранее Колоцкого монастыря, межевал 14 августа 1770 г. Хлопов. Лес 65 д 2016 с, сенной покос 2 д 1215 с, дороги 807 с, всего 68 д 1638 с. Шифр Л-26с. [Г-10]

424. **Лавриха**, пустошь Дмитровского уезда, Берендеева стана, владение генерала майора Василия Алексеевича и брата его родного, лейб гвардии Конного полка ротмистра Филиппа Алексеевича Каров, межевал 11 сентября 1770 г. Квашнин Самарин. Лес и сенной покос 19 д 1932 с. Шифр Л-12с. [Ж-6]

425. **Лавриха**, пустошь Дмитровского уезда, Берендеева стана, владение вдовы, маэорши Анны Васильевны Татищевой, межевал 5 июня 1770 г. Квашнин Самарин. Лес 38 д 461 с. Шифр Л-13с. [Ж-6]

426. **Лаврова**, часть деревни Клинского уезда, владение Коллегии экономии, межевал 19 июля 1768 г. Старков. Пашня 58 д 1124 с, сенной покос 1 д 1234 с, лес 7 д 2100 с, дороги 1800 с, реч. 245 с, всего 68 д 1703 с. Шифр Л-2с. [Е-7]

427. **Лазаревской**, погост Дмитровского уезда, Лутосенского стана, межевал 11 июня 1769 г. Байер. Пашня 40 д 2101 с, лес 24 д 1338 с, сенной покос 17 д 1856 с, селение 1 д 1330 с, кладбище 677 с, дороги 1 д 1050 с, реч. 500 с, болот 2100 с, всего 87 д 1352 с. Шифр Л-16с. [Ж-10]

427А. Луг, что на реке Лутосне Лазаревского погоста, межевал 13 июня 1769 г. Байер. Сенной покос 1 д 1233,5 с, реч. 1080 с, всего 1 д 2313,5 с. Шифр Л-15с. [Е-10]

427Б. Лужок на реке Лутосне Лазаревского погоста, межевал 14 июня 1769 г. Байер. Сенной покос 1 д 1542, реч. 1500,5 с, всего 2 д 642,5 с. Шифр Л-20с. (объед. с № 427а)

428. **Лаптево**, церковная пустошь Клинского уезда, владение церкви Успения Боголеповой пус-

тыни, межевал 4 августа 1770 г. Гулевич. Селение 1200 с, пашня 3 д 90 с, лес 53 д 1190 с, сенной покос 15 д 750 с, кладбище 729 с, дороги 1 д 660 с, реч. 2 д 1710 с, озерко 800 с, всего 76 д 2329 с. Шифр Л-42с. [В-4]

429. **Ларкино**, пустошь Повольского стана, владение подпоручика Андрея Федоровича Маркова, межевал 5 октября 1769 г. Окулов. Лес 29 д 1579 с, сенной покос 24 д 216 с, моховое болото 11 д 2112 с, всего 65 д 1507 с. Шифр Л-25с. [Б-9]

430. **Лачужница**, пустошь Подгородного стана, владение гвардии Семеновского полка капитана Николая Алексеевича Дмитриева Мамонова жены Марьи Ивановны, межевал 9 ноября 1766 г. Гулевич. Лес 17 д 366 с, сенной покос 3 д 1374 с, дороги 780 с, реч. 1800 с, болот 1 д 1350 с, всего 23 д 870 с. Шифр Л-3с. [Д-7]

431. **Левково**, пустошь Поламского стана, владение майора Ивана Никифоровича Нежданова жены Александры Ивановны и капитана Владимира Ивановича Давыдова, межевал 13 сентября 1770 г. Вешняков. Лес 18 д 1016 с, болот 8 д 973 с, всего 26 д 1989 с. Шифр Л-41с. [Г-3]

431А. **Левонино**, пустошь Дмитровского уезда, Берендеева стана, владение вдовы, ассесорши Татьяны Давыдовны Дудоровой, да сына ее, оставшего поручика Федора Алексеевича Коробейникова, межевал 29 мая 1770 г. Владыкин. Лес 9 д 501 с, сенной покос 1200 с, всего 9 д 1701 с. Шифр Л-11с. [З-6]

432. **Ледницы**, пустошь Дмитровского уезда, Лутосенского стана, владение статского советника Евграфа Васильевича Татищева и надворного советника Ивана Петровича Казаринова, межевал 23 августа 1770 г. Байер. Лес 80 д 1702 с, дороги 1410 с, реч. 100 с, всего 81 д 812 с. Шифр Л-10с. [З-9]

433. **Лелино**, пустошь Подгородного стана, общее владение поручика Алексея Ивановича Хлопова и майора Родиона Алексеевича Быкова жены Татьяны Александровны, межевал 9 октября 1768 г. Гулевич. Пашня 10 д 690 с, лес 21 д 1119 с, сенной покос 3 д 1800 с, реч. 750 с, всего 35 д 1959 с. Шифр Л-14с. [Д-5]

434. **Лелявино**, пустошь Рузского уезда, Сестринского стана, владение вдовы, коллежской советницы, княгини Маремьяны Дмитриевны Щетининой, маэорши Александры Ивановны Неждановой, артиллерии капитана Николая Ивановича Арцыбашева, поручика Александра Андреевича Толбузина, межевал 20 сентября 1770 г. Языков. Пашня 157 д 600 с, лесная мелкая поросль 49 д 220 с, сенной покос 53 д 848 с, лес 137 д 22 с, до-



роги, реч., болота 34 д 1602 с, всего 431 д 892 с. Шифр Л-39с. [Е-1,Ж-1]

435. **Леонкова**, деревня Повольского стана, владение Коллегии экономии, ранее дому Тверского архиерея, межевал 18 июня 1770 г. Окулов. Пашня 179 д 519 с, лес 123 д 2353 с, сенной покос 25 д 1746 с, селение 8 д 1733 с, дороги 1850 с, реч. 10 д 376 с, всего 348 д 1377 с, душ в Леонове 34, в деревне Станки 20. Шифр Л-29с. [А-7]

436. **Лепешкино**, пустошь Повольского стана, общее владение полковницы, вдовы Ксении Степановны Масленниковой, малолетнего помещика Петра Степановича Загряцкого, мазорши Аграфены Ивановны Дурасовой, лекарши Авдотьи Петровны Графовой и помещицы, девицы Елизаветы Михайловны Бычковой, межевал 14 мая 1770 г. Хлопов. Лес 15 д 1666 с, сенной покос 3 д 2092 с, дороги 464 с, всего 19 д 1822 с. Шифр Л-28с. [А-10]

437. **Липенки**, пустошь Подгородного стана, владение генерала поручика Ивана Михайловича Орлова, межевал 22 мая 1769 г. Гулевич. Лес 150 д 810 с, сенной покос 1 д 300 с, реч. 1150 с, дороги 1 д 1590 с, всего 153 д 1450 с. Шифр Л-6с. [Е-6]

438. **Лисина**, деревня Дмитровского уезда, Лутосенского стана, владение капитана Льва Дмитриевича Шишкова, межевал 13 июля 1770 г. Апочинин. Пашня 34 д 1890 с, лес 17 д 2172 с, сенной покос 9 д 2050 с, селение 1 д 960 с, дороги 1890 с, реч. 2140 с, всего 65 д 1502 с, душ 12. Шифр Л-32с. [З-10]

439. **Литвиново**, пустошь Дмитровского уезда, Кузьмодемьянского стана, владение Санкт-Петербургского пехотного полка полковника, князя Сергея Александровича Меншикова, безумного князя, лейб-гвардии поручика Ивана Васильевича Голицына да вдовы, прапорщицы, княгини Марьи Алексеевны Голицыной, межевал 8 июля 1770 г. Квашнин Самарин. Лес 148 д 2319 с, сенной покос 11 д 1900 с, дороги 1 д, реч. 300 с, всего 161 д 2119 с. Шифр Л-21с. [З-5]

440. **Ловцова**, деревня Подгородного стана, владение статского советника Петра Ивановича Безобразова и капитана Дмитрия Ивановича Пустобоярова, межевал 8 июля 1769 г. Гулевич. Пашня 47 д 2060 с, сенной покос 13 д 390 с, селение 4 д 1390 с, дороги 310 с, реч. 1020 с, всего 66 д 370 с, душ 18. Шифр Л-7с. [Д-6]

441. **Логиново**, сельцо Дмитровского уезда, Берендеева стана, владение прапорщика Николая Васильевича Плохова, межевал 12 августа 1770 г. Квашнин Самарин. Пашня 282 д 2268 с, сенной покос 57 д 481 с, лес 104 д 547 с, селение 13 д 62 с,

дороги 2 д 2100 с, реч. 5 д 1200 с, болот 2 д 480 с, всего 467 д 2308 с, душ в сельце 56, в деревне Баранцове 10. Шифр Л-36с. [И-7]

442. **Ломаново**, пустошь Дмитровского уезда, Каменского стана, владение секунд-майора Николая Александровича Орлова, межевал 10 июля 1770 г. Апочинин. Пашня 8 д 1200 с, лес 14 д 915 с, сенной покос 3 д 300 с, дороги и реч. 910 с, всего 26 д 1825 с. Шифр Л-34с. [К-10]

443. **Ломово**, пустошь Поламского стана, владение капитана Володимира Семеновича Давыдова, межевал 17 сентября 1770 г. Бирюлев. Лес 84 д 1834 с, болот и реч. 13 д 1100 с, всего 98 д 534 с. Шифр Л-40с. [Г-1]

444. **Луг**, пустошь Повольского стана, владение Коллегии экономии, ранее Колоцкого монастыря и коллежского секретаря Ивана Ивановича Тугаринова, межевал 11 сентября 1770 г. Хлопов. Сенной покос и лес 42 д 533 с, реч. 1360 с, болот 14 д 806 с, всего 57 д 299 с. Шифр л-19с. [Д-10]

445. **Лугеновое Селище**, пустошь Повольского стана, владение прапорщика Алексея Петровича Благова, межевал 20 августа 1768 г. Окулов. Лес 27 д 132 с, сенной покос 17 д 122 с, реч. 1 д 2120 с, дороги 1050 с, всего 46 д 1084 с. Шифр Л-4с. [Д-9,10]

446. **Луготино**, пустошь Дмитровского уезда, Лутосенского стана, владение гвардии капитана Василия Федоровича Бибикова жены Марьи Сергеевны, межевал 13 августа 1770 г. Байер. Лес 775 д 429 с, сенной покос 34 д 672 с, дороги 2 д 2100 с, реч. и болот 14 д 884 с, всего 826 д 1685 с. Шифр Л-9с. [Д-10]

447. **Лужники**, пустошь Повольского стана, владение прапорщика Алексея Петровича Благова, межевал 8 августа 1768 г. Окулов. Сенной покос 25 д 724 с, лес 158 д 730 с, дороги 1 д 1883 с, реч. 121 с, всего 185 д 1058 с. Шифр Л-5с. [Г-9]

448. **Лужниково, Желтиково тож**, пустошь Повольского стана, владение коллежского советника Михаила Ивановича Рудакова жены Федоры Федоровны и графа Петра Борисовича Шереметева, межевал 8 мая 1770 г. Хлопов. Пашня 3 д 234 с, лес 72 д 1617 с, сенной покос 2352 с, дороги 900 с, реч. 330 с, всего 78 д 303 с. Шифр Л-27с. [А-10]

449. **Лукино**, сельцо Поламского стана, владение надворного советника Петра Семеновича Орлова, межевал 13 августа 1769 г. Гулевич. Пашня 48 д 2059 с, лес 42 д 519 с, сенной покос 10 д 1600 с, селение 3 д 1505 с, дороги 1 д 1350 с, реч. 1650 с, всего 107 д 1033 с, душ 17. Шифр Л-23с. [Д-4]

450. **Лукино**, пустошь Дмитровского уезда, Берендеева стана, владение полковника Николая



Алексеевича Дмитриева Мамонова жены Марьи Ивановны, межевал 2 сентября 1770 г. Квашнин Самарин. Лес и сенной покос 24 д 909 с, дороги 900 с, всего 24 д 1809 с. Шифр Л-17с. [3-7]

451. **Лукьяново**, село Дмитровского уезда, Лутосенского стана, владение надворного советника Александра Степановича Зиновьева, межевал 19 июля 1768 г. Байер. Пашня 423 д 61 с, сенной покос 66 д 1241 с, лес 80 д 1797 с, селение 33 д 1441 с, реч. 44 д 1365 с, дороги 5 д 270 с, кладбище 350 с, селитьба церковно служащих 2 д 265 с, всего 655 д 1990 с, душ в селе 86, в деревнях: Заварова 12, Головина 44, Починки 9. Шифр Л-31к. [Ж-11]

452. **Лусово**, пустошь Повольского стана, владение Коллегии экономии, ранее дому Тверского архиерея и Клинского яма, межевал 7 октября 1770 г. Хлопов (?). Пашня 1 д 1084 с, сенной покос и кустарник 118 д 1333 с, дороги 2120 с, реч. и болот 2 д 540 с, всего 123 д 277 с. Шифр Л-8с. [Д-10]

453. На **Лутосне**, отхожий луг Дмитровского уезда, владение поручика Михаила Михайловича Милюкова, межевал 27 июня 1770 г. Апочинин. Лес 14 д 1584 с, реч. 2138 с, всего 15 д 1322 с. Шифр Л-33с. [3-11]

454. **Лучкино**, пустошь Дмитровского уезда, Берендеева стана, владение генерала майора Василия Алексеевича и брата его лейб гвардии Конного полка ротмистра Филиппа Алексеевича Каров, межевал 18 сентября 1770 г. Квашнин Самарин. Пашня 24 д 127 с, сенной покос 10 д 2266 с, дороги 1800 с, всего 34 д 2393 с. Шифр Л-35с. [И-7]

454А. **Лыцново**, пустошь Подгородного стана, отхожая к деревне Пупцовой, общее владение гвардии капитана Петра Иванова сына Топильского да мазорского ранга доктора Егора Афонасьева сына Шиндана жены его Анны Ивановой дочери, межевал 24 сентября 1769 г. Н.Гулевич. Пашня 8 д 1529 с, сенной покос 2100 с, дороги 900 с, реч. 250 с, всего 9 д 2379 с. Шифр Л-22с. [Е-4]

455. **Лютиха**, пустошь Рузского уезда, Локнашского стана, владение коллежского асессора Николая Васильевича Зубова, межевал 25 сентября 1769 г. Старков. Пашня 8 д 1600 с, сенной покос 26 д 1375 с, лес 53 д 1613 с, реч. 2 д 150 с, всего 90 д 2338 с. Шифр Л-38с. [3-2]

456. **Ляды**, деревня Повольского стана, владение капитана командора Ивана Митрофановича и вдовы Ирины Михайловны Спиридовых, помещицы Марьи Матвеевны Изъединовой, межевал 3 сентября 1770 г. Хлопов. Пашня 166 д 1401 с, лес 33 д 589 с, сенной покос 20 д 2068 с, селение 1 д 716 с, дороги 2 д, реч. 5 д 390 с, всего 229 д 364 с, душ 23. Шифр Л-18с. [Г-11]

457. **Ляпино**, пустошь Подгородного стана, владение города Клина церкви Воскресения, межевал 7 июля 1766 г. Нармоцкой. Пашня 2 д 800 с, лес 1 д 1553 с, сенной покос 15 д 355 с, дороги 750 с, всего 19 д 1058 с. Шифр Л-1с. [Е-7,8]

458. **Майданово**, село Подгородного стана, владение гвардии майора Петра Петровича Нарышкина, межевал 14 августа 1766 г. Нармоцкой. Пашня 403 д 80 с, сенной покос 124 д 2184 с, лес 520 д 1102 с, селение 13 д 1546 с, церковь и кладбище 816 с, селение церковнослужащих 101 с, бол. дорога 35 д 2310 с, дороги 10 д 1581 с, реч. 25 д 1355 с, болот 109 д 806 с, всего 1281 д 166 с. Шифр М-1к. [Е-8]

459. **Макарово**, пустошь Повольского стана, владение премьер майора Марка Марковича Лосева, межевал 21 июля 1769 г. Окулов. Пашня 17 д 2196 с, лес 15 д 100 с, дороги 1350 с, всего 33 д 1246 с. Шифр М-42с. [Б-8]

460. **Максимково**, пустошь Повольского стана, владение коллежского асессора Григория Алексеевича Соколова и кречетника Ивана Федоровича Микулина, межевал 31 августа 1769 г. Окулов. Пашня 11 д 1980 с, лес 18 д 895 с, сенной покос 2 д 240 с, реч. 414 с, всего 32 д 1129 с. Шифр М-43с. [А-7]

461. **Максимовская**, пустошь Повольского стана, владение штык юнкера Алексея Евдокимовича Матова, межевал 29 июня 1770 г. Хлопов. Лес 46 д 1244 с, сенной покос 3 д 1845 с, дороги 750 с, реч. 75 с, всего 50 д 1514 с. Шифр М-41с. [А-10]

462. **Макшеево**, пол пустоши Подгородного стана, после умершего дьяка Андрея Покрышкина конфискована, сдается в оброк Клинской канцелярией, межевал 2 октября 1768 г. Гулевич. Пашня 5 д 1943 с, лес 41 д 687 с, дороги 1865 с, всего 47 д 2095 с. Шифр М-24с. [Д-6]

463. **Макшеево**, сельцо Подгородного стана, владение купца Захара Михайловича Шубина, содержателя серного и купоросного заводов, межевал 13 октября 1768 г. Гулевич. Пашня 50 д 1329 с, лес 128 д 51 с, сенной покос 5 д 240 с, селение 4 д 1116 с, дороги 1 д 430 с, реч. 5 д 2149 с, всего 195 д 515 с, душ 16 и приписанных к заводу 20. Шифр М-23с. [Д-6]

464. —

465. **Малацьино**, государева оброчная пустошь Подгородного стана, межевал 15 мая 1769 г. Гулевич. Лес 28 д 695 с, реч. 517 с, всего 28 д 1212 с. Шифр М-17с. [Ж-6]

466. **Малахов Починок**, пустошь Повольского стана, общее владение Коллегии экономии, ранее Архангельского собора Москвы и Тверского яма



- ямщиков, межевал 26 октября 1769 г. Хлопов. Лес 19 д 1867 с, сенной покос 15 д 56 с, дороги 1350 с, всего 35 д 873 с. Шифр М-39с. [Б-10]
467. **Малахово**, пустошь Подгородного стана, владение гвардии Конного полка ротмистра Ивана Григорьевича Наумова, межевал 2 ноября 1767 г. Гулевич. Лес 26 д 1075 с, сенной покос 2 д 1800 с, дороги и реч. 2020 с, всего 30 д 95 с. Шифр М-13с. [Ж-8]
468. **Малахово**, пустошь Повольского стана, владение секунд манора Гаврилы Ивановича Поливанова жены Ольги Семеновны, межевал 15 сентября 1770 г. Хлопов. Лес 38 д 122 с, сенной покос 8 д 1200 с, дороги 1500 с, реч. 380 с, всего 47 д 802 с. Шифр М-36с. [В-11]
469. **Малинники**, пустошь Подгородного стана, общее владение Коллегии экономии, ранее дому Тверского архиерея, и Клинского яма, межевал 17 августа 1767 г. Нармоцкой. Лес 179 д 1633 с, сенной покос 84 д 481 с, реч. 875 с, дороги 1 д 2100 с, всего 266 д 289 с. Шифр М-8с. [Д-7]
470. **Малиновской**, луг Дмитровского уезда, Лутосенского стана, владение статского советника и камерцалмейстера Ивана Михайловича, надвornого советника Алексея и артиллерии капитана Василия Михайловичей Марсошниковых, межевал 1 ноября 1770 г. Андроников. Сенной покос и лес 11 д 1245 с, реч. 1500 с, всего 12 д 345 с. Шифр М-53с. [З-11]
471. **Мальцово**, сельцо Подгородного стана, общее владение полковника Сергея Ивановича Байкова, капитана Алексея Васильевича Беклемишева, межевал 2 сентября 1766 г. Нармоцкой. Пашня 204 д 2045 с, лес 649 д 2203 с, сенной покос 180 д 406 с, селение 5 д 35 с, дороги 15 д 2205 с, реч. и болот 54 д 410 с, всего 1110 д 104 с, душ в сельце 2, в деревнях: Золина 25, Опрегова 14. Шифр М-3к. [Е-9]
472. **Мамино**, пустошь Подгородного стана, владение Коллегии экономии и Клинского яма, межевал 18 августа 1769 г. Хлопов. Лес 53 д 1580 с, сенной покос 5 д 1060 с, реч. 360 с, всего 59 д 600 с. Шифр М-27с. [Д-5]
473. **Маитинская**, пустошь Подгородного стана, владение камергера Михаила Семеновича Похвиснева жены Анны Игнатьевны, межевал 9 июля 1769 г. Гулевич. Пашня 7 д 1732 с, сенной покос 18 д 232 с, лес 28 д 452 с, реч. 500 с, всего 54 д 516 с. Шифр М-7с. [Д-7]
474. **Марково**, пустошь Дмитровского уезда, Лутосенского стана, владение вдов, капитанши Авдотьи Ивановны и поручицы Мавры Федоровны Вережковых, межевал 22 октября 1769 г. Апочинни. Пашня 10 д 980 с, лес 194 д 310 с, сенной покос 94 д 1019 с, дороги 828 с, всего 299 д 737 с. Шифр М-28с. [Е-11]
475. **Марково**, пустошь Повольского стана, общее владение лейб гвардии капитана Василия Федоровича Сухова Кобылина, гвардии прапорщика князя Александра Петровича Щербатова, секунд манора Ивана Дмитриевича Бестужева Рюмина жены Натальи Ивановны и прапорщика Ермолая Ивановича Костягина, межевал 29 мая 1770 г. Хлопов. Лес 23 д 1063 с, сенной покос 803 с, всего 23 д 1866 с. Шифр М-40с. [А-10]
476. **Марково**, пустошь Подгородного стана, владение Коллегии экономии, ранее дому Тверского архиерея, межевал 7 августа 1767 г. Гулевич. Пашня 4 д 857 с, лес 14 д 1108 с, сенной покос 1 д 1120 с, дороги 831 с, реч. 155 с, всего 20 д 1671 с. Шифр М-6с. [Ж-7]
477. **Мартынково**, сельцо Поламского стана, владение поручицы Натальи Алексеевны Пашковой, межевал 25 сентября 1770 г. Бирюлев. Пашня 231 д 1044 с, лес 660 д 2008 с, селение 4 д 404 с, дороги 4 д 750 с, реч. 4 д 900 с, всего 905 д 306 с, душ 88. Шифр М-63с. [Д-1]
478. **Мартыново**, пустошь Дмитровского уезда, Ижевского стана, владение флота лейтенантши Анны Михайловны Милославской, межевал 29 июля 1770 г. Лапг. Лес 89 д 176 с, сенной покос 9 д 100 с, болот 2 д 80 с, всего 100 д 356 с. Шифр М-60с. [И-5]
479. **Мартынцово**, пустошь Подгородного стана, владение Коллегии экономии, ранее дому Тверского архиерея, межевал 9 июня 1768 г. Гулевич. Лес 10 д 1481 с, сенной покос 4 д 1431 с, дороги 552 с, реч. 580 с, всего 15 д 1684 с. Шифр М-16с. [Ж-6]
480. **Марухино**, пустошь Повольского стана, владение адмирала Григория Андреевича, капитана командора Ивана Митрофановича, вдовы Ирины Михайловны, девицы Татьяны Васильевны, коллежского ассесора Федора Васильевича Спиридовых, помещицы Марьи Матвеевны Изъединовой и коллежского секретаря Ивана Ивановича Тугаринова, межевал 27 сентября 1770 г. Хлопов. Лес 36 д 292 с, сенной покос 3 д 2204 с, дороги 1350 с, реч. 525 с, всего 40 д 1971 с. Шифр М-37с. [Г-11]
481. **Марфино**, сельцо Подгородного стана, владение вдовы, бригадирши Анны Григорьевны Раевской, в споре с деревней Мамоновой, межевал 24 июля 1767 г. Гулевич. Пашня 87 д 1345 с, лес 226 д 2078 с, сенной покос 28 д 320 с, селение 4 д 400 с, дороги 2 д 300 с, реч. 2 д 1650 с, всего 351 д 1293 с, душ 26. Шифр М-5с. [Ж-7]



482. **Марьино**, пустошь Подгородного стана, владение капитана Якова Федоровича и малолетнего сына его Александра Лавровых, межевал 20 июня 1768 г. Гулевич. Лес 216 д 1173 с, сенной покос 25 д 2270 с, дороги 1 д 1200 с, реч. 1 д 1068 с, всего 245 д 911 с. Шифр М-18с. [Е-6,Ж-6]

483. **Марьино**, пустошь Дмитровского уезда, владение коллежского ассесора Андрея Яковлевича Засецкого, межевал 30 октября 1769 г. Апочинин. Пашня 9 д 1500 с, лес 11 д 271 с, сенной покос 3 д 286 с, дороги 1542 с, всего 24 д 1199 с. Шифр М-30с. [Е-11]

484. **Масликово**, пустошь Дмитровского уезда, Кузьмодемьянского стана, владение коллежского ассесора Ивана Матвеевича Евреинова, межевал 26 мая 1770 г. Ланг. Сенной покос 6 д 600 с, лес 68 д 690 с, реч. 1400 с, всего 75 д 290 с. Шифр М-68с. [Ж-5]

485. **Масюгино**, сельцо Подгородного стана, владение помещицы Натальи Ерофеевны Тулубьевой, межевал 3 ноября 1767 г. Нармоцкой. Пашня 95 д 1451 с, лес 21 д 2000 с, сенной покос 23 д 2200 с, селение 8 д 2030 с, бол. дорога 4 д 1650 с, дороги 3 д 600 с, реч. 4 д 1450 с, всего 162 д 1781 с, душ в сельце 7, в деревне Олесове 11. Шифр М-19с. [Д-6]

486. **Матвеевская**, пустошь Подгородного стана, владение секунд майора Петра Петровича Нарышкина, в споре с деревней Троицкой, межевал 18 октября 1768 г. Гулевич. Лес 18 д 1223 с, сенной покос 1228 с, реч. 190 с, всего 19 д 251 с. Шифр М-54с. [Д-5]

487. **Матренино**, пустошь Подгородного стана, владение секунд майора Петра Петровича Нарышкина, межевал 28 августа 1769 г. Хлопов. Пашня 3 д 1200 с, лес 51 д 105 с, сенной покос 3 д 50 с, дороги 1800 с, реч. 75 с, всего 58 д 813 с. Шифр М-34с. [Г-5]

488. **Матренкино**, пустошь Повольского стана, владение полковника, князя Ивана Петровича Щербатова и помещика, князя Михаила Даниловича Борятинского жены Елены Сергеевны, межевал 30 сентября 1770 г. Хлопов. Лес 139 д 35,5 с, сенной покос 18 д 2124 с, реч. 1350 с, всего 158 д 1109 с. Шифр М-38с. [Г-11]

489. **Машутино**, сельцо Дмитровского уезда, Ижевского стана, владение прапорщиков Николая да Якова Яковлевичей Шиповых, межевал 12 августа 1770 г. Ланг. Пашня 28 д 1200 с, сенной покос 18 д 200 с, лес 95 д 1400 с, селение 2 д 1600 с, реч. 4 д 1250 с, болот 8 д 44 с, всего 157 д 894 с, душ 7. Шифр М-61с. [З-4]

490. **Мезренино**, пустошь Дмитровского уезда, Каменского стана, владение генерала майора

Николая Федоровича Ляпунова, межевал 4 июня 1770 г. Апочинин. Лес и сенной покос 58 д 139 с, сенной покос 3 д 300 с, дороги 1380 с, реч. 360 с, всего 61 д 2179 с. Шифр М-56с. [И-10]

491. **Меленки**, сельцо Дмитровского уезда, Берендеева стана, владение премьер майора Ивана Федоровича Протасьева да капитана Федора Ашанина, межевал 13 мая 1770 г. Каверин. Пашня 32 д 434 с, лесная мелкая поросль 54 д 1966 с, сенной покос 39 д 860 с, селение 6 д 1281 с, дороги 1 д 1275 с, реч. и болот 18 д 242 с, всего 212 д 1258 с, душ 85. Шифр М-58с. [К-8]

492. **Меленки**, сельцо Дмитровского уезда, Лутосенского стана, владение полковника Николая Алексеевича Дмитриева Мамонова жены Марьи Ивановны, межевал 6 июня 1770 г. Байер. Пашня 131 д 1734 с, лес 137 д 424 с, сенной покос 11 д 2140 с, селение 4 д 2334 с, дороги 3 д 1014 с, реч. 3 д 1900 с, пруды 3 д 624 с, всего 296 д 570 с, душ 16. Шифр М-12с. [Ж-9]

493. **Мелечкино**, сельцо Клинского уезда, владение Московской казенной палаты крестьян, межевал 30 июня 1770 г. Шевелев. Пашня 487 д 1024 с, сенной покос 57 д 1870 с, лес 190 д 13 с, селение 25 д 1728 с, дороги 6 д 300 с, реч. 35 д 496 с, всего 802 д 631 с, душ в сельце 74, в деревнях: Садникове 55, Конькове 24, Новиках 24. Шифр М-57к. [К-8]

494. **Мелинки**, сельцо Дмитровского уезда, Лутосенского стана, владение Коллегии экономии, ранее Пафнутьева монастыря, и Клинского яма, межевал 30 июля 1770 г. Апочинин. Пашня 190 д 1830 с, лес 11 д 440 с, сенной покос 20 д 2200 с, селение 8 д 2200 с, дороги 3 д 1590 с, реч. 2 д 1150 с, всего 237 д 2230 с, душ в сельце 61, в деревне Соколове 19. Шифр М-11с. [Е-9]

495. **Меличкино**, сельцо Дмитровского уезда, Раменского стана, владение коллежского ассесора Кузьмы Матвеева жены Анны Григорьевны, межевал 3 августа 1770 г. Квашнин Самарин. Пашня 196 д 924 с, перелог и лесная мелкая поросль 124 д 1932 с, сенной покос 12 д 1940 с, селение 7 д 242 с, дороги 3 д 2250 с, реч. 15 д 1917 с, всего 361 д 1505 с, душ 94. Шифр М-50с. [И-6]

496. **Мельино**, пустошь Повольского стана, владение адмирала Григория Андреевича Спиридова, межевал 12 августа 1770 г. Хлопов. Лес 87 д 2090 с, сенной покос 2 д 1948 с, реч. 85 с, всего 90 д 1723 с. Шифр М-25с. [Г-10]

497. **Мерзлое**, село Дмитровского уезда, Лутосенского стана, владение подполковника Петра Ильича Палибина, межевал 3 июля 1770 г. Апочинин. Пашня 55 д 452 с, сенной покос 4 д 690 с, селе-



ние 2 д 2084 с, реч. 833 с, дороги 1950 с, всего 63 д 1209 с, душ 49. Шифр М-52с. [З-10]

497А. Писцовая церковная земля села Мерзлого, владения церкви Воскресения священно- и церковно служителей, межевал 3 июля 1770 г. Апочинин. Селение 1 д 836 с, пашня 33 д 320 с, церковь и кладбище 488 с, дороги 1050 с, реч. 112 с, всего 35 д 406 с. Шифр П-97с. [З-10]

498. Мешково, пустошь Поламского стана, владение капитана Петра Федоровича Телегина и не-доросля Александра Федоровича Пузырева, в споре с поручицей Анной Сергеевной Шилкиной, межевал 16 сентября 1770 г. Вешняков. Лес 52 д 1346 с, дороги 1308 с, болот 3 д 1000 с, сенной покос 14 д 1078 с, всего 70 д 2334 с. Шифр М-65с. [В-2]

499. Микитино, пустошь Повольского стана, владение премьер маиора Ивана Дмитриевича Рубцова, межевал 3 июля 1770 г. Окулов. Сенной покос 10 д 1216 с, лес 50 д 36 с, болот 2 д 1700 с, всего 63 д 552 с. Шифр М-45с. [Б-6]

500. Минино, пустошь Повольского стана, владение коллежского ассесора Федора и брата его, надворного советника Ивана Васильевичей Спиридовых, межевал 5 июня 1770 г. Окулов. Лес 10 д 2382 с, сенной покос 3 д 2078 с, реч. 188 с, всего 14 д 2198 с. Шифр М-44с. [А-6]

501. Миронцова, деревня Дмитровского уезда, Берендеева стана, владение Коллегии экономии, ранее Воскресенского Новоиерусалимского монастыря, межевал 12 сентября 1770 г. Шевелев. Пашня 132 д 1309 с, сенной покос 18 д, лес 262 д 163 с, дороги 1 д 1500 с, селение 5 д 1000 с, реч. 2 д 1980 с, всего 422 д 1152 с, душ 49. Шифр М-59с. [И-7]

502. Мисюрева, деревня, Подгородного стана, владение Клинского яма ямщиков, межевал 11 июля 1767 г. Гулевич. Пашня 320 д 1346 с, лес 55 д 663 с, сенной покос 59 д 1916 с, селение 14 д 2355 с, бол. дорога 16 д 2144 с, перспективная дорога 13 д 900 с, дороги 4 д 2361 с, реч. 2 д 1661 с, всего 488 д 1470 с, душ 157. Шифр М-4с. [Ж-7]

503. Михайловское, село Подгородного стана, владение подполковника Николая Михайловича Милославского, межевал 4 июня 1768 г. Гулевич. Пашня 253 д 1211 с, лес 502 д 1999 с, сенной покос 155 д 1311 с, селение 12 д 677 с, перспективная дорога 12 д 128 с, бол. дорога 12 д 1200 с, дороги 7 д 1680 с, реч. 4 д 1175 с, всего 960 д 2181 с, душ 105. Шифр М-14с. [Ж-7]

503А. Михалев, луг Дмитровского уезда, Лутосенского стана, владение коллежского ассесора Андрея Ивановича Засецкого, межевал 21 августа 1770 г. Байер. Сенной покос и лес 6 д 621 с, доро-

ги 300 с, реч. 1810 с, всего 7 д 331 с. Шифр М-10с. [Д-10]

504. Михалево, пустошь Повольского стана, владение поручика Степана Даниловича Сигорского да племянника его, сержанта Петра с братьями Сергеем и Василием Ивановичами Сигорскими, межевал 23 июля 1770 г. Окулов. Пашня 16 д 518 с, сенной покос 19 д 905 с, дороги 1109 с, реч. 380 с, всего 36 д 513 с. Шифр М-47с. [А-4]

505. Михалево, сельцо Дмитровского уезда, Лутосенского стана, владение коллежского советника Михаила Ивановича и вдовы, поручицы Мавры Федоровны Веревкиных, межевал 20 октября 1769 г. Апочинин. Пашня 64 д 748 с, лес 82 д 153 с, сенной покос 28 д 2086 с, селение 4 д 800 с, бол. дорога 8 д 1800 с, дороги 644 с, реч. 1 д 2188 с, всего 190 д 1219 с, душ 42. Шифр М-29с. [Е-11]

506. Михеевка, пустошь Подгородного стана, владение коллежского ассесора Ивана Васильевича Языкова, межевал 8 июня 1768 г. Гулевич. Лес 58 д 707 с, сенной покос 8 д 1766 с, дороги 1110 с, реч. 800 с, всего 67 д 1983 с. Шифр М-15с. [Ж-6,7]

507. Михеево, пустошь Поламского стана, владение статского советника Евграфа Васильевича Татищева, межевал 8 августа 1770 г. Окулов. Пашня 5 д 1400 с, лес 31 д 1039 с, сенной покос 3 д 1000 с, дороги 840 с, реч. 988 с, всего 41 д 1467 с. Шифр М-67с. [Б-3]

508. Мишнева, деревня Дмитровского уезда, Лутосенского стана, владение генерала маиора Николая Федоровича Ляпунова, межевал 9 июня 1769 г. Байер. Пашня 217 д 1581 с, лес 128 д 1003 с, сенной покос 26 д 609 с, селение 5 д 2342 с, дороги 2 д 1200 с, пруд 168 с, реч. 8 д 1700 с, болот 2300 с, всего 390 д 1303 с, душ: в Мишневе 60, в деревне Новоселках 21. Шифр М-31с. [Е-10]

509. Мишнево, пустошь Дмитровского уезда, Берендеева стана, владение маиора Родиона Алексеевича Быкова жены Татьяны Александровны, вдовы помещицы Федосьи Семеновны и артиллерии штык юнкера Алексея Алексеевича Хлоповых, межевал 7 сентября 1770 г. Квашинин Самарин. Лес 36 д 117 с, неудобий 1500 с, всего 36 д 1618 с. Шифр М-26с. [З-7]

510. Мишунино, пустошь Поламского стана, владение вдовы, капитанши Анны Ивановны Кречковой, межевал 28 августа 1769 г. Гулевич. Пашня 23 д 1022 с, сенной покос 7 д 123 с, лес 63 д 793 с, дороги 1860 с, реч. 1370 с, всего 95 д 1068 с. Шифр М-33с. [Д-4]

511. Можанха, пустошь Повольского стана, владение камергера Михаила Семеновича Похвистенева жены Анны Игнатьевны, межевал 11 мая 1769 г.



Окулов. Сенной покос 16 д 1808 с, лес 227 д 801 с, дороги 1500 с, всего 244 д 1709 с. Шифр М-35с. [В-7]

512. **Мокренская**, пустошь Повольского стана, владение Коллегии экономии, ранее дому Тверского архиерея, и Клинского яма, межевал 15 мая 1768 г. Окулов. Сенной покос 5 д 500 с, лес 128 д 1437 с, дороги 1098 с, всего 134 д 635 с. Шифр М-21с. [Г-9]

513. **Мокренская**, пустошь Повольского стана, чьего владения неизвестно, межевал 13 сентября 1767 г. Нармоцкой, поверял 20 сентября 1767 г. Окулов. Лес 37 д 2365 с, дороги 528 с, всего 38 д 493 с. Шифр М-20с. [Г-8]

514. **Молчаново**, село Подгородного стана, владение генерала поручика Ивана Михайловича Орлова, межевал 28 августа 1766 г. Шишмарев. Пашня 334 д 1220 с, лес 237 д 254 с, сенной покос 26 д 1200 с, селение 11 д 385 с, кладбище 594 с, бол. дорога 23 д 2280 с, дороги 5 д 2340 с, реч. 16 д 829 с, всего 655 д 1308 с, душ: в селе 13, в деревне Борозде 40, в деревне Белозерках 24. Шифр М-2с. [Ж-8]

515. **Молявино**, пустошь Дмитровского уезда, Берендеева стана, владение Коллегии экономии, ранее Рожественского девичьего монастыря, межевал 24 августа 1770 г. Андроников. Лес 45 д 1155 с, дороги 900 с, всего 45 д 2055 с. Шифр М-51с. [И-8]

516. **Морозова**, деревня Рузского уезда, Локнашского стана, владение Коллегии экономии, ранее Воскресенского Новоерусалимского монастыря, межевал 15 сентября 1769 г. Ланг. Пашня 80 д 1622 с, лес 12 д 1172 с, сенной покос 14 д 1710 с, селение 2 д 600 с, дороги 1395 с, реч. 1177 с, всего 111 д 476 с, душ 25. Шифр М-62с. [Ж-3]

517. **Морозовка**, сельцо Повольского стана, владение капитана командора Ивана Митрофановича, вдовы Ирины, девицы Татьяны Спиридовых и помещицы Марьи Матвеевны Изъединовой, межевал 9 сентября 1770 г. Хлопов. Пашня 17 д 12 с, лес 4 д 125 с, сенной покос 51 д 2012 с, селение 2 д 1462 с, дороги 2160 с, реч. и болот 4 д 652 с, всего 80 д 1623 с, душ 25. Шифр М-22с. [Д-10]

518. **Морозово**, пустошь Дмитровского уезда, Лутосенского стана, владение Коллегии экономии, ранее Николаевского Песнушского монастыря, межевал 13 июля 1770 г. Апочинин. Лес 20 д, сенной покос 3 д 22 с, дороги 600 с, реч. 420 с, всего 23 д 1042 с. Шифр М-55с. [З-10]

519. **Морщирино**, сельцо Клинского уезда, владение капитанши Надежды Васильевны Иевлевой, межевал в 1770 г. Гулевич. Пашня 79 д 1058 с, сенной покос 29 д 147 с, лес 24 д 724 с, селение 5 д 190 с, дороги 1 д, болот 6 д 1187 с, реч. 11 д

392 с, всего 156 д 1298 с, душ 40. Шифр М-46с. [А-5]

520. **Москвитиново**, пустошь Поламского стана, владение титулярного советника Василия Петровича Казаринова, в споре с малолетним помещиком Дмитрием Андреевичем Рогожиным, межевал 25 августа 1772 г. Гулевич. Лес 10 д 546 с, сенной покос 8 д, всего 18 д 546 с. Шифр М-64с. [Г-3]

521. **Мошково**, пустошь Поламского стана, владение Дмитровского погоста что в Кругу, межевал 8 июля 1770 г. Гулевич. Пашня 5 д 980 с, лес 10 д 2394 с, сенной покос 1479 с, дороги 195 с, реч. 387 с, всего 17 д 635 с. Шифр М-48с. [В-4]

522. **Мужева**, деревня Повольского стана, владение полковника, князя Ивана Петровича Щербатова и князя Михаила Даниловича Борятинского жены, княгини Елены Сергеевны, межевал 12 июля 1769 г. Хлопов. Пашня 69 д 1520 с, лес 161 д 2044 с, сенной покос 59 д 1918 с, селение 3 д 841 с, дороги 2079 с, болот 19 д 1737 с, реч. 6 д 1555 с, всего 321 д 2094 с, душ 25. Шифр М-9с. [Д-10]

523. **Мулышкино**, пустошь Поламского стана, владение статского советника Евграфа Васильевича Татищева, межевал 19 августа 1770 г. Окулов. Пашня 5 д 300 с, лес 42 д 689 с, сенной покос 14 д 1162 с, реч. 884 с, всего 62 д 635 с. Шифр М-66с. [Б-3]

524. **Назарьева**, деревня Подгородного стана, владение бонбардира Алексея Григорьевича Тулубьева жены Настасьи Ерофеевны, межевал в августе 1767 г. Нармоцкой. Пашня 51 д 400 с, лес 166 д 1505 с, сенной покос 52 д 1100 с, селение 1 д 2016 с, дороги 1 д 500 с, реч. 4 д 2356 с, всего 278 д 677 с, душ 16. Шифр Н-2с. [Д-7]

525. **Налески**, пустошь Рузского уезда, Локнашского стана, владение вдовы, прапорщицы Прасковьи Степановны Сытиной, межевал 21 сентября 1769 г. Старков. Лес 32 д 1060 с, сенной покос 20 д 160 с, дороги 1500 с, реч. 1 д 900 с, всего 54 д 1220 с. Шифр Н-26с. [Ж-4]

526. **Напалки**, пустошь Дмитровского уезда, Берендеева стана, владение вдовы, княгини Ирины Михайловны Юсуповой, межевал 20 мая 1770 г. Квашнин Самарин. Лес 114 д 433 с, дороги 1800 с, всего 114 д 2233 с. Шифр Н-11с. [Ж-6]

527. **Неберещино**, пустошь Повольского стана, владение капрала Николая Ивановича Аксакова да кавалергарда Василия Автомоновича Норова жены Домны Ивановны да Клинской воеводской канцелярии канцеляриста Ивана Александровича Зубатова жены Аграфены Ивановны, межевал 14 июля 1769 г. Окулов. Пашня 12 д 1400 с, лес 1 д 1300 с, сенной



покос 2 д 900 с, дороги 615 с, реч. 1 д 2000 с, всего 18 д 1415 с. Шифр Н-33с. [А-8]

528. **Негодяева**, деревня Подгородного стана, владение Клинского яма ямщиков, межевал 3 октября 1768 г. Гулевич. Пашня 305 д 1120 с, лес 216 д 1051 с, сенной покос 30 д 1471 с, селение 13 д 174 с, бол. дорога 7 д 1200 с, дороги 3 д 1290 с, реч. 1 д 1800 с, всего 578 д 906 с, душ 62. Шифр Н-12с. [Е-5]

529. **Негодяево**, пустошь Дмитровского уезда, Кузьмодемьянского стана, владение коллежского ассессора Ивана Матвеевича Евреннова, межевал 19 июня 1770 г. Квашнин Самарин. Лес и сенной покос 715 д 2008 с, дороги 2 д 1950 с, реч. 600 с, всего 718 д 2158 с. Шифр Н-15к. [З-5]

530. **Немчиныха**, пустошь Повольского стана, владение коллежского ассессора Григория Алексеича Соколова и кречетника Ивана Федоровича Микулина, межевал 22 августа 1769 г. Окулов. Пашня 1 д 1440 с, сенной покос 4 д 144 с, лес 26 д 1776 с, реч. 325 с, всего 32 д 1285 с. Шифр Н-24с. [А-7]

531. **Нетягово**, пустошь Подгородного стана, владение майора Ивана Мироновича Тыртова да капитана Дмитрия Ивановича Пустобоярова, межевал 18 июля 1769 г. Гулевич. Пашня 3 д 926 с, лес 11 д 2378 с, сенной покос 5 д 2100 с, дороги 720 с, реч. 190 с, всего 21 д 1514 с. Шифр Н-6с. [Д-7]

532. **Нехово**, пустошь Повольского стана, владение малолетнего помещика Дмитрия Андреевича Рогожина, межевал 6 августа 1770 г. Гулевич. Пашня 5 д 730 с, сенной покос 1 д 600 с, лес 48 д 184 с, дороги 1560 с, реч. 450 с, всего 55 д 1124 с. Шифр Н-25с. [А-5]

533. **Нивки**, пустошь Дмитровского уезда, Берендеева стана, владение Коллегии экономии, межевал 5 июля 1770 г. Квашнин Самарин. Лес и сенной покос 319 д 1129 с, дороги 1 д 1620 с, всего 321 д 349 с. Шифр Н-14с. [З-6]

534. **Нижние Луга**, пустошь Повольского стана, владение вдовы Анны Никитичны Ермолаевой и капитана Михаила Андреевича Рахманова, межевал 10 августа 1768 г. Окулов. Лес 16 д 245 с, сенной покос 1 д 1552 с, болот 9 д 1330 с, всего 27 д 727 с. Шифр Н-3с. [Д-9]

535. **Никитина**, деревня Дмитровского уезда, Лутосенского стана, владение полковника Сергея Ивановича Байкова, малолетнего помещика Ивана Алексеича Беклемишева, лейб гвардии капитана поручика Афанасия Ивановича Костюрина, межевал 27 июля 1770 г. Апочинин. Пашня 90 д 508 с, лес и сенной покос 60 д 314 с, сенной покос 5 д 1860 с, селение 4 д 1400 с, дороги 1 д 1290 с, реч. 1670 с, всего 162 д 2242 с, душ 38. Шифр Н-4с. [Е-9]

536. **Никифоровское**, сельцо Подгородного стана, владение прапорщика Петра Васильевича Кривоцова, межевал 8 августа 1766 г. Нармоцкой. Пашня 309 д 87 с, лес 121 д 804 с, лес по болоту 13 д 800 с, сенной покос 129 д 400 с, селение 18 д 400 с, бол. дорога 7 д 1200 с, дороги 4 д 300 с, реч. 5 д 40 с, всего 608 д 131 с, душ: в сельце 13, в деревнях: Борисове 54, Полуханове 32, Ильинской 21. Шифр Н-1с. [Д-7]

537. **Никицкое**, село Дмитровского уезда, Раменского стана, владение вдовы, флота лейтенантши Анны Михайловны Милославской, межевал 10 августа 1770 г. Шевелев. Пашня 142 1931 с, лес 236 д 1080 с, сенной покос 31 д 1950 с, селение 6 д 2279 с, дороги 4 д, реч. 1 д 1668 с, всего 423 д 1708 с, душ 40. Шифр Н-31с. [И-6]

538. **Николаевской что в Тешилове**, погост Повольского стана, во владении церковно служителей, межевал 13 августа 1769 г. Окулов. Пашня 61 д 1251 с, лес 52 д 120 с, сенной покос 14 д 200 с, селение 1 д 964 с, церковь и кладбище 1008 с, реч. 1 д 665 с, дороги 1500 с, всего 131 д 902 с. Шифр Н-23с. [А-7]

539. **Николаевской что на Железовке**, погост Подгородного стана, во владении священно- и церковно служителей, межевал 2 ноября 1767 г. Нармоцкой. Пашня 36 д 430 с, сенной покос 6 д 850 с, селение 2 д 60 с, бол. дорога 3 д 300 с, дороги 816 с, реч. 1550 с, всего 48 д 1606 с. Шифр Н-5с. [Д-6]

540. **Николино**, пустошь Дмитровского уезда, Лутосенского стана, владение Коллегии экономии, межевал 6 сентября 1770 г. Байер. Пашня 17 д 2206 с, лес 16 д 1713 с, сенной покос 1092 с, болот 816 с, всего 35 д 1027 с. Шифр Н-7с. [З-9]

541. **Никольское**, село Дмитровского уезда, Берендеева стана, общее владение майора Родиона Алексеича Быкова Татьяны Александровны, штык юнкера Алексея Алексеича, подпоручика Антипы Антиповича и вдовы Федосьи Семеновны Хлоповых, межевал 25 июня 1770 г. Владыкин. Пашня 588 д 845 с, лес 762 д 944 с, сенной покос 37 д 200 с, селение 24 д 2398 с, бол. дорога 72 д 1200 с, дороги 5 д, реч. и болот 244 д 2343 с, всего 1735 д 730 с, душ в селе 60, в деревнях: Рекине 65, Рекинцове 28, Солнечной Горе 55. Шифр Н-30к. [И-9]

542. **Никольское, Сверчково тож**, село Дмитровского уезда, Берендеева стана, владение лейб гвардии секунд майора Петра Алексеича Татищева, межевал 13 июля 1770 г. Квашнин Самарин. Пашня 655 д 72 с, лес 1080 д 1142 с, сенной покос 50 д 449 с, селение 49 д 543 с, дороги 15 д 150 с, реч. и болот 32 д 409 с, всего 1882 д 365 с, душ: в селе 58, в деревнях: Лазареве 28, Гришутине 53,



Елизарове 65, Куницыне 26, Поповке 28. Шифр Н-10к. [З-6]

543. **Никольское, Бегичево тож**, сельцо Рузского уезда, Локнашского стана, владение вице-адмирала Никиты Гавриловича Лопухина, межевал 15 июля 1769 г. Ланг. Пашня 62 д 1200 с, сенной покос 55 д 2200 с, лес 446 д 13 с, селение 5 д 2182 с, дороги 6 д 60 с, реч. 4 д 200 с, всего 775 д 1055 с, душ 40. Шифр Н-16к. [Е-5]

544. **Никольской**, погост Дмитровского уезда, Лутосенского стана, межевал 27 октября 1768 г. Каверин. Пашня 30 д 1000 с, сенной покос и мелкий лес 12 д 1269 с, селение 1760 с, болот 1 д 360 с, реч. 492 с, дороги 1 д 231 с, всего 46 д 312 с. Шифр Н-28с. [Ж-10]

545. **Никонцово**, пустошь Дмитровского уезда, Берендеева стана, владение лейб-гвардии подпоручика Василия Ивановича Беклемишева, межевал 16 августа 1770 г. Андроников. Пашня 11 д 2255 с, лес 55 д 124 с, сенной покос 1 д 800 с, дороги 300 с, реч. 350 с, всего 68 д 1489 с. Шифр Н-27с. [И-8]

546. **Новая**, деревня Дмитровского уезда, Лутосенского стана, владение генерала майора Ивана Васильевича Данилова, межевал 4 мая 1770 г. Байер. Пашня 18 д 1631 с, лес 107 д 2177 с, сенной покос 15 д 40 с, селение 1 д 161 с, дороги 1 д 150 с, реч. и болот 2 д 1355 с, всего 146 д 714 с, душ 9. Шифр Н-8с. [Е-10]

547 **Новое**, село Повольского стана, владение графа Петра Борисовича Шереметева, межевал 29 сентября 1769 г. Хлопов. Пашня 325 д 786 с, лес 588 д 284 с, лес по болоту 287 д 773 с, сенной покос 88 д 393 с, селение 67 д 590 с, реч. 10 д 1750 с, дороги 8 д 2100 с, бечевник 10 д 2000 с, всего 1386 д 1476 с, душ 304. Шифр Н-22к. [А-9]

547А. Земля церкви Иоанна Богослова села Нового, межевал 17 декабря 1769 г. Хлопов. Пашня 66 д 2279 с, лес 4 д 1834 с, сенной покос 1 д 100 с, дороги 2 д 50 с, реч. 500 с, всего 74 д 2363 с. Шифр К-58с. [А-9]

548. **Новое, Покровское тож**, село Дмитровского уезда, Лутосенского стана, владение полковника Николая Алексеевича Дмитриева Мамонова жены Марьи Ивановны, межевал 19 июня 1770 г. Владыкин. Пашня 284 д 1527 с, сенной покос 88 д 1650 с, лес 281 д 1867 с, селение 7 д 208 с, реч. 22 д 2371 с, дороги 3 д 1950 с, всего 608 д 2373 с, душ 97. Шифр Н-13к. [З-9]

549. **Новое**, сельцо Дмитровского уезда, Ижевского стана, владение вдовы, княгини Натальи Федотовны Шеховской и поручицы Натальи Алексеевны Пашковой, межевал 5 августа 1770 г. Ланг. Пашня 158 д, сенной покос 60 д, лес 745 д 2032 с,

реч. 2 д 200 с, болот 9 д 159 с, селение 20 д 900 с, бол. дорога 14 д, дороги 3 д 2100 с, всего 1013 д 591 с, душ: в сельце 51, в деревнях: Афонасове 10, Климовке 20. Шифр Н-32к. [З-4]

550. **Новое, Алексинно тож**, сельцо Поламского стана, владение надворного советника и клинского дворянства депутата Петра Семеновича Орлова, межевал 24 августа 1770 г. Окулов. Пашня 21 д 386 с, сенной покос 10 д 828 с, лес 55 д 1767 с, селение 3 д 482 с, реч. 2052 с, дороги 1 д 1846 с, всего 93 д 161 с, душ 9. Шифр А-48с. [Б-3]

551. **Новошина**, деревня Повольского стана, владение статского советника Петра Петровича Курбатова, межевал 18 октября 1769 г. Хлопов. Пашня 187 д 916 с, лес 392 д 2369,5 с, сенной покос 28 д 2208 с, селение 5 д 1889 с, дороги 4 д 300 с, реч. и болот 108 д 1550 с, всего 727 д 2028 с, душ 91. Шифр Н-20с. [А-10]

552. **Новоявленское, Новинское, Непецкино тож**, сельцо Повольского стана, владение гвардии секунд-майора Льва Ильича Орлова, межевал 17 сентября 1770 г. Хлопов. Пашня 98 д 1126 с, сенной покос 76 д 2215 с, лес 965 д 1290 с, селение 4 д 504 с, реч. 8 д 1918 с, болот 44 д 2242 с, дороги 4 д 842 с, всего 1203 д 597 с, душ 30. Шифр Н-19к. [Д-11]

553. **Носова**, деревня Дмитровского уезда, Лутосенского стана, владение подполковника Петра Ильича Палибина, межевал 13 июля 1770 г. Апочинин. Пашня 39 д 400 с, лес 86 д 1375 с, сенной покос 18 д 2300 с, селение 2 д 2256 с, дороги 1 д 1110 с, реч. 1500 с, всего 149 д 1741 с, душ 21. Шифр Н-29с. [З-10]

554. **Носово, Жестоки, Воздвиженское тож**, село Поламского стана, владение капитана Василия Дмитриевича Неплюева, межевал 13 сентября 1768 г. Гулевич. Пашня 95 д 1580 с, лес 2614 д 1427 с, сенной покос 89 д 1200 с, селение 4 д 850 с, церковь и кладбище 400 с, реч. 2 д 987 с, болот 30 д 1670 с, дороги 3 д 800 с, всего 2840 д 1714 с, душ 25. Шифр Н-18к. [Д-5]

555. **Носово**, пустошь Поламского стана, владение Коллегии экономии, ранее дому Тверского архиерея, межевал 26 августа 1768 г. Гулевич. Пашня 4 д 2208 с, лес 304 д 543 с, бол. дорога 8 д 300 с, сенной покос 33 д 750 с, дороги 1500 с, реч. 1 д 9 с, всего 352 д 511 с. Шифр Н-17с. [Д-4,Е-4]

555А. **Ношкино, Шивыриха тож**, пустошь Повольского стана, общее владение штык-юнкера Алексея Евдокимова сына Матова, помещицы Ксении Степановой дочери Маслениковой да малолетнего помещика Петра Степанова сына Загряжского, межевал 28 мая 1770 г. Хлопов. Пашня 85 д 2356 с, сенной покос 15 д 1631 с, лес дровяной и



- сенной покос 125 д 522 с, дороги 1 д 1674 с, реч. 178 с, болот 1 д 690 с, всего 230 д 451 с. Шифр Н-21с. [А-10,11]
556. **Нурбожи**, сельцо Дмитровского уезда, Лутосенского стана, владение генерала майора Николая Федоровича Ляпунова, межевал 12 сентября 1769 г. Байер. Пашня 193 д 2347 с, лес 93 д 1497 с, сенной покос 28 д 1246 с, селение 9 д 655 с, дороги 3 д 100 с, реч. 4 д 85 с, болот 1885 с, всего 333 д 615 с, душ: в сельце нет, в деревнях: Попелкове 23, Ананьине 36. Шифр Н-9с. [Ж-10]
557. **Обухово**, пустошь Дмитровского уезда, Каменского стана, владение Коллегии экономии, ранее Троице Сергиевой лавры, межевал 24 октября 1769 г. Апочинин. Пашня 9 д 35 с, лес и сенной покос 51 д 2150 с, дороги 924 с, всего 61 д 709 с. Шифр А-20с. [Ж-11]
558. **Обухово**, село Дмитровского уезда, Берендеева стана, общее владение коллежского советника Петра Ивановича Лопухина, главной артиллерии штык юнкера Алексея Алексеевича Хлопова, майора Родиона Алексеевича Быкова жены Татьяны Александровны и вдовы Федосьи Семеновны Хлоповой, межевал 6 сентября 1770 г. Андроников. Пашня 130 д 1527 с, лес 163 д 480 с, сенной покос 7 д 2015 с, селение 2 д 1800 с, дороги 2 д 690 с, всего 308 д 1912 с, душ 51. Шифр О-12с. [И-8]
- 558А. Церковная земля села Обухова церкви Успения, межевал 27 октября 1770 г. Андроников. Пашня 35 д 981 с, кустарник 3 д 490 с, сенной покос 2 д 1600 с, селение 730 с, кладбище 988 с, дороги 810 с, реч. 300 с, всего 42 д 1099 с. Шифр 3-29с.
559. **Ожогина**, деревня Дмитровского уезда, Берендеева стана, владение лейб гвардии подпоручика Василия Ивановича Беклемишева, межевал 13 августа 1770 г. Андроников. Пашня 59 д 1862 с, лес 19 д 326 с, сенной покос 7 д 1200 с, селение 2 д 20 с, дороги 2100 с, реч. 470 с, всего 89 д 1678 с, душ 25. Шифр О-13с. [Е-2]
560. **Окатыево**, сельцо Подгородного стана, владение гвардии сержанта Николая Яковлевича Щепотьева, межевал 1 мая 1767 г. Гулевич. Пашня 306 д 1854 с, лес 62 д 330 с, сенной покос 50 д 545 с, селение 12 д 116 с, дороги 5 д 660 с, реч. 3 д 2251 с, старое кладбище 210 с, всего 440 д 1166 с, душ 70. Шифр А-7с. [Ж-8]
561. **Олюгино**, пустошь Повольского стана, общее владение гвардии капитана Василия Федоровича Сухова Кобылина, майора Ивана Дмитриевича Бестужева Рюмина жены Натальи Ивановны, прапорщика, князя Александра Петровича Щербатова и прапорщика Ермолая Ивановича Костыгина, межевал 20 октября 1769 г. Хлопов. Лес 15 д 1666 с,
- сенной покос 3 д 180 с, дороги 600 с, всего 19 д 46 с. Шифр О-10с. [А-10]
562. **Опоево**, пустошь Подгородного стана, владение Коллегии экономии, ранее дому Тверского архиепископа, спор с Клинским ямом, межевал 26 июля 1767 г. Нармоцкой. Пашня 3 д 1856 с, лес 32 д 1470 с, сенной покос 4 д 1582 с, реч. 2284 с, всего 41 д 2392 с. Шифр А-14с. [Д-5]
563. **Ореское**, сельцо Дмитровского уезда, Каменского стана, владение секунд майора Никанора Перфильевича Кашинцова, межевал 9 октября 1769 г. Апочинин. Пашня 257 д 2200 с, лес 69 д 322 с, сенной покос 64 д 1549 с, селение 14 д 1200 с, дороги 2 д 420 с, реч. 2 д 170 с, всего 410 д 1061 с, душ в сельце и деревне Зуеве 81. Шифр А-19с. [Ж-11]
564. **Орловка**, пустошь Дмитровского уезда, Каменского стана, владение вдовы, капитанши Федосьи Гавриловны Колтовской, межевал 17 августа 1770 г. Бирюлев. Лес 30 д 1200 с. Шифр О-16с. [К-9]
565. **Оселок**, государева оброчная пустошь Подгородного стана, в ведомстве Клинской воеводской канцелярии, межевал 22 сентября 1766 г. Нармоцкой. Лес 997 д 1799 с, сенной покос 99 д 794 с, дороги 12 д 600 с, реч. 4 д 2050 с, всего 1114 д 443 с. Шифр О-4к. [Д-6,Е-6]
566. **Осинки**, пустошь Поламского стана, владение коллежского советника Василия Ивановича Рыкачева, межевал 6 ноября 1769 г. Языков. Лес 113 д 1723 с, сенной покос 52 д 323 с, дороги 1920 с, всего 166 д 1566 с. Шифр О-18с. [В-2]
567. **Осиновец**, пустошь Подгородного стана, владение капитанов Дмитрия Ивановича Пустобоярова и Ивана Семеновича Васильчикова, межевал 20 августа 1769 г. Гулевич. Пашня 2310 с, лес 63 д 2007 с, сенной покос 12 д 2350 с, реч. 240 с, перспективная дорога 16 д 840 с, дороги 1350 с, пруд 600 с, всего 95 д 97 с. Шифр О-7с. [Д-7]
568. **Осиновское**, сельцо Дмитровского уезда, Лутосенского стана, владение лейб гвардии поручика Александра Семеновича Васильчикова, межевал 23 июня 1770 г. Владыкин. Пашня 53 д 1639 с, лес 131 д 545 с, сенной покос 19 д 400 с, селение 2 д 1812 с, дороги 1 д 1950 с, бол. дорога 4 д 1216 с, реч. 259 с, всего 213 д 621 с, душ 24. Шифр О-14с. [И-9]
569. **Османово**, пустошь Повольского стана, владение подпоручика Андрея Федоровича Маркова, межевал 5 августа 1769 г. Окулов. Пашня 13 д 1112 с, сенной покос 11 д 2043 с, дороги 1150 с, лес 13 д 122 с, всего 38 д 1927 с. Шифр О-11с. [Б-8]
570. **Осоки и Красное Раменье**, пустоши Поламского стана, владение надворного советника



Петра Семеновича Орлова, межевал 26 октября 1769 г. Головачев. Лес 195 д 664 с, сенной покос 5 д 350 с, дороги 1 д 1200 с, болот 9 д 450 с, всего 211 д 264 с. Шифр О-17с. [Г-3]

571. **Осташково**, пустошь Дмитровского уезда, Каменского стана, владение генеральши Ирины Ивановны Спицыной, межевал в июле 1770 г. Бирюлев. Лес 79 д 1348 с, дороги 1050 с, всего 79 д 2398 с. Шифр О-15с. [И-10]

572. **Остренево**, сельцо Клинского уезда, владение прапорщика Александра Карловича Ферсе, межевал 21 августа 1769 г. Языков. Пашня 70 д 1200 с, сенной покос 15 д 1824 с, лес 504 д 889 с, селение 3 д 400 с, дороги 2100 с, реч. 2 д 1716 с, всего 597 д 929 с, душ 22. Шифр А-44с. [Б-2, В-2]

573. **Остров**, пустошь Подгородного стана, владение дворянина Александра Анисимовича Маслова, межевал 21 июня 1768 г. Гулевич. Лес 53 д 1834 с, сенной покос 4 д 1003 с, дороги 1050 с, реч. 1468 с, всего 59 д 555 с. Шифр О-5с. [Е-6, Ж-6]

574. **Остров**, пустошь Подгородного стана, владение статского советника Петра Ивановича Безобразова, майора Ивана Мироновича Тыртова, капитана Дмитрия Ивановича Пустобоярова, недоросля Александра Семеновича Нечаева, в споре с гвардии капралом Николаем Сергеевичем Беловым, межевал 14 июля 1769 г. Гулевич. Шифр О-6с. [Д-6]

575. **Остров**, пустошь Подгородного стана, владение купца Московской первой гильдии и купоросных красочных заводов содержателя Захара Михайловича Шубина, межевал 18 августа 1769 г. Хлопов. Лес 53 д 1572 с, сенной покос 7 д 200 с, реч. 340 с, всего 60 д 2112 с. Шифр О-8с. [Д-5]

576. **Павельцова**, деревня Повольского стана, владение лейб гвардии Конного полка ротмистра Василия Дмитриевича Лобкова, в споре с Коллегией экономии, межевал 1 августа 1770 г. Гулевич. Пашня 65 д 1510 с, лес 36 д 1193 с, сенной покос 1 д 640 с, селение 5 д 2392 с, дороги 1 д 450 с, реч. и болот 19 д 1035 с, всего 130 д 20 с, душ 29. Шифр П-67с. [А-4]

577. **Павельцово**, пустошь Поламского стана, владение вдовы Устины Ивановны Кретовой, межевал 10 мая 1770 г. Бестужев. Пашня 6 д 800 с, лес 62 д 90 с, реч. 1150 с, дороги 1 д 1050 с, всего 70 д 690 с. Шифр П-70с. [Г-5]

578. **Павельцово**, пустошь Подгородного стана, владение Коллегии экономии, ранее дому Тверского архиерея, межевал 16 июня 1768 г. Гулевич. Лес 214 д 2370 с, сенной покос 50 д 1954 с, дороги 3 д реч. 1 д 1140 с, всего 270 д 664 с. Шифр П-28с. [Ж-6]

579. **Павликово**, пустошь Дмитровского уезда, Лутосенского стана, владение Коллегии экономии,

в споре с женою полковника Николая Алексеевича Дмитриева Мамонова Марьей Ивановной, межевал 14 июля 1770 г. Андроников. Лес 21 д 2340 с, дороги 699 с, всего 22 д 639 с. Шифр П-55с. [З-10]

580. **Павловская**, пустошь Клинского уезда, общее владение помещицы Ксении Степановны Масленниковой и майорши Аграфены Ивановны Дураковой, межевал 10 августа 1769 г. Окулов. Пашня 88 д 1625 с, дороги 2 д 600 с, всего 90 д 2225 с. Шифр П-66с. [Б-8]

581. **Палкино**, треть пустоши Дмитровского уезда, Лутосенского стана, владение полковника Николая Алексеевича Дмитриева Мамонова жены Марьи Ивановны, межевал 11 июля 1770 г. Байер. Пашня 9 д 907 с, лес 2 д 2221 с, сенной покос 1600 с, дороги 306 с, реч. 130 с, всего 13 д 364 с. Шифр П-19с. [Ж-9]

582. **Палкино**, две трети пустоши Дмитровского уезда, Лутосенского стана, владение вдовы, полковницы Прасковьи Гавриловны Татищевой, межевал 10 сентября 1778 г. Лавров. Пашня 6 д 549 с, лес 17 д 1966 с, сенной покос 1 д 180 с, лес по болоту 1 д 729 с, дороги 660 с, реч. 251 с, всего 26 д 1935 с. Шифр П-18с. [Ж-9]

583. **Паново**, пустошь Подгородного стана, владение поручика Никифора Анисимовича Маслова, межевал 13 апреля 1769 г. Гулевич. Лес 10 д 807 с, сенной покос 7 д 729 с, реч. 270 с, дороги 330 с, всего 17 д 2136 с. Шифр П-13с. [Д-7]

584. **Панская**, пустошь Подгородного стана, владение вдовствующей княгини Анны Федосеевны Гагариной, межевал 20 октября 1767 г. Гулевич. Лес 98 д 1500 с, сенной покос 2 д 600 с, дороги 1452 с, всего 101 д 1152 с. Шифр П-22с. [Ж-8]

585. **Пантелеево**, пустошь Подгородного стана, владение коллежского ассесора Ивана Афонасьевича Рукина, в споре с полковником Иваном Михайловичем Милославским, межевал 7 августа 1767 г. Гулевич. Лес 15 д 1434 с, сенной покос 1169 с, дороги 366 с, реч. 39 с, всего 16 д 608 с. Шифр П-8с. [Ж-7]

586. **Парфенкова**, деревня Поламского стана, владение Коллегии экономии, ранее Изосимовой пустыни, межевал 10 сентября 1769 г. Гулевич. Пашня 95 д 1855 с, лес 14 д 812 с, сенной покос 7 д 1200 с, селение 7 д 1252 с, реч. 1 д 312 с, бол. дорога 4 д 453 с, дороги 1 д 1545 с, всего 132 д 229 с, душ 29. Шифр П-59с. [Е-4]

587. **Парфенково**, сельцо Рузского уезда, Локнашского стана, владение генерала прокурора, князя Александра Алексеевича Вяземского, межевал 12 октября 1769 г. Ланг. Пашня 180 д 2100 с, сенной покос 71 д 800 с, мелкая лесная поросль 65 д 1200 с,



лес 360 д 1079 с, селение 11 д 1680 с, дороги 3 д 840 с, реч. 2 д 1190 с, болот 11 д 1180 с, всего 707 д 469 с, душ 25. Шифр П-71к. [Ж-4]

588. **Парфеново Большое и Малое**, пустоши Дмитровского уезда, Каменского стана, владение надворного советника Якова Ивановича Юрьева, межевал в ноябре 1770 г. Бирюлев. Лес 222 д 255 с, болот 7 д 1308 с, дороги 1 д 1520 с, всего 231 д 683 с. Шифр П-80с. [И-10]

589. **Пахомово**, пустошь Подгородного стана, межевал 18 октября 1770 г. Вешняков по челобитью капитана Ивана Семеновича Васильчикова для продажи ему за указную цену казенных пустошей. Лес 44 д 481 с, сенной покос 32 д 598 с, дороги 1 д 300 с, реч. 715 с, всего 77 д 2094 с. Шифр П-30с. [Д-6]

590. **Пенкино**, пустошь Повольского стана, владение Клинской воеводской канцелярии, межевал в июне 1768 г. Окулов. Лес 27 д 949 с, сенной покос 2 д 600 с, реч. 545 с, всего 29 д 1594 с. Шифр П-14с. [Г-9]

591. **Пенье**, сельцо Дмитровского уезда, Лутосенского стана, владение майора Ивана Петровича Павухина жены Ирины Яковлевны, межевал 29 мая 1770 г. Байер. Пашня 137 д 148 с, лес 381 д 1954 с, сенной покос 22 д 440 с, селение 13 д 720 с, болот 35 д 1727 с, реч. 1 д 1268 с, дороги 28 д 390 с, всего 619 д 1847 с, душ в сельце 10, в деревнях: Русинове 43, Сафидове 9, Бабкине 10. Шифр П-37с. [Е-10]

592. **Перескоково**, пустошь Подгородного стана, владение Коллегии экономии, ранее Кириллова Белозерского монастыря, межевал 3 мая 1768 г. Гулевич. Лес 75 д 1515 с, сенной покос 25 д 1656 с, дороги 1 д 300 с, реч. 1 д 113 с, всего 103 д 1184 с. Шифр П-46с. [З-8]

593. **Першиха**, пустошь Подгородного стана, владение подполковника Ивана Никифоровича Рукина, межевал 23 июня 1768 г. Гулевич. Лес 21 д 1596 с, сенной покос 1 д 14 с, реч. 555 с, всего 22 д 2165 с. Шифр П-10с. [Е-6]

594. **Першутино**, сельцо Подгородного стана, владение поручика Никифора Анисимовича Маслова, межевал в июле 1766 г. Нармоцкой. Пашня 192 д 4 с, лесная мелкая поросль 20 д 2379 с, сенной покос 74 д 898 с, селение 14 д 824 с, бол. дорога 13 д 690 с, дороги 3 д 1107 с, реч. и болот 10 д 1551 с, всего 328 д 2053 с, душ 29. Шифр П-2с. [Е-7]

594А. **Пестрикова**, деревня Дмитровского уезда, Лутосенского стана, владение полковника Ильи Ивановича Орлова, межевал 15 июля 1770 г. Апочинин. Пашня 33 д 1360 с, лес 84 д 497 с, сенной покос 17 д 336 с, селение 2 д 72 с, дороги 1740 с, реч. 2 д 1100 с, всего 140 д 305 с, душ 13. Шифр П-75с. [З-10]

595. **Петровская**, пустошь Повольского стана, владение капрала Николая Ивановича Аксакова,

кавалергарда Василия Артамоновича Норова жены Домны Ивановны и Клинской воеводской канцелярии канцеляриста Ивана Александровича Зубатова жены Аграфены Ивановны, межевал 24 сентября 1769 г. Хлопов. Лес 14 д 1653 с, сенной покос 2 д 600 с, дороги 300 с, реч. 100 с, всего 17 д 253 с. Шифр П-65с. [Б-9]

596. **Петровское**, село Поламского стана, владение Коллегии экономии, ранее Чудова монастыря, межевал 23 августа 1767 г. Гулевич. Пашня 432 д 1906 с, лес 3044 д 975 с, сенной покос 167 д 2115 с, селение 20 д 675 с, церковь и кладбище 351 с, реч. 21 д 139 с, бол. дорога 17 д 1710 с, дороги 46 д 1200 с, всего 3750 д 1871 с, душ в селе нет, в деревнях: Теренине 20, Сметанине 24, Борихине 20, Павелкове 60. Шифр П-48к. [Е-5]

597. **Петровское**, сельцо Рузского уезда, было в Сестринском стане, а ныне в натуре обмежевано в Локнашском стане, общее владение лейб гвардии секунд майора, князя Александра Алексеевича Шеховского, капитана Петра Федоровича Телегина, поручика Александра Андреевича Толбузина, секретаря Ивана Фроловича Фролова, межевал 19 сентября 1769 г. Ланг. Пашня 199 д 559 с, сенной покос 64 д 1206 с, селение 6 д 2320 с, дороги 1 д 1200 с, реч. 1 д 1400 с, всего 273 д 1879 с, душ 83. Шифр П-86с. [Е-1,2]

598. **Печкина**, деревня Подгородного стана, владение полковника Дмитрия Федоровича Алфимова, межевал 28 октября 1767 г. Нармоцкой. Пашня 30 д 1672 с, сенной покос 4 д 1400 с, лес 5 д 600 с, реч. 870 с, дороги 500 с, селение 2 д 60 с, всего 43 д 302 с, душ 15. Шифр П-11с. [Д-6]

599. **Пешково**, пустошь Дмитровского уезда, Лутосенского стана, владение манорши Матрены Андреевны Шуваловой, межевал 12 июня 1770 г. Апочинин. Лес 28 д 967 с, дороги 480 с, реч. 680 с, всего 28 д 2127 с. Шифр П-78с. [И-10]

600. **Пирашково**, пустошь Подгородного стана, владение Коллегии экономии, ранее дому Тверского архиерея, межевал 30 мая 1769 г. Гулевич. Лес 58 д 1295 с, сенной покос 17 д 1686 с, дороги 1500 с, реч. 370 с, всего 77 д 46 с. Шифр П-40с. [Ж-5]

601. **Пичугино, Аленкино тож**, пустошь Повольского стана, общее владение вдовы Анны Ермолаевой и капитана Михаила Андреевича Рахманова, межевал 8 июля 1768 г. Окулов. Сенной покос 21 д 1666 с, лес 268 д 1121 с, дороги 1 д 270 с, реч. 1044 с, всего 291 д 1701 с. Шифр П-15с. [Г-9]

602. **Плаксино**, пустошь Повольского стана, владение Коллегии экономии, ранее Медведевой пустыни, межевал 3 июня 1770 г. Хлопов. Пашня



43 д 1815 с, лес 155 д 118 с, сенной покос 123 д 1412 с, дороги 2 д 543 с, болот 23 д 1417 с, реч. 5 д 361 с, всего 353 д 870 с. Шифр П-62с. [Д-12]

603. **Плакшино**, пустошь Клинского уезда, владение коллежской ассесорши Катерины Ивановны Ферс, межевал в августе 1770 г. Гулевич. Сенной покос 2 д 880 с, лес 74 д 320 с, всего 76 д 1200 с. Шифр П-93с. [В-3]

604. **Плакшино**, пустошь Поламского стана, владение порутчика Саввы Гавриловича Вадовского жены Елены Петровны, межевал 26 августа 1770 г. Окулов. Пашня 3 д 96 с, сенной покос 8 д 660 с, лес 70 д 2022 с, болот 1 д 2385 с, дороги 1050 с, реч. 686 с, всего 84 д 2099 с. Шифр П-94с. [Б-3]

604А. **Плешково**, пустошь Подгородного стана, владение гвардии майора Петра Петровича Нарышкина. Сенной покос 5 д 706 с, лес 10 д 160 с, всего 15 д 866 с. Шифр П-4с (план утрачен). [Д-8]

605. **Плоское**, сельцо Повольского стана, владение вдовы Ксении Степановны Масленниковой и помещика Петра Степановича Загряцкого, межевал 11 мая 1770 г. Хлопов. Пашня 154 д 1642 с, сенной покос 8 д 817 с, лес 176 д 1908 с, селение 9 д 2029 с, бечевник 5 д 1500 с, реч. 28 д 1205 с, дороги 3 д 1200 с, душ 86. Шифр П-64с. [А-10]

606. **Плоскуново**, сельцо Дмитровского уезда, Раменского стана, общее владение лейб гвардии порутчика Петра Яковлевича Микулина да порутчиков Алексея и Петра Михайловичей Юрьевых, межевал 24 июля 1770 г. Квашнин Самарин. Пашня 124 д 1330 с, перелог и лесная мелкая поросль 64 д 911 с, сенной покос 20 д 1499 с, селение 11 д 2350 с, дороги 2 д 1200 с, реч. и болот 12 д 984 с, всего 236 д 1074 с, душ 81. Шифр П-57с. [И-6]

607. **Плотуково**, пустошь Подгородного стана, владение отставного капитана Дмитрия Ивановича Пустобоярова, межевал 4 августа 1766 г. Нармоцкой. Лес 10 д 175 с, сенной покос 10 д 1595 с, дороги 1344 с, всего 21 д 714 с. Шифр П-6с. [Е-6,7]

608. **Плюсковская**, деревня Клинского уезда, владение порутчицы Надежды Петровны Зубковой, межевал 27 августа 1768 г. Окулов. Пашня 67 д 1830 с, сенной покос 27 д 1460 с, лес и сенной покос 144 д 2151 с, селение 2 д 2142 с, дороги 1 д 1350 с, реч. 1126 с, всего 245 д 459 с, душ 63. Шифр П-99с. [Д-9]

609. **Погари**, пустошь Дмитровского уезда, Лутосенского стана, общее владение коллежского советника Алексея Петровича и вдов, капитанши Авдотьи Ивановны и порутчицы Мавры Федоровны Веревкиных, межевал 23 октября 1769 г. Апочинин. Лес 26 д 548 с, сенной покос 13 д 206 с, дороги 1026 с, всего 39 д 1780 с. Шифр П-51с. [Е-11]

610. **Погорелки**, сельцо Дмитровского уезда, Лутосенского стана, владение секунд майора Ивана Васильевича Данилова, межевал 28 октября 1769 г. Апочинин. Пашня 19 д 1111 с, сенной покос 10 д 900 с, селение 1728 с, дороги 870 с, пруд и овраг 1 д 206 с, всего 32 д 15 с, в селении душ мужского пола не имеется. Шифр П-54с. [Е-10]

611. **Погорельцово**, пустошь Подгородного стана, владение Коллегии экономии, ранее дому Тверского архиерея, межевал 29 мая 1768 г. Гулевич. Лес 108 д 2373 с, сенной покос 9 д 1425 с, дороги 1650 с, реч. 1290 с, всего 119 д 1938 с. Шифр П-27с. [Ж-7]

612. **Погори**, пустошь Подгородного стана, владение Коллегии экономии, ранее Чудова монастыря, межевал 23 июня 1767 г. Гулевич. Лес 471 д 2287 с, сенной покос 20 д 1165 с, бол. дорога 16 д 690 с, дороги 3 д 1650 с, реч. 1472 с, всего 513 д 64 с. Шифр П-25с. [Ж-8,3-8]

613. **Погост Петровской**, пустошь Поламского стана, владение Клинского яма ямщиков, в споре с селом Петровским Коллегии экономии, межевал 30 сентября 1767 г. Гулевич. Пашня 2 д 2334 с, лес 27 д 1426 с, сенной покос 9 д 2072 с, дороги 1974 с, реч. 606 с, всего 41 д 1212 с. Шифр П-49с. [Е-5]

614. **Погост Покровской**, государева пустошь Подгородного стана, отдается в оброк Клинской воеводской канцелярии, межевал 10 июля 1767 г. Гулевич. Лес 19 д 1143 с, сенной покос 13 д 1661 с, дороги 2388 с, реч. 562 с, всего 67 д 12 с. Шифр П-24с. [Ж-8]

615. **Подары**, пустошь Поламского стана, общее владение прапорщика Сергея Григорьевича Давыдова жены Елены Петровны да порутчика Петра Александровича Толбузина, межевал 29 сентября 1770 г. Вишняков, утв. 5 января 1773 г. Квашнин Самарин. Лес 69 д 445 с, дороги 2 д 1500 с, всего 71 д 1945 с. Шифр П-87с. [Д-2,3]

616. **Подберезье**, сельцо Повольского стана, владение Виктора Яковлевича и Ивана Ивановича Назимовых, межевал 9 августа 1768 г. Окулов. Пашня 150 д 2346 с, лес 334 д 530 с, лес по болоту 35 д 306 с, сенной покос 83 д 1820 с, селение 3 д 1979 с, дороги 3 д 1332 с, реч. 4 д 269 с, всего 570 д 1382 с, душ в сельце 2, в деревне Семхине 22. Шифр П-7с. [Д-9]

616А. **Подвязная Кулига**, пустошь Повольского стана, владение секунд майора Ивана Ильича и капитана Виктора Яковлевича Назимовых, межевал 2 октября 1770 г. Хлопов. Сенной покос 6 д 1456,5 с, реч. 2050 с, всего 7 д 1106,5 с. Шифр П-17с. (объединено с № 235)

617. **Поддубки**, пустошь Поламского стана, владение статского советника Евграфа Василь-



евича Татищева и надворного советника Петра Семеновича Орлова, межевал 5 ноября 1769 г. Языков. Лес 65 д 1227 с, сенной покос 30 д 240 с, дороги 1218 с, всего 96 д 285 с. Шифр П-90с. [В-2]

618. **Поджигородово**, село Дмитровского уезда, Раменского стана, владение поручиков Алексея и Петра Михайловичей Юрьевых, межевал 10 июня 1770 г. Ланг. Пашня 221 д 1200 с, сенной покос 175 д 1400 с, лес 294 д 2320 с, мелкая лесная поросль 15 д 802 с, селение 16 д 800 с, дороги 6 д 1800 с, реч. 12 д 810 с, болот 8 д 804 с, всего 751 д 336 с, душ 73. Шифр П-73к. [И-5]

619. **Подлипки**, пустошь Подгородного стана, владение Коллегии экономии, ранее дому Тверского архиерея, межевал 2 июня 1768 г. Гулевич. Лес 92 д 1266 с, сенной покос 3 д 2209 с, перспективная дорога 2 д 2100 с, дороги 2 д 1602 с, реч. 1902 с, всего 102 д 1879 с. Шифр П-26с. [Ж-7]

620. **Подлипки Большие и Малые**, пустоши Рузского уезда, Локнашского стана, владение Коллегии экономии, поверенный генерала Жукова утверждает, что эта земля в Дмитровском уезде, межевал 15 сентября 1769 г. Старков. Лес 129 д 212 с, сенной покос 41 д 200 с, дороги 2250 с, реч. 1 д 100 с, всего 172 д 362 с. Шифр П-96с. [З-4]

621. **Подмонастырская**, слободка Подгородного стана, владение Коллегии экономии, ранее Успенского монастыря, межевал 12 ноября 1766 г. Нармоцкой. Пашня 11 д 1748 с, сенной покос 7 д 2143 с, селение 1 д 1525 с, дороги 1 д 2206 с, реч. и болот 7 д 2272 с, всего 31 д 294 с. Шифр У-4с. [Е-8]

622. **Подмясьева**, деревня Поламского стана, владение ковалергарда Саввы Гавриловича Вадовского жены Елены Петровны, межевал 10 августа 1770 г. Окулов. Пашня 24 д 268 с, сенной покос 11 д 10 с, лес 46 д 1154 с, селение 2 д 1624 с, реч. 1250 с, всего 85 д 790 с, душ 12. Шифр П-95с. [Б-3]

623. **Подоксты**, деревня Дмитровского уезда, Берендеева стана, владение вдовы, лейб гвардии маюрши Катерины Львовны Петровой Солововой, межевал 4 июня 1770 г. Квашнин Самарин. Пашня 90 д 1410 с, перелог, лесная мелкая поросль и лес 267 д 843 с, сенной покос 53 д 25 с, селение 9 д 2196 с, дороги 1 д 1100 с, реч. 1 д 2100 с, всего 424 д 474 с, душ в деревнях: Подоксты 40, Малеевке 30. Шифр П-47с. [Ж-6]

624. **Подольная**, пустошь Подгородного стана, владение малолетней княжны Настасьи Евграфовны Волхонской, межевал 18 октября 1767 г. Гулевич. Лес 19 д 1023 с, сенной покос 7 д 2097 с, дороги 483 с, реч. 405 с, всего 27 д 1608 с. Шифр П-20с. [Ж-9]

625. **Подольное**, сельцо Дмитровского уезда, Каменского стана, владение вдовы, капитанши, княгини Анны Михайловны Гагариной, межевал 8 июня 1770 г. Апочинин. Пашня 77 д 300 с, лес 386 д 1978 с, сенной покос 68 д 1800 с, селение 4 д 1116 с, дороги 4 д 300 с, реч. 5 д 760 с, всего 546 д 1454 с, душ в сельце нет, в деревне Вельеве 32. Шифр П-79с. [З-10]

626. **Подьячево, Талицы тож**, сельцо Подгородного стана, владение коллежского советника Федора Никитича Хрушова жены Марьи Степановны, межевал 7 июля 1766 г. Шишмарев. Пашня 114 д 1093 с, лес 181 д 102 с, сенной покос 60 д 2114 с, селение 2 д 507 с, дороги 3 д 1200 с, реч. 1 д 1985 с, всего 363 д 2201 с, душ 29. Шифр П-1с. [Е-8]

627. **Пожары**, пустошь Подгородного стана, владение недоросля Александра Семеновича Нечаева, в споре с капитаном Иваном Семеновичем Васильчиковым, межевал 28 августа 1769 г. Гулевич. Лес по болоту 74 д 1228 с, сенной покос 14 д 2135 с, дороги 945 с, всего 89 д 1908 с. Шифр П-33с. [Д-6]

629. **Покров**, деревня Подгородного стана, владение Коллегии экономии, ранее дому Тверского архиерея, межевал 5 июня 1767 г. Гулевич. Пашня 217 д 543 с, сенной покос 109 д 442 с, лес 553 д 171 с, лес по болоту 184 д 564 с, селение 9 д 1244 с, дороги 6 д 450 с, реч. 3 д 1400 с, всего 1083 д 140 с, душ: в Покрове 69, в Рубчихе 31. Шифр П-23к. [Ж-8]

630. **Покровское**, село Дмитровского уезда, Лутосенского стана, общее владение коллежского советника Алексея Петровича, вдов, капитанши Авдотьи Ивановны и поручицы Мавры Федоровны Веревкиных, межевал 21 сентября 1769 г. Апочинин. Пашня 151 д 2303 с, лес 158 д 84 с, сенной покос 88 д 918 с, селение 12 д 324 с, бол. дорога 17 д 1440 с, дороги 1 д 1656 с, реч. 12 д 1960 с, всего 442 д 1480 с, душ в селе и в деревне Благовещенской 66. Шифр П-52с. [Е-11]

631. Церковная земля села Покровского церкви Покрова, межевал 21 октября 1769 г. Апочинин. Пашня 27 д 1620 с, лес 4 д 50 с, сенной покос 1 д 1007 с, селение 1 д 600 с, церковь и кладбище 816 с, бол. дорога 3 д 1200 с, дороги 1656 с, всего 38 д 2149 с. Шифр А-50с. [Е-11]

632. **Покровское**, сельцо Рузского уезда, Локнашского стана, владение брегадира Афанасия Семеновича Жукова, межевал 11 сентября 1769 г. Старков. Пашня 84 д 120 с, перелог и лесная мелкая поросль 7 д 80 с, лес 96 д 385 с, сенной покос 71 д 50 с, селение 9 д 1728 с, бол. дорога 10 д 200 с, дороги 2 д 600 с, реч. 15 д 100 с, всего 295 д 863 с, душ 7. Шифр П-85с. [З-4]



633. **Покровской Погост**, казенная пустошь Дмитровского уезда, Каменского стана, состояла в оброке от Дмитровской воеводской канцелярии за надворным советником Яковом Ивановичем Юрьевым, а ныне его владение имеет из оброку его вдова Марья Юрьева, межевал 1 ноября 1770 г. Бирюлев. Лес 84 д 861 с, реч. 420 с, дороги 900 с, всего 84 д 2181 с. Шифр К-91с. [И-10]

634. **Политино**, пустошь Дмитровского уезда, Лутосенского стана, владение полковника Ивана Ивановича Орлова, межевал 3 сентября 1770 г. Байер. Лес 58 д 1388 с, сенной покос 2 д 1804 с, дороги 438 с, реч. 181 с, всего 61 д 1411 с. Шифр П-39с. [Ж-9]

635. **Полозово**, пустошь Дмитровского уезда, Ижевского стана, владение князя Петра Федоровича Тюфякина, межевал 21 мая 1770 г. Ланг. Сенной покос 123 д, лес 1400 д, лесная мелкая поросль 46 д, бол. дорога 7 д, дороги 1 д 1200 с, реч. 6 д 1200 с, болот 4 д 1034 с, всего 1528 д 1034 с. Шифр П-72к. [Ж-4,3-4]

636. **Полома**, пустошь Поламского стана, владение порутчика Саввы Гавриловича Вадовского жены Елены Петровны, межевал 20 августа 1770 г. Гулевич. Лес 14 д 859 с, сенной покос 9 д 2 с, дороги 1515 с, реч. 320 с, всего 24 д 1196 с. Шифр П-92с. [В-3]

637. **Полтинино**, пустошь Подгородного стана, владение капитана Ивана Семеновича Васильчикова и гвардии фурьера Николая Егоровича Ломагина жены Елизаветы Алексеевны, межевал 20 августа 1769 г. Гулевич. Лес 25 д 1200 с, сенной покос 23 д 1350 с, дороги 1350 с, реч. 300 с, всего 49 д 1800 с. Шифр П-32с. [Д-6,7]

638. **Полушкина**, деревня Подгородного стана, владение гвардии секунд-майора Петра Петровича Нарышкина, межевал 31 июля 1769 г. Гулевич. Пашня 46 д 1755 с, лес 3 д, сенной покос 3 д 1095 с, селение 2 д 1800 с, дороги 1 д 150 с, реч. 1650 с, всего 57 д 1650 с, душ 24. Шифр П-12с. [Д-7]

639. **Поляны**, пустошь Подгородного стана, владение гвардии секунд-майора Петра Петровича Нарышкина, межевал 10 августа 1769 г. Гулевич. Лес 102 д 2078 с, сенной покос 8 д 1050 с, дороги 2130 с, реч. 232 с, всего 112 д 690 с. Шифр П-60с. [В-6]

640. **Помельцово**, пустошь Подгородного стана, владение Коллегии экономии, межевал 26 июля 1768 г. Нармоцкой. Пашня 9 д 783 с, лес 1 д 753 с, дороги 558 с, реч. 115 с, всего 10 д 2209 с. Шифр П-3с. [Е-7]

641. **Поповичево**, пустошь Подгородного стана, владение генерала порутчика Ивана Михайловича Орлова, межевал 20 августа 1767 г. Гулевич.

Лес 261 д 434 с, сенной покос 10 д 804 с, дороги 1 д 1200 с, реч. 1 д 850 с, всего 274 д 888 с. Шифр П-29с. [Е-6]

642. **Попово**, пустошь Поламского стана, государева оброчная от Клинской воеводской канцелярии, межевал 7 августа 1766 г. Гулевич. Пашня 9 д 714 с, сенной покос 1 д 1850 с, дороги 500 с, реч. 270 с, всего 11 д 934 с. Шифр П-58с. [Е-4]

643. **Попово**, пустошь Поламского стана, владение лейб-гвардии подполковника и ордена св. Александра Невского ковалера Амплия Степановича Шепелева, межевал 25 сентября 1769 г. Гулевич. Лес 129 д 610 с, дороги 1800 с, всего 130 д 10 с. Шифр П-89с. [Г-4]

644. **Поповская**, пустошь Поламского стана, общее владение подполковника, князя Сергея Александровича Меншикова да капитана порутчика, князя Матвея Дмитриевича Кантемира жены Аграфены Яковлевны, межевал 6 июля 1770 г. Гулевич. Пашня 5 д 540 с, лес 15 д 1684 с, сенной покос 2 д 975 с, дороги 390 с, реч. 982 с, всего 23 д 2171 с. Шифр П-69с. [Г-5]

645. **Починок**, пустошь Подгородного стана, владение подпорутчика Льва Михайловича Юрьева, межевал 21 июля 1767 г. Гулевич. Пашня 3 д 1352 с, лес 20 д 2365 с, сенной покос 5 д 664 с, дороги 1551 с, реч. 200 с, всего 30 д 1332 с. Шифр П-5с. [Е-7]

646. **Починок**, пустошь Подгородного стана, владение девицы Александры Ивановны Масловой, межевал 9 августа 1767 г. Гулевич. Лес 69 д 1817 с, сенной покос 3 д 1523 с, дороги 1380 с, всего 73 д 2320 с. Шифр П-9с. [Ж-6]

646А. **Починок Лобанов**, пустошь Поламского стана, владение Коллегии экономии, ранее Изосимовой пустыни, межевал 6 июня 1772 г. Гулевич. Лес 6 д 2200 с, сенной покос 2 д 200 с, реч. 343 с, всего 9 д 343 с. Шифр Л-24с. [Е-4]

647. **Починок Тарасков**, пустошь Поламского стана, владение Коллегии экономии, ранее Изосимовой пустыни, межевал 10 июля 1770 г. Гулевич. Пашня 14 д 1942 с, сенной покос 1250 с, лес 5 д 1608 с, реч. и болот 1 д 415 с, всего 22 д 415 с. Шифр Т-23с. [Д-4]

648. **Прасолово**, пустошь Дмитровского уезда, Лутосенского стана, владение Коллегии экономии, межевал 9 июля 1770 г. Андроников. Пашня 3 д 390 с, лес 349 д 189 с, сенной покос 25 д 1500 с, дороги 1 д 900 с, реч. 2 д 431 с, всего 381 д 1010 с. Шифр П-76с. [З-10]

649. **Примичка**, пустошь Подгородного стана, владение капитана Ивана Семеновича Васильчикова, межевал 20 августа 1769 г. Хлопов. Лес



27 д 2251 с, сенной покос 3 д 421 с, дороги 600 с, реч. 414 с, всего 31 д 1286 с. Шифр П-50с. [Д-5]

650. **Прислон**, пустошь Дмитровского уезда, Берендеева стана, общее владение майора Родиона Алексеевича Быкова жены Татьяны Александровны, штык юнкера Алексея Алексеевича Хлопова и вдовы, прапорщицы Федосьи Семеновны Хлоповой, межевал 25 июля 1770 г. Владыкин. Лес 31 д 996 с, сенной покос 2 д 200 с, реч. 570 с, дороги 1708 с, всего 34 д 1074 с. Шифр П-82с. [К-9]

651. **Пронино**, пустошь Поламского стана, владение Коллегии экономии, межевал 19 октября 1770 г. Бирюлев. Пашня 93 д 1800 с, лес 143 д 1662 с, дороги 1 д 2250 с, всего 239 д 912 с. Шифр П-88с. [Д-2]

652. **Пронино**, пустошь Дмитровского уезда, Лутосенского стана, владение статского советника Евграфа Васильевича Татищева, межевал 18 августа 1770 г. Байер. Лес 41 д 1647 с, сенной покос 3 д 1200 с, дороги 600 с, реч. 1410 с, всего 46 д 57 с. Шифр П-38с. [Ж-9]

653. **Пронино**, пустошь Поламского стана, владение капитана Петра Петровича Тыртова вдовы Марьи Ивановны, межевал 10 августа 1770 г. Гулевич. Лес 34 д 1366 с, сенной покос 3 д 2051 с, дороги 1002 с, реч. 40 с, всего 38 д 2059 с. Шифр П-91с. [В-3]

654. **Пропостищево**, государева пустошь Дмитровского уезда, Ижевского стана, межевал 28 июня 1770 г. Ланг. Лес и сенной покос 31 д 1010 с, реч. 421 с, всего 31 д 1431 с. Шифр П-84с. [З-4]

655. **Прудищи**, пустошь Подгородного стана, владение камергера Михаила Семеновича Похвиснева жены Анны Игнатьевны, межевал 25 июля 1768 г. Гулевич. Лес 71 д 11 с, сенной покос 1 д 1348 с, дороги 1 д 450 с, реч. и болот 1290 с, всего 74 д 699 с. Шифр П-41с. [Е-5]

656. **Пруды**, деревня Дмитровского уезда, Лутосенского стана, владение Авдотьи Ивановны и Мавры Федоровны Веревкиных, межевал 12 октября 1769 г. Апочинин. Пашня 156 д 50 с, лес и сенной покос 256 д 1074 с, сенной покос 14 д 100 с, селение 3 д 1604 с, дороги 3 д 1170 с, реч. 1 д 470 с, всего 434 д 2068 с, душ 50. Шифр П-53с. [Е-11]

657. **Пудово**, пустошь Повольского стана, владение полковника, князя Ивана Петровича Щербатова и помещика, князя Михаила Даниловича Борятинского жены, княгини Елены Сергеевны, межевал 10 августа 1770 г. Хлопов. Лес 239 д 1044,5 с, сенной покос 7 д 1341 с, дороги 1 д 330 с, реч. 2304 с, всего 249 д 219,5 с. Шифр П-63с. [В-10]

658. **Пудышково**, пустошь Подгородного стана, владение секунд майора Александра Григорьева сына Сабакшина. Сенной покос 2 д 672 с, лес 43 д

1418 с, неудобий 2109 с, всего 46 д 1799 с. Шифр П-21с (план утрачен). [Ж-8]

659. **Пузиково**, пустошь Подгородного стана, владение Коллегии экономии, ранее дому Тверского архиерея, межевал 18 июля 1767 г. Нармоцкой. Пашня 1400 с, сенной покос 6 д 700 с, лес 157 д 1305 с, реч. 1 д 1400 с, бол. дорога 4 д 330 с, дороги 750 с, всего 170 д 1085 с. Шифр П-31с. [Е-5]

660. **Пустая, Былки тож**, пустошь Дмитровского уезда, Берендеева стана, общее владение майора Родиона Алексеевича Быкова жены Татьяны Александровны, штык юнкера Алексея Алексеевича Хлопова, подпоручика Андрея Ивановича и вдовы, помещицы Федосьи Семеновны Хлоповых, межевал 15 июня 1770 г. Владыкин. Сенной покос 7 д 850 с, лес 89 д 1460 с, болот 10 д 2000 с, реч. 1200 с, бол. дорога 22 д 1200 с, дороги 1650 с, всего 131 д 1165 с. Шифр П-74с. [З-8,И-9]

661. **Пустобоярово**, пустошь Повольского стана, владение Коллегии экономии, ранее Астраганского монастыря, межевал 21 августа 1770 г. Гулевич. Пашня 7 д 1888 с, лес 27 д 861 с, сенной покос 5 д 2219 с, дороги 1166 с, реч. 1 д 705 с, болот 1 д 1400 с, всего 44 д 1059 с. Шифр П-68с. [А-4]

662. **Пустырь**, пустошь Подгородного стана, владение гвардии капрала Николая Сергеевича Белого, межевал 17 августа 1769 г. Гулевич. Лес 23 д 1354 с, сенной покос 10 д 110 с, перспективная дорога 6 д 308 с, дороги 975 с, всего 40 д 351 с. Шифр П-34с. [Д-7]

663. **Пученино**, пустошь Повольского стана, владение коллежского ассесора Алексея Яковлевича Засецкого, межевал 27 сентября 1770 г. Хлопов. Лес 189 д 577 с, сенной покос 45 д 1186 с, дороги 2130 с, реч. 7 д 130 с, всего 243 д 1223 с. Шифр П-61с. [Д-11]

664. **Пятовка**, пустошь Повольского стана, владение майора Ивана Ильича и капитана Виктора Яковлевича Назимовых, межевал 20 октября 1767 г. Нармоцкой. Лес 10 д 1885 с, сенной покос 27 д 748 с, дороги 750 с, лес по болоту 1 д 260 с, всего 39 д 1243 с. Шифр П-44с. [Г-8]

665. **Пятьшево**, пустошь Повольского стана, владение адмирала и ковалера Григория Андреевича, капитана командора Ивана Митрофановича, коллежского ассесора Федора Васильевича, поручицы вдовы Ирины Михайловны, девицы Татьяны Васильевны Спиридовых, помещицы Марьи Матвеевны Изъединовой и коллежского секретаря Ивана Ивановича Тугаринова, межевал 12 августа 1770 г. Хлопов. Лес 90 д 1875 с, сенной покос 3 д 64 с, дороги 1 д 186 с, реч. 75 с, всего 94 д 2200 с. Шифр П-45с. [Г-10]



666. **Разлоги**, государева пустошь, отдается в оброк из Клинской воеводской канцелярии, межевал 29 августа 1769 г. Гулевич. Лес 14 д 1829 с, сенной покос 1 д 1430 с, дороги 390 с, реч. 360 с, всего 16 д 1609 с. Шифр Р-10с. [Д-7]

667. **Разная**, пустошь Поламского стана, внутри земель деревни Харланихи, владение капитана Володимера Семеновича Давыдова и капитанши, вдовы Аксины Ивановны Толбузиной, межевал 26 сентября 1770 г. Бирюлев. Пашня 11 д 934 с, дороги 630 с, всего 11 д 1564 с. Шифр Р-26с. [Д-1]

668. **Разолово**, пустошь Поламского стана, владение вдовы, капитанши Марфы Ларионовны Тыртовой, межевал 2 сентября 1770 г. Вешняков. Пашня 50 д, сенной покос 12 д 1152 с, лес 32 д 969 с, дороги 1680 с, всего 95 д 1401 с. Шифр Р-27с. [В-3]

669. **Ракулино**, пустошь Дмитровского уезда, Каменского стана, владение вдовы Мавры Петровны Ломакиной, секретарши Агафьи Петровны Петровой, межевал 9 июля 1770 г. Апочинин. Лес 20 д 1100 с, сенной покос 4 д 666 с, дороги 690 с, реч. 230 с, всего 25 д 286 с. Шифр Р-23с. [И-10]

670. **Раменье**, пустошь Поламского стана, владение статского советника Евграфа Васильевича Татищева, спор с надворным советником Петром Семеновичем Орловым, межевал 8 октября 1769 г. Языков. Лес 72 д 652 с, сенной покос 35 д 365 с, дороги 1530 с, всего 108 д 147 с. Шифр Р-29с. [В-2]

671. **Раменье**, пустошь Поламского стана, владение Коллегии экономии, ранее Изосимовой пустыни, спор с Евграфом Васильевичем Татищевым, межевал 16 октября 1769 г. Языков. Лес 38 д 1462 с, сенной покос 15 д 560 с, дороги 999 с, всего 54 д 612 с. Шифр Р-28с. [В-2,3]

672. **Ребинки**, пустошь Дмитровского уезда, Кузьмодемьянского стана, владение действительного статского советника Ивана Матвеевича Олсуфьева жены Анны Ивановны, межевал 8 октября 1770 г. Квашнин Самарин. Лес и сенной покос 157 д 840 с, болот 1 д 122 с, всего 158 д 962 с. Шифр Р-21с. [З-5]

673. **Редино**, село Дмитровского уезда, Берендеева стана, владение полковницы Ирины Ивановны Свечиной, межевал 6 июля 1770 г. Бирюлев. Пашня 113 д 1612 с, лес и сенной покос 60 д 1800 с, селение 11 д 2226 с, церковь и кладбище 330 с, дороги 2 д 1200 с, реч. 1 д 1200 с, болот 41 д 1286 с, всего 232 д 54 с, душ 27. Шифр Р-24с. [К-9]

674. **Реткино**, пустошь Дмитровского уезда, Лутосенского стана, владение полковника Ильи Ивановича Орлова, межевал 15 июля 1770 г. Апочинин. Лес 30 д 1400 с, сенной покос 10 д 534 с, дороги

1350 с, реч. 1200 с, всего 41 д 2164 с. Шифр Р-16с. [З-9,10]

675. **Реткино**, пустошь Повольского стана, владение лейб гвардии Измайловского полка секунд-майора Петра Петровича Нарышкина, межевал 10 июля 1768 г. Окулов. Лес 99 д 2105 с, сенной покос 8 д 16 с, дороги 2322 с, всего 108 д 2043 с. Шифр Р-5с. [Г-9]

676. **Решеткина**, деревня Подгородного стана, владение девицы Александры Ивановны Масловой, межевал 14 августа 1766 г. Шишмарев. Пашня 266 д 2241 с, лес 53 д 1153 с, сенной покос 69 д 212 с, селение 9 д 514 с, дороги 10 д 1590 с, реч. 1 д 2315 с, всего 411 д 825 с, душ 102. Шифр Р-1с. [Е-7]

677. **Ржанкино**, пустошь Повольского стана, общее владение лейб гвардии капитана Василия Федоровича Сухова Кобылина, прапорщика, князя Александра Петровича Щербатова, прапорщика Ермолая Ивановича Костыгина и секунд-майора Ивана Дмитриевича Бестужева Рюмина, межевал 2 июня 1769 г. Хлопов. Сенной покос 18 д 1076 с, лес 75 д 748 с, дороги 762 с, болот 6 д, всего 94 д 186 с. Шифр Р-18с. [Б-10]

678. **Роговцово**, пустошь Дмитровского уезда, Берендеева стана, владение статского советника Евграфа Васильевича Татищева, межевал 27 мая 1770 г. Квашнин Самарин. Лес 49 д 1547 с, дороги 1200 с, всего 50 д 347 с. Шифр Р-13с. [Ж-6]

679. **Рогозниково**, пустошь Подгородного стана, владение Коллегии экономии, ранее дому Тверского архиерея и Клинского яма, межевал 26 июня 1767 г. Нармоцкой. Пашня 8 д 1400 с, лес пашенной 120 д 80 с, сенной покос 26 д 2288 с, дороги 1 д 1620 с, реч. 300 с, по болоту лес мелкой 7 д 1200 с, всего 164 д 2088 с. Шифр Р-2с. [Д-8]

680. **Роготина**, деревня Повольского стана, владение Коллегии экономии, ранее дому Тверского архиерея и Клинского яма, межевал 27 июля 1769 г. Хлопов. Пашня 89 д 90 с, лес 190 д 1478 с, сенной покос 38 д 1242 с, селение 3 д 800 с, дороги 3 д 300 с, реч. и болот 1 д 640 с, всего 325 д 2150 с, душ 38. Шифр Р-6с. [Г-10]

681. **Родионцово**, пустошь Подгородного стана, владение лейб гвардии капитана Преображенского полка Николая Ивановича Бахметьева жены Натальи Ивановны, межевал 23 июля 1767 г. Гулевич. Лес 28 д 203 с, сенной покос 2 д 1018 с, дороги 600 с, реч. 354 с, всего 30 д 2175 с. Шифр Р-3с. [Ж-7]

682. **Рождества Христова что на реке Сестре**, погост Дмитровского уезда, Лутосенского стана, владение священно- и церковно-служителей, межевал 6 июля 1770 г. Байер. Пашня 15 д 467 с, лес 12 д



1447 с, сенной покос 10 д 1680 с, усадьба 2152 с, кладбище 1250 с, дороги 1 д, реч. 1 д 50 с, болот 1 д 300 с, всего 43 д 146 с. Шифр Р-12с. [Ж-9]

683. **Рождественской Погост**, государева пустошь Подгородного стана, ведомства Клинской воеводской канцелярии, межевал 26 июня 1768 г. Гулевич. Лес 204 д 1702 с, сенной покос 22 д 1698 с, дороги 2 д 750 с, реч. 2 д 850 с, всего 232 д 200 с. Шифр Р-7с. [Е-6]

684. **Ронио**, пустошь Повольского стана, владение помещицы, вдовы Устины Степановны Масленниковой, малолетнего помещика Петра Степановича Загряцкого и штык юнкера Алексея Евдокимовича Матова, межевал в мае 1770 г. Хлопов. Лес 42 д 805 с, сенной покос 3 д 1101 с, дороги 1800 с, всего 46 д 1306 с. Шифр Р-19с. [А-10]

685. **Рохлово**, пустошь Дмитровского уезда, Раменского стана, общее владение вдов, генерал-майорши Катерины Ивановны Черицовой, бригадирши Анны Григорьевны Раевской, лейб-гвардии секунд-майора Петра Алексеевича Татищева, межевал 9 июня 1770 г. Квашнин Самарин. Лес и сенной покос 234 д 2128 с, дороги 1500 с, всего 235 д 1228 с. Шифр Р-33с. [З-6]

686. **Рудино**, пустошь Подгородного стана, владение надворного советника Ивана Никифоровича Рукина, межевал 25 июня 1768 г. Гулевич. Лес 15 д 1660 с, сенной покос 1 д 1680 с, реч. 630 с, дороги 489 с, всего 17 д 1059 с. Шифр Р-4с. [Е-6]

687. **Румянова**, деревня Подгородного стана, общее владение статского советника Петра Ивановича Безобразова, Михаила Семеновича Похвиснева жены Анны Игнатьевны, коллежского ассесора Федора Васильевича Спиридова, капитана Дмитрия Ивановича Пустобоярова, недоросля Александра Семеновича Нечаева, межевал 15 июля 1769 г. Гулевич. Пашня 56 д 1416 с, лес 11 д 375 с, сенной покос 1 д 2000 с, селение 5 д 90 с, дороги 1 д 1290 с, реч. и болот 7 д 1020 с, всего 83 д 1391 с, душ 35. Шифр Р-9с. [Д-6]

688. **Руново**, пустошь Дмитровского уезда, Лутосенского стана, владение вдовствующей помещицы Прасковьи Гавриловны Татищевой, межевал 8 августа 1770 г. Байер. Лес 33 д 775 с, сенной покос 5 д 384 с, дороги 1200 с, реч. 500 с, болот 90 с, всего 39 д 1359 с. Шифр Р-15с. [Ж-10]

689. **Рыково**, пустошь Дмитровского уезда, Ижевского стана, владение княгини Натальи Федотовны Шеховской и помещицы Натальи Алексеевны Пашковой, межевал 22 августа 1770 г. Ланг. Лес 158 д 2100 с, сенной покос 10 д, бол. дорога 5 д, дороги 1500 с, реч. 1200 с, всего 175 д. Шифр Р-25с. [З-4]

690. **Рышково**, пустошь Подгородного стана, владение капитана Дмитрия Ивановича Пустобоярова и Морского кадетского корпуса кадета Ивана Федоровича Алфимова, межевал 30 июля 1769 г. Гулевич. Лес 389 д 1154 с, сенной покос 50 д 2299 с, реч. 2 д 1700 с, дороги 2 д 1965 с, всего 444 д 2318 с. Шифр Р-11с. [Г-7]

691. **Рышково**, пустошь Подгородного стана, владение ротмистра Ивана Григорьевича Наумова, межевал 8 августа 1769 г. Хлопов. Лес 87 д 1071 с. Шифр Р-14с. [Г-6]

692. **Рябинки**, сельцо Повольского стана, владение капрала Николая Ивановича Аксакова, кавалергарда Василия Автомоновича Норова жены Домны Ивановны да Клинской воеводской канцелярии канцеляриста Ивана Зубатова жены Аграфены Ивановны, межевал 20 июля 1769 г. Окулов. Пашня 44 д 1297 с, лес 488 д 1248 с, сенной покос 102 д 1426 с, селение 4 д 1328 с, дороги 5 д 1266 с, реч. 847 с, лес по болоту 87 д 1360 с, пруд 432 с, всего 733 д 1998 с, душ 17. Шифр Р-17с. [Б-8]

693. **Рябино**, пустошь Поламского стана, владение титулярного советника Василия Петровича Казаринова, межевал 13 сентября 1770 г. Головачев. Лес 64 д 2000 с, сенной покос 9 д, дороги 247 с, всего 73 д 2247 с. Шифр Р-32с. [Г-3]

694. **Рябино**, пустошь Подгородного стана, владение коллежского ассесора Федора Васильевича Спиридова, межевал 18 июля 1769 г. Гулевич. Лес 14 д 1609 с, сенной покос 3 д 1200 с, дороги 780 с, реч. 280 с, всего 18 д 1469 с. Шифр Р-8с. [Д-7]

695. **Ряцова**, деревня Повольского стана, владение Московской казенной палаты, межевал в августе 1770 г. Гулевич. Пашня 388 д 297 с, сенной покос 104 д 1975 с, лес 1370 д 1845 с, селение 58 д 1400 с, бол. дорога 59 д 1410 с, дороги 13 д 1862 с, болот 44 д 1432 с, реч. 69 д 1231 с, всего 2109 д 1852 с, душ в деревнях: Ряцове 70, Строкове 90, Кобанове 119, Мартынове 74, Хвостове 77, Козлове 44. Шифр Р-20к. [А-5]

696. **Савинская**, деревня Повольского стана, владение Коллегии экономии, ранее дому Тверского архиерея, межевал 3 сентября 1769 г. Окулов. Пашня 51 д 89 с, сенной покос 38 д 666 с, лес 51 д 1632 с, селение 3 д 230 с, дороги 2370 с, реч. 3 д 1335 с, всего 148 д 1522 с, душ 18. Шифр С-56с. [А-7]

697. **Савинская, Пальцово, Малая тож**, пустошь Подгородного стана, владение ротмистра Ивана Григорьевича Наумова и лейб-гвардии Измайловского полка сержанта Николая Яковлевича Щепотьева, межевал 23 июля 1767 г. Гулевич. Лес 45 д 981 с, сенной покос 3 д 1249 с, реч. 1883 с, всего 49 д 1713 с. Шифр С-10с. [Ж-8]



698. **Савкино**, пустошь Повольского стана, общее владение гвардии капитана Василия Федоровича Сухова Кобылина, прапорщика, князя Александра Петровича Щербатова, секунд-майора Ивана Дмитриевича Бестужева Рюмина жены Натальи Ивановны и прапорщика Ермолая Ивановича Костылина, межевал 20 мая 1770 г. Хлопов. Лес 23 д 560,5 с, дороги 819 с, реч. 592,5 с, всего 23 д 1972 с. Шифр С-53с. [Б-10]

699. **Салково**, сельцо Дмитровского уезда, Ижевского стана, владение полковника Николая Ивановича Хитрово, межевал 20 августа 1770 г. Ланг. Пашня 67 д 348 с, сенной покос 27 д 1200 с, лесная мелкая поросль 8 д 800 с, лес 119 д 2100 с, селение 4 д 1200 с, дороги 1 д 900 с, реч. 1800 с, болот 3 д 800 с, всего 232 д 1948 с, душ 26. Шифр С-73с. [И-5]

700. **Сандырево, Голенищево тож**, село Подгородного стана, владение княжны Настасьи Евграфовны Волконской, межевал в 1767 г. Гулевич. Пашня 639 д 1091 с, лес 235 д 417 с, сенной покос 81 д 5 с, селение 22 д 838 с, бол. дорога 50 д 120 с, дороги 8 д 889 с, реч. 12 д 558 с, церковь и кладбище 525 с, всего 1048 д 2043 с, душ в селе 47, в деревне Давыдкове 80. Шифр С-21к. [Ж-8,9]

701. **Сапунова, Мошницы тож**, деревня Подгородного стана, владение генерала порутчика Ивана Михайловича Орлова, межевал 3 мая 1768 г. Гулевич. Пашня 138 д 53 с, лес 73 д 1510 с, сенной покос 34 д 1990 с, селение 11 д 74 с, реч. 3 д 905 с, бол. дорога 24 д 2326 с, дороги 1 д 2340 с, всего 287 д 1998 с, душ 126. Шифр С-47с. [З-8]

702. **Сарпово**, сельцо Дмитровского уезда, Лутосенского стана, владение коллежского ассессора Андрея Ивановича Засецкого, спор с коллежским советником Алексеем Петровичем Верстовским, межевал 9 октября 1769 г. Апочинин. Пашня 79 д 340 с, лес и сенной покос 41 д 1087 с, селение 3 д 502 с, дороги 1 д 2040 с, реч. 2146 с, всего 126 д 1315 с, душ в сельце нет, в деревне Харине 6. Шифр С-45с. [Е-11]

703. **Сафонцово**, пустошь Дмитровского уезда, Берендеева стана, общее владение Санкт-Петербургского пехотного полка полковника, князя Сергея Александровича Меншикова, лейб-гвардии порутчика, безумного князя Ивана Васильевича Голицына да вдовы, прапорщицы, княгини Мавры Алексеевны Голицыной, межевал 10 июня 1770 г. Квашнин Самарин. Лес 20 д 830 с, дороги 750 с, всего 20 д 1580 с. Шифр С-38с. [З-6]

704. **Сверчково**, пустошь Повольского стана, владение коллежского советника Василия Михайловича Гурьева, межевал 16 июля 1769 г. Хлопов. Лес

93 д 170 с, сенной покос 6 д 1166 с, дороги 900 с, всего 99 д 2236 с. Шифр С-18с. [Г-9]

705. **Светилово**, пустошь Подгородного стана, государева оброчная, межевал 28 мая 1768 г. Гулевич. Лес 22 д 2118 с, сенной покос 2 д 1878 с, перспективная дорога 7 д 1500 с, дороги 750 с, реч. 300 с, всего 33 д 1746 с. Шифр С-11с. [Ж-7]

706. **Свечюхино**, сельцо Дмитровского уезда, Каменского стана, владение лейб-гвардии Преображенского полка адъютанта Сергея Андреевича Полтева, межевал 10 июня 1770 г. Апочинин. Пашня 57 д 142 с, лес 11 д 98 с, сенной покос 6 д 1200 с, селение 1 д 400 с, дороги 1 д 510 с, реч. 1650 с, всего 77 д 1600 с, душ 5. Шифр С-66с. [И-10]

707. **Свинолучье**, деревня Клинского уезда, общее владение генерала майора Алексея Евграфовича Татищева, прапорщика Александра Карловича Ферс, секретаря Афанасия Дмитриевича Замятина, межевал 16 июля 1770 г. Языков, межа утв. в 1824 г. Пашня 178 д 2066 с, сенной покос 19 д 2160 с, лес 1096 д 1457 с, селение 10 д 2240 с, дороги 1 д 681 с, реч. 5 д 1800 с, болот 41 д 2080 с, всего 1355 д 484 с, душ 50. Шифр С-81к. [В-2]

708. **Свинухово**, пустошь Дмитровского уезда, Ижевского стана, владение княгини Натальи Федотовны Шеховской и порутчицы Натальи Алексеевны Пашковой, межевал 23 июня 1770 г. Ланг. Лес 45 д 508 с, сенной покос 4 д 400 с, реч. 1200 с, всего 49 д 2108 с. Шифр С-60с. [З-4]

709. **Свищево**, пустошь Подгородного стана, владение Коллегии экономии, ранее дому Тверского архиерея, межевал 5 ноября 1766 г. Нармоцкой. Лес дровяной 15 д 620 с, лес пашенной 3 д 1620 с, всего 18 д 2240 с. Шифр С-85с. [Е-6]

710. **Свищево**, государева пустошь Подгородного стана, отдается в оброк из Клинской воеводской канцелярии, межевал 9 октября 1768 г. Гулевич. Лес 276 д 55 с, сенной покос 5 д 750 с, дороги 2250 с, реч. 1 д 400 с, всего 283 д 1055 с. Шифр С-41с. [Д-5]

711. **Селевина**, деревня Подгородного стана, владение ротмистра Ивана Григорьевича Наумова, межевал 5 августа 1767 г. Нармоцкой. Пашня 32 д 2217 с, сенной покос 30 д 834 с, лес 2300 д 1542 с, селение 2 д 1326 с, бол. дорога 18 д 1800 с, дороги 2 д 2100 с, реч. ... (утрач.), всего 2991 д 1139 с, душ 24. Шифр С-23к. [Г-8]

712. **Селевина**, деревня Подгородного стана, владение капитана Дмитрия Ивановича Пустобоярова, межевал 12 сентября 1767 г. Нармоцкой. Пашня 46 д 2091 с, сенной покос 13 д 1531 с, лес 18 д 2244 с, селение 2 д, бол. дорога 10 д 2370 с.



дороги 762 с, болот 39 д 2076 с, пруд 300 с, всего 132 д 1774 с, душ 14. Шифр С-24с. [Г-8]

713. **Селевино**, пустошь Повольского стана, на которой состоит деревня Селевина, владение Коллегии экономии, ранее Колоцкого монастыря, ныне деревня крестьян сельца Еросимова, межевал 16 июля 1769 г. Хлопов. Пашня 34 д 1426 с, лес 109 д 66 с, сенной покос 44 д 1243 с, селение 1460 с, дороги 1 д 1800 с, реч. и болот 3 д 1432 с, всего 194 д 227 с. Шифр С-25с. [Г-9]

714. **Селиверстово**, сельцо Повольского стана, владение коллежского ассесора Григория Алексеича Соколова и кречетника Ивана Федоровича Микулина, а по смерти его, артиллерии майора Александра Алексеича Жеребцова, межевал 21 мая 1770 г. Окулов. Пашня 141 д 102 с, сенной покос 90 д 530 с, лес 351 д 250 с, селение 6 д 898 с, кочкарное болото 16 д 600 с, дороги 3 д 1080 с, реч. 25 д 1480 с, всего 634 д 140 с, душ 48. Шифр С-57с. [А-7]

715. **Селинское**, село Подгородного стана, владение дворянина Александра Анисимовича Маслова, межевал 26 июля 1766 г. Нармоцкой. Пашня 472 д 1796 с, лес 309 д 1624 с, сенной покос 148 д 1769 с, селение 25 д 1890 с, церковь и кладбище 1400 с, бол. дорога 36 д 180 с, дороги 12 д 150 с, реч. 15 д 458 с, озерки 1 д 84 с, мелкий лес по болоту 7 д 516 с, всего 1020 д 277 с, душ в селе 154, в деревне Яковлевской 17. Шифр С-3к. [Е-7]

716. **Селищево**, сельцо Дмитровского уезда, Берендеева стана, владение коллежского советника, князя Сергея Осиповича Щербатова жены, княгини Екатерины Михайловны, межевал 30 июня 1770 г. Каверин. Пашня 257 д 44 с, сенной покос 31 д 2000 с, лес 264 д 2381 с, селение 7 д 1964 с, дороги 3 д 1950 с, болот 18 д 971 с, реч. 1 д 2250 с, всего 585 д 1960 с, душ в сельце 41, в деревне Костине 32. Шифр С-63с. [И-7]

716А. **Сельская Кулига**, пустошь Повольского стана, владение майора Ивана Ильича и капитана Виктора Яковлевича Назимовых, межевал 5 августа 1769 г. Хлопов. Лес и кустарник и сенной покос 4 д 1318 с, сенной покос 3 д 58 с, реч. 1200 с, всего 8 д 176 с. Шифр С-9с. (объединено с № 358а) [Д-10]

717. **Сельцо**, пустошь Подгородного стана, владение Коллегии экономии, ранее Успенского монастыря в Клину, и Клинского яма, межевал 5 августа 1766 г. Шишмарев. Пашня 27 д 1884 с, лес 5 д 1828 с, сенной покос 1 д 760 с, дороги 1 д 48 с, реч. 1 д 200 с, всего 36 д 2320 с. Шифр С-2с. [Е-8]

718. **Сельцо**, пустошь Повольского стана, владение коллежского ассесора Федора и брата его, надворного советника Ивана Васильевичей Спири-

довых, межевал 19 июня 1770 г. Окулов. Лес 54 д 702 с, сенной покос 6 д 30 с, дороги 681 с, всего 60 д 1412 с. Шифр С-59с. [А-6]

719. **Селятино**, пустошь Подгородного стана, общее владение малолетней княжны Настасьи Евграфовны Волхонской да гвардии сержанта Николая Яковлевича Щепотьева, межевал 9 октября 1767 г. Гулевич. Лес 63 д 440 с, сенной покос 26 д 939 с, реч. и болот 2 д 2156 с, дороги 1 д 1683 с, всего 94 д 418 с. Шифр С-20с. [Ж-8]

719А. **Семейкино**, пустошь Повольского стана, владение Коллегии экономии, ранее Колоцкого монастыря, межевал 8 сентября 1770 г. Хлопов. Пашня 2 д 32 с, дороги 90 с, всего 2 д 122 с. Шифр С-44с. [Д-10]

720. **Семеново**, сельцо Дмитровского уезда, Ижевского стана, владение действительного статского советника Ивана Матвеевича Олсуфьева жены Анны Ивановны да князя Петра Федоровича Тюфякина, межевал 24 августа 1770 г. Ланг. Пашня 84 д 1806 с, сенной покос 17 д 1000 с, мелкая лесная поросль 5 д 1000 с, селение 10 д 2000 с, дороги 1 д 900 с, реч. 1 д 2000 с, болот 2 д 850 с, всего 123 д 356 с, душ 56. Шифр С-75с. [3-4]

721. **Семеново**, сельцо Дмитровского уезда, Раменского стана, владение вдовы, обер комиссарши Татьяны Давыдовны Дудоровой и сына ее, поручика Федора Алексеича Коробейникова, межевал 2 августа 1770 г. Квашнин Самарин. Пашня 111 д 1693 с, перелог и лесная мелкая поросль 17 д 514 с, сенной покос 10 д 1060 с, селение 7 д 1376 с, дороги 2 д 150 с, реч. 3 д 2037 с, всего 159 д 2030 с, душ 55. Шифр С-62с. [И-7]

722. **Семехино**, сельцо Дмитровского уезда, Лутосенского стана, владение двора ее императорского величества камергера Александра Семеновича Васильчикова, межевал 17 июля 1770 г. Байер. Пашня 117 д 520 с, лес 63 д 2008 с, сенной покос 25 д 148 с, селение 5 д 1639 с, дороги 2 д 270 с, пруд и болото 21 д 1676 с, реч. 4 д 720 с, всего 219 д 2188 с, душ 32. Шифр С-37с. [3-9]

723. **Семичева**, деревня Дмитровского уезда, Лутосенского стана, владение коллежского ассесора Андрея Яковлевича Засецкого, межевал 22 октября 1769 г. Апочинин. Пашня 81 д 1233 с, сенной покос 21 д 600 с, селение 3 д 500 с, дороги 1 д 38 с, реч. 1 д 960 с, всего 108 д 931 с, душ 57. Шифр С-46с. [Е-10]

724. **Сенеж**, село Дмитровского уезда, Каменского стана, владение подполковника Григория Ивановича Бахметьева жены Софьи Михайловны, лейб-гвардии Преображенского полка адъютанта Сергея Андреевича Полтева, межевал 25 июля 1770 г.



Апочинин. Пашня 409 д 380 с, селение 29 д 900 с, церковь и кладбище 480 с, дороги 8 д 1405 с, сенной покос 192 д ... (утрач.), душ в селе 65, в деревнях: Ботине 20, Трофимове 45, Мартынове 86, Подсосенье 16, Титове 33. Шифр С-69к. [И-9]

725. **Сенкино**, пустошь Дмитровского уезда, Раменского стана, владение коллежского ассесора Ивана Матвеевича Евреина, межевал 3 июля 1770 г. Квашнин Самарин. Лес 169 д 670 с, дороги 1 д 150 с, всего 170 д 820 с. Шифр С-49с. [З-6]

726. **Сенкова, Мужуева тож**, деревня Подгородного стана, владение генерала поручика Ивана Михайловича Орлова, в споре с малолетней княжной Настасьей Евграфовной Волконской, межевал 16 октября 1767 г. Гулевич. Пашня 81 д 1633 с, лес 5 д 714 с, сенной покос 30 д 1762 с, селение 5 д 933 с, реч. 2 д 1340 с, реч. и болот 3 д 1752 с, дороги 2 д 240 с, всего 131 д 1174 с, душ 39. Шифр С-19с. [Ж-9]

727. **Сидорково**, пустошь Подгородного стана, владение помещицы, девицы Александры Ивановны Масловой, межевал 17 августа 1767 г. Нармоцкой. Лес 17 д 460 с, сенной покос 17 д 1970 с, дороги 900 с, озерко 460 с, всего 35 д 1390 с. Шифр С-7с. [Д-8]

728. **Сидорково**, пустошь Подгородного стана, владение гвардии секунд маиора Петра Петровича Нарышкина, подпоручика Дмитрия Федоровича Алфимова, прапорщика Ивана Семеновича, вдов Авдотьи Никифоровны и Афросиньи Федоровны Алфимовых, межевал 30 июля 1769 г. Гулевич. Лес 54 д 1463 с, сенной покос 56 д 1725 с, реч. 890 с, дороги 2160 с, всего 112 д 1438 с. Шифр С-22с. [Д-7]

729. **Сидорково**, пустошь Подгородного стана, владение гвардии секунд маиора Петра Петровича Нарышкина, межевал 27 мая 1767 г. Нармоцкой. Лес 3 д 930 с, сенной покос 10 д 323 с, болот 3 д 1257 с, всего 17 д 110 с. Шифр С-16с. [Д-8]

730. **Сидорково**, сельцо Подгородного стана, владение помещиков Петра, Сергея и Александра Семеновичей Хлоповых, межевал 2 октября 1766 г. Гулевич. Пашня 64 д 1774 с, лес 155 д 1892 с, сенной покос 25 д 1016 с, селение 2 д 1784 с, дороги 2 д 156 с, реч. 1 д 1222 с, церковная земля 7 д 356 с, всего 252 д 644 с, душ 20. Шифр С-6с. [Е-6]

731. **Сидоровка**, деревня Дмитровского уезда, Каменского стана, владение секунд маиора Николая Александровича Орлова, межевал 20 июня 1770 г. Апочинин. Пашня 37 д 293 с, лес 22 д 827 с, сенной покос 13 д 1380 с, селение 2 д 18 с, дороги 1620 с, реч. 1480 с, всего 76 д 818 с, душ 2. Шифр С-65с. [И-9]

732. **Синцово**, пустошь Подгородного стана, владение Александра Яковлевича Лаврова, межевал 9 октября 1767 г. Гулевич. Пашня 10 д 141 с, лес 31 д 361 с, сенной покос 4 д 2101 с, дороги 1092 с, реч. 220 с, всего 46 д 1515 с. Шифр С-12с. [Ж-6,7]

733. **Синцово**, сельцо Поламского стана, Круговской и Копытовской волостей, владение князя Сергея Александровича Меншикова, межевал 21 октября 1769 г. Окулов. Пашня 1800 д 1625 с, сенной покос 197 д 289 с, лес 26814 д 410 с, лес по болоту 1561 д 776 с, селение 118 д 182 с, перспективная дорога 137 д 1200 с, дороги 68 д 1800 с, реч. 82 д 2200 с, болот 53 д 510 с, всего 30833 д 1792 с, душ: в Синцове 103, в Игумнове 50, в Курьянове 69, в Дорине 45, в Глухине 101, в Гологузове 118, в Черницыне 63, в Высокове 82, в Дурасове 23, в Китеневе 65, в Свистунове 78, в Затогине 37, в Дмитриеве 83, в Бортницыне 40, в Коростове 40, в Желовникове 46, в Копылове 72, в Крюкове 49, в Семцыне 134, в Подорках 38, в Степанове 26, в Овсянникове 31, в Некрасине 86, в Василькове 53. Шифр Д-38к. [Б-3]

734. **Ситники**, деревня Подгородного стана, владение Коллегии экономии, ранее Новодевичьего монастыря, межевал 23 мая 1769 г. Гулевич. Пашня 79 д 1224 с, лес 174 д 1992 с, сенной покос 14 д 1540 с, селение 4 д 2347 с, дороги 3 д 1200 с, реч. 1870 с, всего 278 д 573 с, душ 22. Шифр С-31с. [Ж-6]

735. **Скоблево**, пустошь Подгородного стана, владение подполковника Николая Михайловича Милославского, в споре с конной гвардии поручиком Иваном Григорьевичем Наумовым, межевал 17 июля 1767 г. Гулевич. Лес 67 д 1766 с, сенной покос 19 д 467 с, бол. дорога 6 д 2250 с, дороги 1179 с, реч. 1204 с, всего 94 д 2066 с. Шифр С-4с. [Ж-8]

736. **Скорнино**, пустошь Подгородного стана, владение Коллегии экономии, ранее дому Тверского архиерея, межевал 26 августа 1769 г. Хлопов. Лес 68 д 1190 с, сенной покос 2100 с, дороги 984 с, реч. 1092 с, всего 70 д 566 с. Шифр С-91с. [Д-5,6]

737. **Скрыняшье**, сельцо Дмитровского уезда, Раменского стана, владение вдовы, капитанши Марьи Ивановны Телепневой, межевал 27 июля 1770 г. Ланг. Пашня 80 д 520 с, сенной покос 20 д 800 с, лес 117 д 1490 с, селение 9 д, дороги 1 д 2100 с, реч. 3 д 500 с, болот 3 д 1500 с, всего 235 д 2110 с, душ 42. Шифр С-61с. [З-5]

738. **Слепцово**, пустошь Дмитровского уезда, Кузьмодемьянского стана, владение коллежского ассесора Ивана Матвеевича Евреина, межевал 12 июня 1770 г. Квашнин Самарин. Лес и сенной покос 75 д 289 с, дороги 1 д 300 с, всего 76 д 589 с. Шифр С-39с. [Ж-5]



739. **Слободка**, деревня Подгородного стана, общее владение полковника Афанасия Никитича Тыртова и секунд ротмистра Ивана Григорьевича Наумова, межевал 17 июля 1766 г. Шишмарев. Пашня 82 д 2000 с, сенной покос 6 д 2063 с, под поселением, огородами, гуменниками и конопляниками 2 д 1739 с, бол. дорога 17 д 1800 с, дороги 1 д 45 с, реч. 2262 с, всего 112 д 309 с, душ 78. Шифр С-1с. [Е-8]

740. **Слободки**, сельцо Поламского стана, владение капитана Володимера Семеновича Давыдова и вдовы Аксиньи Ивановны Толбузиной, межевал 24 сентября 1770 г. Бирюлев. Пашня 44 д 1702 с, пашенной лес 30 д, селение 1890 с, реч. 2 д 1150 с, дороги 1 д 1115 с, всего 79 д 1057 с, душ 12. Шифр С-79с. [Д-1]

741. **Смолинское**, село Рузского уезда, Локнашского стана, владение секунд майора, князя Александра Алексеевича Шеховского, капитана Петра Федоровича Телегина, поручика Александра Андреевича Толбузина, межевал 17 сентября 1769 г. Лапг. Пашня 168 д 1075 с, лесная мелкая поросль 11 д 2318 с, сенной покос 17 д 324 с, селение 18 д 2040 с, дороги 2 д 1272 с, реч. 1 д 1240 с, всего 220 д 1069 с, душ в селе 13, в деревне Ожогине 38. Шифр С-78с. [Е-2]

742. **Снопина**, деревня Дмитровского уезда, Берендеева стана, владение Коллегии экономии, ранее Синодального ведомства, межевал 4 августа 1770 г. Андроников. Пашня 243 д, сенной покос 65 д, лес пашенной и дровяной 440 д 919 с, селение 8 д 1382 с, дороги 2 д 1600 с, болот 2 д 1597 с, реч. 7 д 800 с, всего 769 д 1491 с, душ 85. Шифр С-72с. [К-8]

743. **Соголево**, село Дмитровского уезда, Лутосенского стана, владение статского советника Евграфа Васильевича Татищева, межевал 25 сентября 1768 г. Байер. Пашня 885 д 2160 с, лес 352 д 589 с, сенной покос 128 д 1200 с, селение 55 д 712 с, дороги 21 д 42,5 с, реч. 125 д 1537 с, всего 1568 д 1440,5 с, душ в селе 8, по деревням: Фатьянова 29, Шепелева 34, Темнова 61, Борис Глеб 54, Титова 19, Селифонова 59, Печкина 17. Шифр С-28к. [Е-10]

743А. Земля церкви Усекновения Честные Главы Иоанна Предтечи в селе Соголеве, межевал 12 сентября 1768 г. Байер. Пашня 30 д, сенной покос 3 д, селение 3 д, кладбище 1100 с, неудобий 2278 с, всего 37 д 978 с. Шифр С-29с.

744. **Соколово**, пустошь Подгородного стана, владение Коллегии экономии, межевал 28 мая 1767 г. Нармоцкой. Лес 6 д 288 с, сенной покос 24 д 1196 с, дороги 600 с, реч. 1440 с, всего 31 д 1124 с. Шифр С-17с. [Г-8]

745. **Соколы Большие и Малые**, пустоши Дмитровского уезда, Кузьмодемьянского стана, владение Коллегии экономии, ранее Троице Сергиевой лавры, межевал 2 мая 1770 г. Лапг. Сенной покос 27 д 800 с, лес 1084 д 568 с, дороги 3 д 2100 с, реч. 3 д 900 с, всего 1120 д 1368 с. Шифр С-40к. [Ж-5]

746. **Сокольниково**, пустошь Поламского стана, владение гвардии капитана поручика Петра Егоровича Пашкова, межевал 10 сентября 1770 г. Гулевич. Пашня 27 д, сенной покос 3 д 80 с, лес 14 д, лесное болото 64 д 2340 с, реч. 6 д 600 с, дороги 1950 с, всего 116 д 170 с. Шифр С-84с. [А-3,Б-3]

747. **Сокоуша**, пустошь Повольского стана, владение кречетника Ивана Федоровича Микулина, межевал 7 мая 1770 г. Окулов. Пашня 12 д 900 с, лес 19 д 1455 с, сенной покос 1 д 120 с, реч. 180 с, всего 33 д 255 с. Шифр С-58с. [А-7]

747А. **Солодягино и Дурное Раменье**, пустоши Подгородного стана к селу Майданову, владение гвардии секунд майора Петра Петровича Нарышкина, межевал 11 августа 1769 г. Гулевич. Лес дровяной 127 д 361 с, сенной покос 18 д, бол. дорога 7 д 1784 с, дороги 1 д 1050 с, реч. 50 с, всего 154 д 845 с. Шифр С-52с. [Г-6]

748. **Сонино**, пустошь Дмитровского уезда, Лутосенского стана, владение надворного советника Александра Степановича Зиновьева, межевал 6 июля 1770 г. Андроников. Сенной покос 10 д 1000 с, лес 75 д 670 с, реч. 1250 с, всего 86 д 457 с. Шифр С-67с. [З-10]

749. **Сопегино**, пустошь Подгородного стана, владение поручика Никифора Анисимовича Маслова, межевал 11 ноября 1766 г. Гулевич. Пашня 2 д 1685 с, лес 125 д 1217 с, сенной покос 14 д 238 с, реч. 3 д 720 с, всего 145 д 1460 с. Шифр С-8с. [Д-8]

750. **Сорокино**, пустошь Дмитровского уезда, Каменского стана, владение флота мичмана Михаила Федоровича Милюкова, межевал 3 августа 1770 г. Бирюлев. Лес 147 д, дороги 2100 с, всего 147 д 2100 с. Шифр С-68с. [И-10]

751. **Сосновец**, пустошь Подгородного стана, владение поручика Алексея Ивановича Хлопова, майора Родиона Алексеевича Быкова жены Татьяны Александровны, межевал 28 сентября 1768 г. Гулевич. Лес 154 д 152 с, сенной покос 6 д 75 с, реч. 240 с, дороги 1500 с, всего 160 д 1967 с. Шифр С-42с. [Д-5]

752. **Сотинки**, пустошь Дмитровского уезда, Берендеева стана, владение статского советника Евграфа Васильевича Татищева, межевал 5 июня 1770 г. Квашнин Самарин. Лес и сенной покос 60 д



398 с, дороги 750 с, всего 60 д 1148 с. Шифр С-30с. [Ж-6]

753. **Спаская**, деревня Повольского стана на речке Понике, что прежде был погост Спаской, владение Коллегии экономии, ранее дому Тверского архиерея, межевал 30 сентября 1769 г. Окулов. Пашня 40 д 1833 с, сенной покос 10 д 1532 с, селение 1 д 2100 с, дороги 1422 с, реч. 525 с, болот 1 д 2188 с, всего 56 д, душ 18. Шифр С-54с. [Б-9]

754. **Спаское**, село Дмитровского уезда, Лутосенского стана, владение полковника Василия Федоровича Бибикова жены Марьи Сергеевны, межевал в 1769 г. Байер. Пашня 431 д 1913 с, лес 250 д 2287 с, сенной покос 77 д 580 с, селение 18 д 541 с, дороги 9 д 600 с, пруд 2160 с, реч. 11 д 45 с, болот 33 д 1124 с, всего 832 д 2050 с, душ 121. Шифр С-27с. [Е-10]

755. **Спаское**, село Дмитровского уезда, Ижевского стана, владение князя Петра Федоровича Тюфякина, межевал 21 мая 1770 г. Ланг. Пашня 352 д, сенной покос 96 д, лес 98 д 2056 с, селение 34 д, дороги 8 д, церковь и кладбище 860 с, реч. 15 д 1206 с, болот 10 д, всего 614 д 1722 с, душ в селе 7, в деревнях: Шарине 80, Поповке 66. Шифр С-76с. [З-4]

756. **Спаское**, село Рузского уезда, Локнашского стана, владение Коллегии экономии, ранее Новодевичьего монастыря, межевал 25 сентября 1769 г. Ланг. Пашня 431 д 600 с, сенной покос 137 д 1280 с, лес 1337 д 993 с, мелкая лесная поросль 15 д 1985 с, селение 24 д, дороги 9 д 495 с, реч. 8 д 822 с, болот 100 д 140 с, под курганом 576 с, всего 2063 д 2091 с, душ 110. Шифр С-50к. [Ж-4]

757. **Спаское, Телешево тож**, село Дмитровского уезда, Берендеева стана, владение коллежского советника Петра Ивановича Лопухина, межевал 20 июля 1770 г. Трапезников. Пашня 1174 д, лес пашенной и дровяной 725 д 856 с, сенной покос 100 д, селение 39 д 901 с, церковь и кладбище 384 с, бол. дорога 12 д 424 с, дороги 15 д 776 с, реч. 14 д, болот 151 д, всего 2231 д 941 с, душ в селе 17, в деревнях: Анкудинове 64, Суботине 74, Турищине 34, Гомзине 47, Бутырках 85, Лодышках 23. Шифр С-71к. [И-8]

757А. Церковная земля в селе Спаском, Телешево тож церкви Всемилоственного Спаса, межевал 18 сентября 1770 г. Андроников. Пашня 16 д 298 с, сенной покос 4 д 1800 с, реч. 920 с, всего 21 д 618 с. Шифр З-30с.

757Б. Церковная земля церкви Всемилоственного Спаса, межевал 18 сентября 1770 г. Андроников. Пашня 12 д 1220 с, сенной покос 4 д 688 с, реч. 1 д, всего 17 д 1908 с. Шифр З-31с.

758. **Спаское что в Заулках**, село Клинского уезда, общее владение Коллегии экономии и Клинского яма, межевал 15 сентября 1767 г. Нармоцкой, межа утв. в 1834 г. Пашня 746 д 1926 с, сенной покос 375 д 242 с, лес 3188 д 40 с, лес по болоту 567 д 1142 с, селение 39 д 2284 с, церковь и кладбище 169 с, бол. дорога 60 д 1860 с, дороги 25 д 51 с, реч. 13 д 386 с, болот 420 д 1250 с, всего 5436 д 2150 с, душ в селе 136, в деревнях: Решетникове 66, Вельмогове 75, Медветкове 32, Жукове 51, Минине 81, Головке 80. Шифр С-43к. [В-8]

759. **Спецова**, деревня Поламского стана, владение гвардии капитана Петра Ивановича Топильского, доктора маиорского ранга Егора Афанасьевича Шиндана жены Анны Ивановны, инженер поручика Дмитрия Федоровича Мустафина, гвардии подпоручика Ивана Петровича Симанского, поручика Федора Ивановича Майкова, межевал 11 августа 1769 г. Гулевич. Пашня 459 д 814 с, лес 173 д 287 с, сенной покос 33 д 1550 с, селение 25 д 238 с, дороги 7 д 600 с, реч. 3 д 730 с, всего 702 д 1419 с, душ в Спецове 62, в Новикове 36, в Пупцове 21. Шифр С-93к. [Е-4]

760. **Среднево**, пустошь Поламского стана, общее владение поручика Лукьяна Тимофеевича Шилкина жены Анны Сергеевны и недоросля Александра Федоровича Пузырева, спор с капитаншей Феклой Петровной Окуловой и князем Петром Алексеевичем Шеховским, межевал 6 сентября 1770 г. Вешняков. Лес 210 д 1513 с, болот 41 д 1320 с, дороги 2100 с, всего 252 д 133 с. Шифр С-89с. [Г-2,3]

761. **Станки, Таратынино тож**, пустошь Повольского стана, владение маиора Марка Марковича Лосева, межевал 11 июля 1770 г. Окулов. Пашня 9 д 668 с, сенной покос 3 д 530 с, дороги 300 с, реч. 500 с, всего 12 д 2000 с. Шифр С-55с. [А-8]

762. **Становая**, деревня Дмитровского уезда, Лутосенского стана, владение статского советника Евграфа Васильевича Тагищева, межевал 15 июля 1770 г. Байер. Пашня 39 д 400 с, лес 49 д 2072 с, сенной покос 4 д 748 с, ... (утрач), всего 112 д 2006 с. Шифр С-36с. [Ж-10]

763. **Старое Шихолово**, погост Подгородного стана, владение церкви Покрова священника со причетники, внутри земель села Головка, межевал 28 июня 1767 г. Гулевич. Пашня 34 д 1643 с, сенной покос 1 д 1567 с, селение 1610 с, дороги 1419 с, реч. 241 с, всего 37 д 1680 с. Шифр П-56с. [З-8]

764.--

765. **Старошково**, пустошь Дмитровского уезда, Каменского стана, владение полковницы Ирины



Ивановны Свечной, межевал в августе 1770 г. Бирюлев. Лес 104 д 314 с, реч. 600 с, дороги 1500 с, всего 105 д 14 с. Шифр С-70с. [И-10,К-10]

766. **Старцово**, пустошь Подгородного стана, владение капитана Якова Федоровича Лаврова жены Аграфены Александровны, межевал 15 октября 1766 г. Гулевич. Лес 36 д 924 с, сенной покос 8 д 1280 с, дороги 900 с, реч. 256 с, всего 45 д 960 с. Шифр С-13с. [Е-6]

767. **Старчиха**, пустошь Подгородного стана, владение Коллегии экономии, ранее дому Тверского архиепископа, межевал 17 августа 1769 г. Хлопов. Лес 197 д 2112 с, сенной покос 6 д 50 с, дороги 1 д 900 с, реч. 300 с, всего 205 д 962 с. Шифр С-51с. [Д-5]

768. **Стафилово**, пустошь Подгородного стана, владение капитана Ивана Семеновича Васильчикова, межевал 6 октября 1769 г. Гулевич. Лес 129 д 1982 с, сенной покос 4 д 1740 с, реч. 800 с, всего 134 д 2122 с. Шифр С-33с. [Д-5]

769. **Стеблево**, пустошь Дмитровского уезда, Ижевского стана, владение вдовы, подполковницы Авдотьи Федоровны Телепневой, межевал 1 сентября 1770 г. Ланг. Пашня 4 д 2100 с, сенной покос 4 д 1680 с, лес 24 д 850 с, дороги 1620 с, всего 34 д 1450 с. Шифр С-74с. [И-4]

770. **Степанчикова**, деревня Дмитровского уезда, Ижевского стана, владение Коллегии экономии, ранее Троице Сергиевой лавры, межевал 21 августа 1770 г. Ланг. Пашня 151 д 286 с, сенной покос 18 д 2100 с, лесная мелкая поросль 28 д 182 с, селение 11 д 1200 с, бол. дорога 7 д, дороги 1800 с, реч. 2 д 1200 с, болот 8 д 1096 с, всего 228 д 664 с, душ 38. Шифр С-77с. [З-4]

771. **Степнево**, пустошь Подгородного стана, владение Клинской воеводской канцелярии, межевал 14 июля 1769 г. Гулевич. Лес 16 д 2334 с, сенной покос 20 д 1551 с, реч. 1200 с, дороги 1710 с, всего 38 д 2195 с. Шифр С-15с. [Д-7]

772. **Стрелино**, сельцо Дмитровского уезда, Берендеева стана, владение коллежского советника Ивана Андреевича Фонвизина, межевал 4 сентября 1770 г. Андроников. Пашня 131 д 1623 с, лес 179 д 608 с, сенной покос 6 д 200 с, селение 4 д 472 с, дороги 3 д, реч. 3 д 1707 с, всего 327 д 2210 с, душ 70. Шифр С-64с. [И-8]

773. **Стрелки**, сельцо Повольского стана, владение Ивана Васильевича и Федора Васильевича Спиридовых, межевал 19 августа 1770 г. Хлопов. Пашня 19 д 2292 с, лес 2 д, сенной покос 51 д 1297 с, селение 1 д 1800 с, дороги 1950 с, реч. 330 с, всего 76 д 1469 с, душ 32. Шифр С-26с. [Г-10]

774. **Струнно**, пустошь Поламского стана, владение капитана Василия Федоровича Окулова

жены Феклы Петровны, межевал 13 августа 1770 г. Гулевич. Пашня 7 д 2351 с, лес 139 д 2389 с, сенной покос 8 д 1158 с, дороги 246 с, реч. 850 с, всего 156 д 2194 с. Шифр С-83с. [В-3]

775. **Судниково, Лудниково тож**, пустошь Рузского уезда, Локнашского стана, владение маиора Ивана Ивановича Фонменгдена, межевал 11 июня 1769 г. Ланг. Пашня 11 д 756 с, сенной покос 18 д 1427 с, лес 125 д 1695 с, реч. 1215 с, всего 156 д 293 с. Шифр С-90с. [Е-3,Ж-3]

776. **Сумино**, пустошь Подгородного стана, половиной владеет Клинская воеводская канцелярия, половина сдана в оброк ученику банбандирской роты Алексею Григорьевичу Тулубьеву, межевал 22 июля 1769 г. Гулевич. Лес 9 д 1133 с, сенной покос 11 д 235 с, перспективная Санктпетербургская дорога 3 д 2332 с, дороги 1881 с, реч. 648 с, всего 25 д 1429 с. Шифр С-14с. [Д-7]

777. **Суслиха**, пустошь Поламского стана, владение малолетнего помещика Дмитрия Андреевича Рогожина, межевал 17 сентября 1770 г. Головачев. Лес 36 д 618 с, сенной покос 4 д 660 с, дороги 300 с, всего 40 д 1578 с. Шифр С-80с. [Г-4]

778. **Сушня**, деревня Дмитровского уезда, Лутосенского стана, владение генерала маиора Николая Федоровича Ляпунова, межевал 7 июня 1769 г. Байер. Пашня 23 д 1079 с, лес 81 д 1291 с, сенной покос 4 д 440 с, селение 1 д 670 с, дороги 1 д 300 с, реч. 450 с, пруд 182 с, всего 111 д 2012 с, душ 6. Шифр С-35с. [Ж-10]

779. **Сыркова**, деревня Дмитровского уезда, Берендеева стана, владение братьев Василия и Филиппа Алексеевичей Каров, межевал 10 августа 1770 г. Квашнин Самарин. Пашня 38 д 1374 с, лес 9 д 819 с, сенной покос 10 д 538 с, селение 1 д 1016 с, дороги 1 д 900 с, пруд 338 с, реч. 1200 с, всего 61 д 1445 с, душ 8. Шифр С-48с. [З-7]

780. **Сысоево**, сельцо Клинского уезда, владение генерала маиора Алексея Евграфовича Татищева, межевал 26 мая 1770 г. Небольсин, межа утв. в 1824 г. Пашня 48 д 1429 с, сенной покос 24 д 342 с, лес 100 д 811 с, селение 5 д 1450 с, дороги 1 д 954 с, реч. 3 д 1190 с, всего 183 д 1383 с, душ 37. Шифр С-82с. [Б-2]

781. **Сычево**, сельцо Дмитровского уезда, Лутосенского стана, владение поручицы Авдотьи Алексеевны Родичевой да гвардии Семеновского полка отставного каптенармуса Григория Павловича Ларионова, межевал 22 июня 1769 г. Байер. Пашня 72 д 705 с, лес 12 д 577 с, сенной покос 1 д 1800 с, селение 2 д 816 с, дороги 1 д 300 с, реч. 300 с, пруд 450 с, всего 90 д 148 с, душ 18. Шифр С-34с. [Ж-10]



782. **Сычово**, пустошь Подгородного стана, владение Коллегии экономии и Клинского яма, межевал 26 июля 1766 г. Нармоцкой. Пашня 2 д 2100 с, лес 11 д 1345 с, сенной покос 2 д 1601 с, дороги 669 с, всего 17 д 915 с. Шифр С-5с. [Е-7]

783. **Талаева**, деревня Дмитровского уезда, Берендеева стана, владение майора Родиона Алексеича Быкова, межевал 13 августа 1770 г. Бирюлев. Пашня 90 д 715 с, сенной покос 32 д, селение 3 д 262 с, бол. дорога 15 д 1680 с, дороги 1 д 150 с, всего 142 д 407 с, душ 45. Шифр Т-33с. [К-9]

784. **Тарасиха**, пустошь Поламского стана, владение малолетнего помещика Дмитрия Андреевича Рогожина, межевал 7 октября 1770 г. Головачев. Сенной покос 9 д 1879 с, лес 98 д 19 с, дороги 611 с, всего 120 д 90 с. Шифр Т-36с. [Г-3]

785. **Тарасково**, пустошь Подгородного стана, владение Коллегии экономии и Клинского яма, межевал 27 сентября 1767 г. Гулевич. Лес 57 д 1186 с, сенной покос 1728 с, дороги 990 с, реч. 438 с, всего 58 д 1942 с. Шифр Т-8с. [Е-6]

786. **Тарбеево**, сельцо Дмитровского уезда, Берендеева стана, владение вдовы, мазорши Анны Васильевны Татищевой, межевал 12 августа 1770 г. Квашнин Самарин. Пашня 50 д 800 с, лес 35 д 1411 с, сенной покос 8 д 242 с, селение 4 д 1372 с, дороги 1904 с, пруд и болото 1 д 1132 с, реч. 1000 с, всего 101 д 661 с, душ 29. Шифр Т-29с. [И-7]

787. **Тарханово**, пустошь Подгородного стана, владение Коллегии экономии, ранее дому Тверского архиерея, межевал 11 августа 1766 г. Шишмарев. Пашня 36 д 1307 с, дороги 4 д 2118 с, всего 41 д 1025 с. Шифр Т-1с. [Е-8]

788. **Тархово**, село Клинского уезда, Хованского и Локнашского станов, владение Коллегии экономии, ранее Троице Сергиевой лавры, межевал 21 июля 1769 г. Ланг. Пашня 1427 д 2053 с, сенной покос 239 д 2390 с, лес 1259 д 1624 с, селение 62 д 1980 с, церковь и кладбище 200 с, бол. дорога 35 д 2100 с, дороги 26 д 1900 с, реч. 20 д 1551 с, болот 195 д 1442 с, всего 3269 д 840 с, душ в селе 114, в деревнях: Кобылине 34, Рыкове 61, Княгинине 86, Тарасове 107, Милухине 78, Остафьеве 156. Шифр Т-28к. [Е-3]

788А. При селе Тархове писцовая дача сверх положенного к церковной препорции, межевал 21 июля 1769 г. Ланг. Пашня 31 д 95 с, сенной покос 6 д, дороги 1530 с, реч. 185 с, всего 37 д 1810 с. Шифр 3-24с. [Е-3,4]

789. **Тепнево**, пустошь Подгородного стана, владение Морского кадетского корпуса кадета Ивана Федоровича Алфимова, межевал 17 июля 1769 г.

Гулевич. Лес 31 д 71 с, сенной покос 7 д 1150 с, дороги 1 д 300 с, реч. 700 с, всего 39 д 2221 с. Шифр Т-5с. [Д-7]

790. **Теребихино**, пустошь Дмитровского уезда, Каменского стана, владение коллежского ассесора Якова Ксенофоновича Феоктистова жены Анны Алексеевны и вдовы, капитанши, княгини Анны Михайловны Гагариной, межевал 4 июня 1770 г. Апочинин. Лес 38 д 1574 с, сенной покос 6 д 1000 с, неудобий 1620 с, всего 45 д 1794 с. Шифр Т-32с. [И-10]

791. **Терентьево**, пустошь Подгородного стана, владение гвардии капитана Николая Ивановича Бахметьева жены Настасьи Ивановны, межевал 12 июня 1768 г. Гулевич. Пашня 4 д 473 с, лес 96 д 1486 с, сенной покос 15 д 2266 с, дороги 1 д 900 с, пруд 982 с, всего 118 д 1307 с. Шифр Т-7с. [Ж-6]

792. **Терехово**, пустошь Дмитровского уезда, Берендеева стана, владение коллежского ассесора Ивана Матвеевича Евреина, межевал 8 июня 1770 г. Квашнин Самарин. Лес и сенной покос 107 д 2139 с. Шифр Т-18с. [З-6]

793. **Теряева**, слобода Рузского уезда, прежде была Якиманского (Скирманского) стана, владение Коллегии экономии, ранее Иосифова монастыря, межевал 12 июля 1769 г. Ланг. Пашня 10508 д 1751 с, сенной покос 459 д 2180 с, мелкая лесная поросль 872 д 2180 с, лес дровяной 1958 д 42 с, лес строевой, бол. дорога ... (утрач.), дороги 76 д 914 с, реч. 123 д 2250 с, всего 14302 д 1961 с, душ в Теряевой слободе 154, в Стрелецкой слободе 94, по деревням: Родионовка 66, Высокая 119, Чащ 110, Фадиевка 46, Смольникова 38, Чеклова 80, Темникова 60, Кузьева 206, Балобанова 45, Козлова 23, Лысцова 18, Калуева 35, Пекшеева 60, Крюкова 11, Пробоева 21, Губина 58, Глуханова 20, Ивановская 31, Котова 26, Танкова, 51, Березникова 37, Митина 29, Борискова 59, Кондратова 31, Каверина 50, Занина 54, Тараканова 38, Фишитова 88, Горицы 37, Воротова 40, Шанина 75, Нефедова 66, Батурова 40, Пристанина 50, Горки 54, Любятина 87, Медведкова 65, Успенская 65, Лепешкина 31, Еремеева 35, Мясищева 25, Акулова 60, Никольская 230, сельцо Новое 56, село Покровское 128, село Шестаково 90. Шифр Т-34к. [Д-2]

793А. Отрезанная земля по спору от села Покровского в государственные дачи, межевал 8 августа 1769 г. Ланг. Лес 13 д 349 с, реч. 600 с, всего 13 д 949 с. Шифр О-24с.

793Б. Отрезанная земля по спору от села Покровского в государственные дачи, межевал 8 августа 1769 г. Ланг. Пашня 32 д 2100 с, сенной покос 1 д



50 с, лес 9 д 1026 с, реч. 200 с, дороги 1200 с, всего 43 д 2176 с. Шифр О-25с. [Ж-3,4]

794. **Тетеринская**, пустошь Дмитровского уезда, Лутосенского стана, владение премьер-майора Григория Степановича Муравьева, межевал 18 сентября 1770 г. Апочинин. Пашня 20 д 1812 с, сенной покос и лес 210 д 20 с, дороги 2 д 150 с, реч. 175 с, всего 232 д 2157 с. Шифр Т-30с. [З-10]

795. **Тешилово**, пустошь Повольского стана, владение майора Марка Марковича Лосева и крестника Ивана Федоровича Микулина, межевал 9 октября 1769 г. Окулов. Пашня 23 д 1273 с, сенной покос 3 д 2074 с, лес 72 д 1848 с, дороги 1800 с, реч. 1322 с, всего 101 д 1117 с. Шифр Т-27с. [А-7]

796. **Тимонино**, сельцо Подгородного стана, общее владение капитана Дмитрия Ивановича Пустобоярова, кадета Ивана Федоровича, помещика Николая Федоровича и вдовы Афросиньи Федоровны Алфимовых, межевал 20 октября 1766 г. Гулевич. Пашня 99 д 1819 с, лес 3 д 139 с, сенной покос 5 д 1963 с, селение 8 д 506 с, дороги большие и проселочные 10 д 1933 с, реч. и болот 2 д 1041 с, всего 130 д 1211 с, душ 76. Шифр Т-4с. [Д-7]

797. **Титова**, деревня Дмитровского уезда, Каменского стана, владение Коллегии экономии, ранее Троице-Сергиевой лавры, межевал 1 июня 1770 г. Апочинин. Пашня 154 д 560 с, лес 295 д 1845 с, сенной покос 35 д 1300 с, селение 7 д 100 с, дороги 5 д 930 с, реч. 10 д 1590 с, всего 508 д 1525 с, душ 72. Шифр Т-31с. [И-11]

798. **Тишково**, пустошь Повольского стана, владение генерала аншефа, сенатора, обоих российских орденов Белого Орла и святой Анны кавалера, графа Петра Борисовича Шереметева, межевал 26 июня 1769 г. Хлопов. Лес 9 д 1501 с, сенной покос 38 д 2179 с, дороги 1050 с, реч. 330 с, всего 49 д 260 с. Шифр Т-25с. [Б-10]

799. **Токсино**, пустошь Поламского стана, общее владение поручика Степана Даниловича, его племянника, сержанта Петра, малолетних Василия и Сергея Ивановичей Сигорских, межевал 5 октября 1770 г. Головачев. Лес 52 д 755 с, болот 7 д 2035 с, всего 60 д 390 с. Шифр Т-37с. [Г-3]

800. **Трепалиха**, пустошь Повольского стана, общее владение Коллегии экономии, ранее Архангельского собора Москвы, Тверского и Клинского ямов, межевал 31 июля 1769 г. Окулов. Лес 49 д 1293 с, неудобий 1659 с, всего 50 д 552 с. Шифр Т-26с. [Б-7]

801. **Тресвяцкое**, село Повольского стана, общее владение майора Федора Александровича Еропкина, коллежского ассесора Ивана Ивановича Протодьяконова жены Анны Григорьевны, майора

Николая Васильевича и подполковницы Марьи Федоровны Колтовских, межевал 18 октября 1769 г. Бестужев, утв. 23 февраля 1773 г. Квашнин Самарин. Пашня 225 д 851 с, лес 2702 д 859 с, сенной покос 67 д 139 с, селение 9 д 700 с, церковь и кладбище 810 с, дороги 2 д 1450 с, реч. и болот 93 д 935 с, всего 3100 д 215 с, душ в селе 64, в деревнях: Орлова 68, Отеевка 28. Шифр Т-24к. [Д-12]

802. **Третьи Бугры**, пустошь Подгородного стана, владение капитана Ивана Семеновича Васильчикова, межевал 28 июля 1769 г. Гулевич. Лес 30 д 348 с, сенной покос 19 д 1331 с, перспективная дорога 4 д 1800 с, дороги 1200 с, реч. 1100 с, всего 55 д 979 с. Шифр Т-40с. [Д-7]

803. **Третьяково**, пустошь Подгородного стана, сдается в оброк Клинской воеводской канцелярией, межевал 27 августа 1769 г. Хлопов. Пашня 7 д 1200 с, лес 10 д 1509 с, сенной покос 1 д 1800 с, реч. 75 с, всего 19 д 2184 с. Шифр Т-20с. [Д-6]

804. **Троицкая**, часть деревни Подгородного стана, владение Коллегии экономии, ранее дому Тверского архиерея, межевал 24 июля 1767 г. Нармоцкой. Пашня 55 д 1870 с, сенной покос 31 д 2075 с, лес 127 д 477 с, селение 2 д 1890 с, бол. дорога 1 д, дороги 2 д 180 с, реч. 980 с, болот 1 д 600 с, всего 222 д 873 с, душ 22. Шифр Т-15с. [Д-6]

805. **Троицкая**, часть деревни Подгородного стана, владение Клинского яма, было в споре с Коллегией экономии, межевал в 1767, 1771 и 1777 гг. Нармоцкой. Пашня 117 д 1173 с, лес 369 д 1161 с, по болоту мелкий лес 8 д 189 с, сенной покос 14 д 817 с, селение 7 д 2286 с, часовня, что была церковь, и кладбище 1184 с, бол. дорога 18 д 1411 с, дороги 3 д 615 с, реч. 1 д 1584 с, всего 542 д 820 с, душ 63. Шифр Т-9с. [Д-6]

806. **Троицкое**, село Дмитровского уезда, Берендеева стана, владение вдов Екатерины Ивановны Чернцовой и Анны Григорьевны Раевской, межевал 25 мая 1770 г. Владыкин. Пашня 383 д 124 с, лес 951 д 247 с, сенной покос 104 д 218 с, селение 17 д 1904 с, дороги 10 д 1500 с, реч. 6 д 600 с, всего 1474 д 2193 с, душ в селе 40, по деревням: Стрелкова 25, Радованье 43, Марьино 35. Шифр Т-13к. [З-7]

807. **Тронино**, пустошь Поламского стана, владение Коллегии экономии, ранее Изосимовой пустыни, межевал 16 сентября 1770 г. Вешняков. Пашня 8 д 1614 с, сенной покос 16 д 600 с, лес 368 д 207 с, дороги 1 д 1380 с, болот 87 д 100 с, реч. 1280 с, всего 482 д 381 с. Шифр Т-38с. [В-2,3]

807А. **Тросья**, луг Дмитровского уезда, Лутосенского стана, владение подполковника Петра Ильича Полибина, межевал 23 июня 1770 г. Апочинин.



нин. Сенной покос 2 д 1460 с, реч. 480 с, всего 2 д 1940 с. Шифр Т-35с. [З-4]

808. **Трубачево**, пустошь Подгородного стана, владение ротмистра Ивана Григорьевича Наумова, межевал 23 июля 1767 г. Гулевич. Пашня 5 д 1195 с, лес 63 д 755 с, сенной покос 6 д 1196 с, перспективная дорога 3 д 78 с, дороги 1776 с, реч. 192 с, всего 79 д 392 с. Шифр Т-2с. [Ж-7]

809. **Трубицыно**, пустошь Дмитровского уезда, Лутосенского стана, действительного камергера Александра Семеновича Васильчикова, межевал 4 августа 1770 г. Байер. Лес 265 д 1519 с, сенной покос 11 д 816 с, болот 15 д 1995 с, дороги 2370 с, реч. 424 с, всего 293 д 2324 с. Шифр Т-17с. [З-9]

810. **Труниха**, пустошь Дмитровского уезда, Берендеева стана, владение вдовы, гвардии маиорши Катерины Ивановны Петровой Солововой, межевал 5 июня 1770 г. Квашнин Самарин. Лес и сенной покос 89 д 468 с, дороги 900 с, всего 89 д 1368 с. Шифр Т-14с. [Ж-6]

811. **Труняева**, деревня Берендеева стана, ранее был Стекланный завод, владение лейб гвардии секунд маиора Петра Алексеевича Татищева, межевал 25 мая 1770 г. Квашнин Самарин. Пашня 45 д 1806 с, лес и сенной покос 647 д 911 с, сенной покос 10 д 1410 с, селение 3 д 390 с, дороги 6 д 1650 с, реч. 2160 с, всего 814 д 1127 с, душ 24. Шифр Т-19к. [Ж-5]

812. **Трусово**, пустошь Подгородного стана, владение статского советника Петра Ивановича Безобразова и ротмистра Ивана Григорьевича Наумова, межевал 27 июля 1769 г. Гулевич. Лес 53 д 288 с, сенной покос 11 д 1030 с, перспективная дорога 4 д 2220 с, дороги 1950 с, реч. 153 с, всего 70 д 841 с. Шифр Т-10с. [Д-7]

813. **Тряпезино**, пустошь Повольского стана, владение вдовы Анны Никитичны Ермолаевой и капитана Михаила Андреевича Рахманова, межевал 30 июня 1768 г. Окулов. Сенной покос 16 д 1100 с, лес 263 д 1513 с, дороги 1205 с, реч. 2305 с, всего 281 д 1323 с. Шифр Т-16с. [В-9]

814. **Тупиково**, пустошь Подгородного стана, владение прокурора Ивана Семеновича Васильчикова, межевал в 1769 г. Хлопов, утв. в 1774 г. Квашнин Самарин. Сенной покос 15 д 1558 с, лес 1000 д 1781 с, дороги 2 д 2255 с, реч. 1 д 2070 с, всего 1021 д 464 с. Шифр Т-21с. [Г-5,6]

815. **Тупиково**, пустошь Поламского стана, владение статского советника Евграфа Васильевича Татищева, межевал 27 октября 1770 г. Языков. Лес 71 д 1014 с, сенной покос 23 д 1938 с, дороги 1 д 900 с, всего 96 д 1452 с. Шифр Т-39с. [Б-2]

816. **Тушино**, пустошь Подгородного стана, владение гвардии маиора Петра Петровича Нарыш-

кина, межевал 27 мая 1767 г. Нармоцкой. Пашня 4 д 2280 с, лес 13 д 714 с, сенной покос 5 д 1748 с, бол. дорога 3 д 1860 с, болот 2 д 1710 с, озерко и пруд 476 с, всего 30 д 1588 с. Шифр Т-6с. [Д-8]

817. **Тяпкино**, пустошь Дмитровского уезда, Лутосенского стана, владение полковника Ивана Ивановича Орлова, межевал 13 июня 1770 г. Байер. Лес 37 д 1303 с, сенной покос 2 д 1690 с, дороги 1590 с, реч. 2290 с, всего 41 д 2073 с. Шифр Т-11с. [Ж-9]

818. **Тяпкино**, пустошь Дмитровского уезда, Лутосенского стана, владение статского советника Евграфа Васильевича Татищева и полковника Николая Алексеевича Дмитриева Мамонова жены Марьи Ивановны, межевал 24 мая 1767 г. Гулевич. Лес 18 д 1138 с, сенной покос 2 д 1900 с, реч. 348 с, всего 21 д 986 с. Шифр Т-12с. [Ж-9]

819. **Тятково**, сельцо Повольского стана, владение коллежского секретаря Никиты Романовича Романова жены Прасковьи Алексеевны, межевал 11 июля 1769 г. Хлопов. Пашня 63 д 2054 с, лес 58 д 1534 с, сенной покос 8 д 460 с, селение 1 д 840 с, дороги 1 д 1200 с, прудок 200 с, всего 133 д 1488 с, душ 21. Шифр Т-22с. [В-9]

820. **Улитино**, пустошь Подгородного стана, владение подпоручика Николая Афанасьевича Радищева, межевал 10 июля 1768 г. Гулевич. Лес 843 д 238 с, сенной покос 54 д 2011 с, дороги 6 д 2160 с, реч. 3 д 197 с, всего 907 д 2206 с. Шифр У-2к. [Ж-5]

821. **Ульяниха**, пустошь Поламского стана, владение коллежского советника Михаила Алексеевича Пушкина и губернского секретаря Афанасия Дмитриевича Замятина, межевал 29 мая 1771 г. Языков. Лес 709 д 326 с, сенной покос 12 д 200 с, дороги 5 д 900 с, реч. 1530 с, болот 73 д 1592 с, всего 800 д 2148 с. Шифр У-3к. [Г-1,2]

822. **Усово**, пустошь Дмитровского уезда, Лутосенского стана, владение надворного советника Льва Андреевича Батюшкова, вдовы, прапорщицы Настасьи Акинфовны Федоровой, межевал 6 июля 1770 г. Байер. Лес 46 д 966 с, сенной покос 1 д 1600 с, дороги 1230 с, реч. 300 с, болот 2300 с, всего 49 д 1596 с. Шифр У-1с. [Ж-10]

823. **Феленево**, пустошь Дмитровского уезда, Раменского стана, владение коллежского ассесора Ивана Матвеевича Евреинова, межевал 24 июля 1770 г. Квашнин Самарин. Лес 100 д 1005 с, дороги 1950 с, всего 101 д 955 с. Шифр Ф-8с. [И-6,3-6]

824. **Федорино**, пустошь Дмитровского уезда, Лутосенского стана, владение маиора Александра и солдата гвардии Калины Александровичей Благих, межевал 29 мая 1770 г. Андроников. Пашня 27 д



305 с, лес 97 д 494 с, дороги 2160 с, всего 125 д 559 с. Шифр Ф-20с. [Е-10]

825. **Федорково**, пустошь Дмитровского уезда, Ижевского стана, владение ассесорши Марьи Ивановны Степановой, межевал 5 августа 1770 г. Ланг. Сенной покос 9 д 800 с, лес 43 д 2255 с, реч. 1967 с, болот 4 д 1254 с, всего 58 д 1476 с. Шифр Ф-12с. [З-4]

826. **Фенкино**, сельцо Рузского уезда, Локнашского стана, владение капитана Алексея Андреевича Абрамова, межевал 8 августа 1769 г. Ланг. Пашня 62 д 2100 с, сенной покос 25 д 250 с, лес 129 д 2096 с, селение 10 д 1200 с, дороги 2 д 890 с, реч. 3 д 500 с, всего 233 д 2236 с, душ 32. Шифр Ф-11с. [Ж-4]

827. **Феофилово**, пустошь Дмитровского уезда, Берендеева стана, владение полковника Ивана Никитича Зотова, межевал 3 сентября 1770 г. Андроников. Лес 218 д 64 с, сенной покос 2 д 200 с, дороги 1200 с, реч. 550 с, всего 220 д 2014 с. Шифр Ф-7с. [З-8]

828. **Ферзиково**, пустошь Подгородного стана, владение малолетней княжны Настасьи Евграфовны Волхонской, межевал 5 октября 1767 г. Гулевич. Лес 26 д 657 с, сенной покос 9 д 958 с, дороги 1 д 396 с, реч. 429 с, всего 37 д 40 с. Шифр Ф-3с. [Ж-9]

829. **Фефилово**, пустошь Дмитровского уезда, Берендеева стана, владение коллежского советника Петра Ивановича Лопухина, межевано 10 августа 1770 г., план составил Андроников. Лес 308 д 1455 с, сенной покос 6 д 500 с, реч. 1450 с, всего 315 д 1005 с. Шифр Ф-18с. [З-8, И-8]

830. **Филимоново**, пустошь Поламского стана, сдается в оброк от Клинской восводской канцелярии, межевал 2 сентября 1769 г. Гулевич. Пашня 4 д 250 с, лес 14 д 1447 с, сенной покос 1 д 936 с, дороги 1008 с, реч. 426 с, всего 20 д 1667 с. Шифр Ф-9с. [Д-4]

831. **Филипцово**, пустошь Поламского стана, владение княжны Аграфены Михайловны Долгоруковой, межевал 24 сентября 1769 г. Языков. Лес 84 д 184 с, сенной покос 50 д 720 с, дороги 1946 с, всего 135 д 450 с. Шифр Ф-16с. [В-2, Г-2]

832. **Флустово**, пустошь Дмитровского уезда, Ижевского стана, переименована в Кудрино, была за князем Петром Федоровичем Тюфякиным, ныне отхожая казенная, межевал 10 июля 1770 г. Ланг. Сенной покос 15 д, лес 267 д 1808 с, реч. 1 д 300 с, всего 283 д 2108 с. Шифр Ф-19с. [З-4]

833. **Фомино**, пустошь Подгородного стана, владение Коллегии экономии, ранее дому Тверского архиерея, межевал 6 октября 1768 г. Гулевич. Лес 120 д 624 с, сенной покос 7 д 1353 с, дороги 2070 с, реч. 1 д 179 с, всего 129 д 1826 с. Шифр Ф-5с. [Д-5, 6]

834. **Фоминское**, сельцо Дмитровского уезда, Лутосенского стана, владение надворного советника Льва Андреевича Батюшкова, межевал 5 августа 1768 г. Байер. Пашня 88 д 2167 с, сенной покос 19 д 174,5 с, пашенной лес и роша 64 д 1914,5 с, селение 4 д 576 с, овраги 10 д 500 с, дороги 1 д 1047 с, пруды 589 с, болот 1500 с, всего 189 д 1268 с, душ 20. Шифр Ф-6с. [Ж-10]

835. **Фомкино**, пустошь Дмитровского уезда, Берендеева стана, владение коллежского советника Петра Ивановича Лопухина, межевал 14 августа 1770 г. Андроников. Лес 184 д 910 с, дороги 1950 с, реч. 1550 с, всего 185 д 2010 с. Шифр Ф-13с. [И-8]

836. **Фофоново**, сельцо Повольского стана, владение премьер-майора Марка Марковича Лосева, межевал 17 августа 1769 г. Окулов, утв. в 1775 г. Квашин Самарин. Пашня 72 д 1152 с, сенной покос 50 д 2000 с, лес 808 д 1147 с, селение 3 д 1125 с, дороги 1 д 1650 с, реч. и болот 2 д 580 с, всего 939 д 454 с, душ в сельце 33, в деревне Собакине 28. Шифр Ф-10с. [А-7]

837. **Фролиха, Фролково тож**, пустошь Поламского стана, владение титулярного советника Василия Петровича Казаринова, межевал в сентябре 1770 г. Вешняков. Сенной покос 2 д 1200 с, лес 92 д 2220 с, дороги 1560 с, всего 96 д 180 с. Шифр Ф-15с. [Г-3]

838. **Фролиха**, пустошь Подгородного стана, владение камергера Михаила Семеновича Похвиснева жены Анны Игнатъевны, межевал 17 августа 1767 г. Гулевич. Лес 24 д 1174 с, сенной покос 5 д 2043 с, дороги 360 с, реч. 543 с, всего 30 д 1720 с. Шифр Ф-2с. [Е-6]

839. **Фролово**, пустошь Рузского уезда, Сестринского стана, владение секунд-майора, князя Александра Алексеевича Шеховского, поручика Александра Андреевича Толбузина и Петра Александровича Толбузина, межевал 3 сентября 1769 г. Ланг. Пашня 53 д 943 с, лесная мелкая поросль 24 д 172 с, лес 229 д 639 с, сенной покос 41 д 200 с, дороги 2 д, реч. 4 д 200 с, всего 353 д 2154 с. Шифр Ф-14с. [Ж-1, 2]

840. **Фроловское**, село Подгородного стана, владение секунд-майора Александра Григорьевича Сабакина, межевал 5 сентября 1766 г. Шишмарев. Пашня 466 д 1759 с, лес 352 д 1244 с, сенной покос 61 д 1650 с, селение 12 д 1615 с, церковь и кладбище 230 с, бол. дорога 10 д 360 с, дороги 11 д 450 с, реч. и болот 8 д 382 с, всего 923 д 490 с, душ в селе 88, в сельце Никицком 42. Шифр Ф-1к. [Ж-8]

840А. Церковная земля села Фроловского церкви Казанской Богородицы, межевал 13 сентября



1766 г. Шишмарев. Пашня 22 д 1708 с, селение 2294 с, дороги 1124 с, всего 24 д 326 с. Шифр 3-5с.

841. **Фуниково**, государева пустошь Подгородного стана, сдается в оброк из Клинской воеводской канцелярии, межевал 26 мая 1769 г. Гулевич. Лес 553 д 381 с, сенной покос 32 д 1375 с, дороги 6 д 300 с, реч. 2 д 1750 с, всего 594 д 1426 с. Шифр Ф-4с. [Ж-5,6]

842. **Фурсово**, пустошь Поламского стана, владение статского советника Евграфа Васильевича Татищева, надворного советника Петра Семеновича Орлова, подпоручика Дмитрия Андреевича Никитина, о которой спорит поверенной гвардии солдата Сергея Арцыбашева слугитель Федор Леонов, межевал 22 мая 1770 г. Небольсин. Пашня 5 д 600 с, лес 31 д 760 с, сенной покос 9 д 1862 с, дороги 428 с, реч. 1227 с, всего 47 д 77 с. Шифр Ф-17с. [В-2]

843. **Харино**, пустошь Повольского стана, владение Коллегии экономии, ранее Колоцкого монастыря, межевал 8 сентября 1770 г. Хлопов. Пашня 10 д 54 с, лес 49 д 1681 с, сенной покос 24 д 1840 с, реч. и болот 25 д 963 с, всего 109 д 2138 с. Шифр Х-4с. [Д-10]

844. **Харинка**, государева пустошь Подгородного стана, сдается в оброк из Клинской воеводской канцелярии, межевал 3 октября 1768 г. Гулевич. Лес 4 д 53 с, сенной покос 8 д 518 с, реч. 560 с, всего 12 д 1609 с. Шифр Х-5с. [Д-6]

845. **Харланиха**, деревня Поламского стана, владение капитана Володимера Семеновича Давыдова, межевал 23 сентября 1770 г. Бирюлев. Пашня 140 д, сенной покос 20 д, лес 320 д 985 с, пашенной лес 38 д 2119 с, селение 7 д 200 с, дороги 3 д 300 с, реч. 4 д 600 с, всего 533 д 1804 с, душ 90. Шифр Х-8с. [Д-1]

846. **Хватки**, пустошь Подгородного стана, владение Московской первой гильдии купца и содержателя заводов Василия Ивановича Маркова, межевал 25 мая 1769 г. Гулевич. Лес 13 д 670 с, сенной покос 7 д 2112 с, дороги 690 с, реч. 540 с, всего 21 д 1612 с. Шифр Х-3с. [Ж-6]

847. **Хлуденево**, треть сельца Поламского стана, владение коллежского советника Михаила Алексеевича Пушкина, межевал 21 сентября 1770 г. Бирюлев. Пашня 348 д 2300 с, лес 568 д 1419 с, сенной покос 89 д 500 с, селение 10 д, неудобий 27 д 1500 с, всего 1044 д 919 с, душ в сельце 35, в деревне Телешеве 87. Шифр Х-9к. [Г-1]

848. **Хлуденево**, часть сельца Поламского стана, владение капитана Володимера Семеновича Давыдова, межевал 13 сентября 1770 г. Бирюлев. Пашня 364 д 1400 с, сенной покос 97 д 1600 с,

лес 113 д 1537 с, лес пашенной 250 д, селение 1 д 2280 с, реч. 3 д 1500 с, болот 3 д 1950 с, всего 840 д 1267 с, душ 38. Шифр Х-10к. [Д-1]

849. **Хлыниха**, пустошь Подгородного стана, владение кадета Морского корпуса Ивана Федоровича Алфимова, межевал 8 мая 1770 г. Бестужев. Лес дельной 137 д 998 с, сенной покос 11 д 1500 с, реч. 1 д 800 с, дороги 2 д 900 с, всего 152 д 1798 с. Шифр Х-6с. [Г-5]

850. **Хметево**, сельцо Дмитровского уезда, Каменского стана, владение коллежского советника Петра Ивановича Лопухина, межевал 14 августа 1770 г. Бирюлев. Пашня 227 д, пашенной лес 264 д 2181 с, дровяной лес 95 д, сенной покос 30 д, селение 3 д 800 с, дороги 1 д, болот 10 д 1200 с, всего 632 д 881 с, душ 25. Шифр Х-7с. [К-9]

851. **Холомейкино**, пустошь Подгородного стана, владение лейб гвардии Конного полка секунд ротмистра Ивана Григорьевича Наумова, межевал 28 октября 1766 г. Нармоцкой. Сенной покос 4 д 1911 с, лес пашенной 9 д 442 с, лес дровяной 1 д 810 с, всего 15 д 1763 с. Шифр Х-1с. [Е-8]

852. **Хороброво, Орлово тож**, сельцо Дмитровского уезда, Лутосенского стана, владение полковника Ильи Ивановича Орлова, межевал 13 июля 1770 г. Байер. Пашня 137 д 1240 с, лес 94 д 1544 с, сенной покос 14 д 420 с, селение 8 д 967,5 с, дороги 3 д 1570,5 с, реч. и болот 3 д 1442 с, всего 261 д 2384 с, душ 50. Шифр Х-2с. [Ж-9]

853. **Часовня**, пустошь Рузского уезда, Сестринского стана, владение отставного секунд майора Алексея Васильевича Толбузина, межевал 2 сентября 1770 г. Языков. Пашня 24 д 160 с, сенной покос 19 д, реч. 1 д 164 с, лесная мелкая поросль 30 д 220 с, лес дровяной 13 д, всего 87 д 544 с. Шифр Ч-15с. [Е-1,Ж-1]

853А. **Чепелиха**, казенная пустошь Поламского стана, отдается в оброк от Клинского казначейства, межевал 18 сентября 1770 г. Головачев. Сенной покос 106 д, лес 534 д, дороги 3 д 1162 с, болот 85 д, всего 728 д 1162 с. Шифр Ч-16к. [Г-3]

854. **Чеприна**, деревня Дмитровского уезда, Каменского стана, владение Коллегии экономии, ранее Успенского собора Москвы, межевал 7 июня 1770 г. Бирюлев. Пашня 305 д 858 с, сенной покос 21 д 418 с, лес 500 д 1524 с, селение 12 д 344 с, дороги 3 д 1500 с, реч. 5 д 931 с, болот 17 д 1002 с, всего 865 д 1877 с, душ 86. Шифр Ч-12с. [И-11]

854А. Деревни Чеприной отрезанная часть в государевы дачи, межевал 8 июня 1770 г. Бирюлев. Пашня 4 д 585 с, сенной покос 5 д 2094 с, лес 8 д 1580 с, неудобий 1477 с, всего 19 д 936 с. Шифр О-20с.



855. **Чепчиха**, деревня Дмитровского уезда, Берендеева стана, владение лейб гвардии Семеновского полка сержанта Николая Ивановича Павлова, межевал 1 июля 1770 г. Владыкин. Пашня 23 д 8 с, лес 80 д 1689 с, сенной покос 16 д 900 с, селение 1 д 1546 с, бол. дорога 1 д 600 с, дороги 1500 с, реч. 925 с, всего 129 д 968 с, душ 21. Шифр Ч-11с. [И-9]

856. **Чернево**, пустошь Дмитровского уезда, Кузьмодемьянского стана, владение вдовы, генеральши, княгини Марфы Петровны Мещерской, межевал 6 ноября 1770 г. Ланг. Сенной покос 8 д 1200 с, лес 36 д 770 с, дороги 1500 с, реч. 520 с, всего 45 д 1590 с. Шифр Ч-9с. [З-5]

857. **Чернецово**, пустошь Клинского уезда к деревне Прасоловой общего владения Казенного ведомства и Клинского яма, межевал 13 августа 1766 г. Окулов. Лес 24 д 1664 с, сенной покос 1 д 1884 с, дороги 630 с, реч. 405 с, всего 26 д 2183 с. Шифр Ч-2с. [Д-8]

858. **Черногрязье**, пустошь Повольского стана, владение генерал-майорши Настасьи Дмитриевны Афросимовой, межевал 12 августа 1770 г. Гулевич. Сенной покос и лес 49 д 1675 с, дороги 990 с, реч. 357 с, всего 50 д 622 с. Шифр Ч-8с. [А-5]

859. **Черной Ям**, пустошь Клинского уезда, владение Клинского яма ямщиков, межевал 16 июня 1769 г. Окулов, утв. в 1854 г. Пашня 268 д 1240 с, сенной покос 95 д 1250 с, лес 1137 д 1462 с, по болоту лес 390 д 1712 с, бол. дорога 24 д 1620 с, дороги 9 д 1296 с, реч. 4 д 1200 с, болото чистое 53 д 1262 с, всего 1984 д 1442 с. Шифр Ч-7к. [В-7]

860. **Чернятина**, деревня Поламского стана, владение статского советника Евграфа Васильевича Татищева, межевал 20 августа 1770 г. Окулов. Пашня 77 д 2280 с, лес 36 д 1189 с, сенной покос 11 д 1952 с, селение 2 д 2392 с, дороги 2 д 117 с, реч. 3 д 2260 с, всего 135 д 597 с, душ 25. Шифр Ч-14с. [Б-3]

861. **Чесноковец**, пустошь Подгородного стана, спор Клинского яма с Коллегией экономии, межевал 26 мая 1767 г. Нармоцкой. Пашня 5 д 1400 с, лес 90 д 1983 с, сенной покос 9 д 486 с, бол. дорога 12 д 2160 с, всего 124 д 1229 с. Шифр Ч-3с. [Д-8]

862. **Четвериха**, пустошь Поламского стана, владение капитанов Никанора, Ивана, поручика Ионы Васильевичей Квашниных, фурыера Николая Андреевича Квашнина, капитана Сергея Ивановича Пахомова жены Анны Яковлевны, в споре с капитаном Володимиром Семеновичем Давыдовым, межевал 24 сентября 1769 г. Гулевич. Пашня 27 д, сенной покос 1 д 800 с, лес 42 д 444 с, дороги 1236 с, реч. 764 с, всего 71 д 844 с. Шифр Ч-6с. [Д-3]

863. **Чихилева**, деревня Дмитровского уезда, Берендеева стана, общее владение артиллерии штык-юнкера Алексея Алексеевича Хлопова, вдовы, прапорщицы Федосьи Семеновны Хлоповой, майора Родиона Алексеевича Быкова жены Татьяны Александровны, межевал 15 мая 1770 г. Коверин. Пашня 160 д 1010 с, сенной покос 22 д 600 с, лес 44 д 282 с, селение 5 д 1029 с, дороги 2 д 2250 с, реч. 2 д 1125 с, всего 237 д 1496 с, душ в Чихилеве 42, в Стигачеве 30. Шифр Ч-10с. [К-8]

864. **Чудиново**, государева пустошь Повольского стана, сдается в оброк из Клинской воеводской канцелярии, межевал в июне 1768 г. Окулов. Лес 21 д 2389 с. Шифр Ч-4с. [Г-9]

865. **Чуркино**, пустошь Подгородного стана, владение полковника Афанасия Николаевича Тыртова, межевал 14 июля 1766 г. Шишмарев. Пашня 44 д 915 с, лес 12 д 1115 с, сенной покос 13 д 2156 с, дороги 1524 с, всего 71 д 910 с. Шифр Ч-1с. [Е-8]

866. **Чюдки**, пустошь Подгородного стана, владение кадета Ивана Федоровича Алфимова, межевал 2 июля 1769 г. Гулевич. Лес 18 д 353 с, сенной покос 3 д 1925 с, перспективная дорога 4 д 1600 с, дороги 900 с, реч. 120 с, всего 27 д 98 с. Шифр Ч-5с. [Д-7]

867. **Шапкина**, деревня Дмитровского уезда, Берендеева стана, владение Коллегии экономии, ранее Рождественского девичьего монастыря, межевал 18 августа 1770 г. Каверин. Пашня 496 д 130 с, сенной покос 10 д 800 с, лесная мелкая поросль 174 д 2100 с, селение 13 д 1820 с, дороги 5 д 939 с, реч. и болот 42 д 2090 с, всего 742 д 2079 с, душ в Шапкине 41, в Кривцове 45, в Мартинове 44. Шифр Ш-11с. [И-8]

868. **Шарина**, деревня Клинского уезда, владение надворного советника Николая Михайловича Афросимова, межевал 21 мая 1770 г. Ланг, утв. в 1824 г. Пашня 80 д 1067 с, сенной покос 28 д 391 с, лес 66 д 382 с, селение 8 д 686 с, дороги 3 д 200 с, реч. 2 д 1300 с, всего 188 д 1626 с, душ 48. Шифр Ш-19с. [З-4]

869. **Шахматово**, сельцо Дмитровского уезда, Лутосенского стана, владение статского советника и камерцальмейстера Ивана Михайловича, надворного советника Алексея, артиллерии капитана Василия Михайловичей Марсошниковых, межевал 26 июня 1770 г. Андроников. Пашня 257 д 572 с, лес 102 д 167 с, сенной покос 82 д 1200 с, селение 7 д 457 с, дороги 2 д 1650 с, реч. 4 д 1750 с, всего 456 д 996 с, душ в сельцах Шахматове и Никольском нет, в деревне Шаплюкове 33, в деревне Осинках 49. Шифр Ш-13с. [З-10]

870. **Шевелево**, пустошь Повольского стана, владение графа Петра Борисовича Шереметева и



коллежского советника Матвея Ивановича Рудакова жены Федоры Федоровны, межевал 18 мая 1770 г. Хлопов. Лес 21 д 175,5 с, дороги 816 с, всего 21 д 991,5 с. Шифр Ш-9с. [А-10]

871. **Шеврово**, пустошь Подгородного стана, владение капитана Михаила Андреевича Рахманова, вдовы Анны Никитичны Ермолаевой, помещика Никиты Петровича Козловского, межевал в 1769 г. Гулевич. Пашня 32 д 150 с, лес 1853 д 315 с, сенной покос 88 д 750 с, дороги 8 д 2265 с, болот 261 д 600 с, всего 2243 д 658 с. Шифр Ш-7к. [В-7]

872. **Шелутково**, пустошь Повольского стана, владение ротмистра лейб гвардии Конного полка Василия Дмитриевича Лобкова, спор с Коллегией экономии, межевал 1 августа 1780 г. Лавров. Пашня 33 д 1832 с, лес 18 д 1216 с, сенной покос 2 д 1969 с, дороги 1 д 399 с, реч. 1755 с, всего 56 д 2371 с. Шифр Ш-10с. [А-4]

873. **Шемякино**, сельцо Дмитровского уезда, Каменского стана, общее владение генеральши Марфы Петровны и брегадира, князя Семена Борисовича Мещерских, гвардии капитана Василия Федоровича Карамышева, межевал 23 июня 1770 г. Апочинин. Пашня 34 д 429 с, сенной покос 22 д 1711 с, лес 4 д 2011 с, селение 2 д 460 с, дороги 1 д 720 с, реч. 1 д 923 с, всего 66 д 1454 с, душ 14. Шифр Ш-15с. [З-10]

874. **Шиботово Большое**, пустошь Дмитровского уезда, Берендеева стана, владение Коллегии экономии, ранее Чудова монастыря, межевал 6 августа 1770 г. Андроников. Лес 295 д 1000 с, дороги 1 д 450 с, реч. 1 д 1650 с, всего 318 д 1892 с. Шифр Ш-24с. [И-8]

875. **Шивыриха**, пустошь Поламского стана, владение Лукьяна Трофимовича Шилкина жены Анны Сергеевны да малолетнего помещика Дмитрия Андреевича Рогожина, межевал 7 сентября 1770 г. Головачев. Пашня 22 д, сенной покос 7 д 500 с, лес 150 д 1478 с, дороги 2028 с, всего 180 д 1606 с. Шифр Ш-21с. [Г-3]

876. **Шинино**, пустошь Дмитровского уезда, Каменского стана, владение вдовствующей графини Екатерины Алексеевны Салтыковой и полковницы Ирины Ивановны Свечинной, в споре с прокуроршей Анной Ивановной Янковой, межевал 13 июля 1770 г. Бирюлев. Лес 33 д 1649 с, реч. 1000 с, всего 34 д 249 с. Шифр Ш-20с. [К-10]

877. **Шипулино**, пустошь Повольского стана, владение священно- и церковно служителей погоста Дмитрия что в Донхове, межевал 19 августа 1770 г. Хлопов. Лес 2 д 724 с, сенной покос 23 д 2036 с, дороги 450 с, реч. 600 с, всего 26 д 1410 с. Шифр Ш-16с. [Г-10]

878. **Шипулино**, сельцо Подгородного стана, владение капитана Ивана Семеновича Васильчикова, межевал 28 июля 1767 г. Нармоцкой. Пашня 237 д 208 с, лес 352 д 442 с, сенной покос 7 д 1211 с, селение 4 д 1810 с, бол. дорога 14 д 300 с, дороги 8 д, реч. 1 д 1011 с, всего 625 д 182 с, душ в сельце 30, в деревне Нетягове 66. Шифр Ш-4с. [Д-6]

879. **Широковская**, пустошь Поламского стана, владение гвардии солдата Сергея Петровича Арцыбашева, межевал 15 октября 1770 г. Языков. По болоту изредка дровяного лесу 42 д 20 с, дороги 600 с, всего 42 д 620 с. Шифр Ш-23с. [Б-2]

880. **Ширяева**, деревня Повольского стана, владение Алексея Петровича Благова, межевал 13 сентября 1768 г. Окулов. Пашня 117 д 1338 с, сенной покос 28 д 2140 с, лес 53 д 307 с, селение 5 д 1224 с, реч. 1 д 1076 с, бол. дорога 4 д 1380 с, дороги 1 д 57 с, всего 212 д 322 с, душ 80. Шифр Ш-2с. [Е-9]

881. **Ширяйково**, пустошь Подгородного стана, владение гвардии капитана Николая Алексеевича Дмитриева Мамонова жены Марьи Ивановны и порутчика Никифора Анисимовича Маслова, межевал 3 мая 1767 г. Гулевич. Лес 95 д 1980 с, сенной покос 13 д 2170 с, дороги 879 с, реч. и болот 7 д 2241 с, всего 118 д 70 с. Шифр Ш-1с. [Д-7]

882. **Шишкино**, пустошь Рузского уезда, Локнашского стана, владение священно- и церковно служителей села Тархова, межевал 8 августа 1769 г. Ланг. Лес 16 д 1446 с, сенной покос 2 д 2100 с, бол. дорога 1350 с, дороги 510 с, всего 20 д 606 с. Шифр Ш-6с. [Е-4]

883. **Шишково**, пустошь Поламского стана, владение вдовы Устиньи Ивановны Кретовой, межевал 1 октября 1770 г. Головачев. Пашня 35 д, сенной покос 16 д, лес 440 д 1185,5 с, дороги 1 д 908 с, реч. 2 д, болот 54 д, всего 548 д 1214,5 с. Шифр Ш-22с. [Г-3]

884. **Шойково**, пустошь Дмитровского уезда, Каменского стана, владение обозного лейб гвардии Конного полка Николая Яковлевича Аленина, межевал 9 июля 1770 г. Апочинин. Лес 21 д 1564 с, дороги 690 с, всего 21 д 2254 с. Шифр Ш-18с. [И-10]

885. **Шубина**, деревня Дмитровского уезда, Лутосенского стана, владение вдовы Екатерины Сергеевны Блохиной, межевал 3 июля 1770 г. Апочинин. Пашня 145 д 1030 с, сенной покос 21 д 400 с, лес 58 д 1206 с, селение 1 д 1044 с, болото и пруд 6 д 161 с, реч. 400 с, дороги 1 д 600 с, всего 234 д 31 с, душ 50. Шифр Ш-12с. [З-10]

886. **Шубино**, пустошь Повольского стана, владение подполковника Ивана Васильевича и коллежского асессора Федора Васильевича Спиридовых, межевал 12 августа 1770 г. Хлопов. Лес 27 д 1842 с,



сенной покос 3 д 1460 с, дороги 192 с, всего 31 д 1094 с. Шифр Ш-5с. [Г-10]

887. **Шуколова**, деревня Повольского стана, было владение маиора Петра Ивановича Овчинникова жены Авдотьи Ивановны, а ныне по купчей за дворянином Львом Прокофьевичем Демидовым, межевал 5 августа 1769 г. Окулов. Пашня 633 д 410 с, лес 347 д 540 с, сенной покос 38 д 1592 с, селение 4 д 630 с, дороги 7 д 900 с, реч. 1 д 456 с, всего 1031 д 2128 с, душ 68. Шифр Ш-8к. [Б-9]

888. **Шуленниково**, сельцо Дмитровского уезда, Лутосенского стана, владение гвардии Преображенского полка каптенармуса Григория Павловича Ларионова и поручика Николая Алексеевича Шипова, межевал 26 июля 1768 г. Байер. Пашня 66 д 1766 с, сенной покос 18 д 30 с, селение 1 д 2159 с, дороги 1950 с, реч. 1200 с, всего 87 д 2305 с, душ 27. Шифр Ш-14с. [З-11]

889. **Шутово**, пустошь Подгородного стана, владение статского советника Евграфа Васильевича Татищева да гвардии капитана Николая Алексеевича Дмитриева Мамонова жены Марьи Ивановны, межевал 25 июня 1768 г. Гулевич. Лес 48 д 674 с, сенной покос 1560 с, дороги 1398 с, реч. 150 с, всего 49 д 1382 с. Шифр Ш-3с. [Е-6]

890. **Шутово**, пустошь Дмитровского уезда, Каменского стана, владение Ирины Ивановны Спицыной, межевал 9 сентября 1770 г. Бирюлев. Лес 134 д 1774 с, дороги 300 с, всего 134 д 2044 с. Шифр Ш-17с. [И-10]

891. **Щапово**, село Подгородного стана, владение Коллегии экономии, ранее Иверского монастыря и Клинского яма, межевал 16 июня 1767 г. Нармоцкой. Пашня 1089 д 1408 с, лес 1253 д 1450 с, сенной покос 731 д 1800 с, селение 42 д 1371 с, бол. доро- га 28 д 300 с, дороги 33 д 750 с, реч. и болот 136 д 870 с, душ в селе 79, в деревнях: Губина 50, Апалева 150, Максимкова 100, Дмитровка 84, Ясенева 114, Белавина 52, Шевелева 34. Шифр Щ-6к. [Д-9]

891А. Спорная часть земель села Щапова, межевал 1 августа 1777 г. Лавров. Пашня 110 д 1954 с, роща 3 д 1850 с, лес мелкий 38 д 1254 с, сенной покос по оврагам 4 д 1800 с, селение 4 д 1400 с, дороги 1 д 900 с, реч. 1 д 772 с, всего 165 д 330 с, душ 48. Шифр Щ-1с.

891Б. Писцовая церковная земля церкви Троицы, что в селе Щапове, межевал 25 июня 1767 г. Нармоцкой. Пашня 15 д 136 с, сенной покос 1 д 1200 с, селение 3 д, дороги 330 с, церковь и кладбище 360 с, реч. 650 с, всего 20 д 776 с. Шифр Т-3с.

892. **Щекино**, сельцо Дмитровского уезда, Раменского стана, владение лейб гвардии поручика Петра Яковлевича Микулина, межевал 23 июня

1770 г. Квашини Самарин. Пашня 179 д 1642 с, лес 194 д 1785 с, сенной покос 20 д 1654 с, селение 20 д 173 с, дороги 5 д 1200 с, реч. и болот 11 д 1565 с, всего 432 д 819 с, душ 101. Шифр Щ-4с. [И-6]

893. **Щелкуново**, пустошь Дмитровского уезда, Берендеева стана, владение ротмистра Якова Ивановича Цегловского, межевал 22 июля 1770 г. Бирюлев. Сенной покос 1 д 1200 с, лес 86 д 833 с, дороги 1650 с, реч. 2060 с, всего 89 д 943 с. Шифр Щ-5с. [К-10]

894. **Щиберка**, пустошь Дмитровского уезда, Каменского стана, владение надворного советника Якова Ивановича Юрьева, межевал 2 ноября 1770 г. Бирюлев. Лес 89 д 1198 с, реч. 600 с, всего 89 д 1798 с. Шифр С-92с. [И-10,11]

895. **Щитницы**, пустошь Подгородного стана, владение помещиков Петра Александровича и Сергея Семеновича Хлоповых, межевал 18 июня 1768 г. Гулевич. Лес 40 д 1911 с, сенной покос 6 д 835 с, реч. 1040 с, всего 47 д 1386 с. Шифр Щ-2с. [Ж-6]

896. **Юрино**, пустошь Дмитровского уезда, Лутосенского стана, владение капитана поручика лейб гвардии Афанасия Ивановича Костюрина, межевал 3 июля 1770 г. Апочинин. Лес 33 д 1710 с, сенной покос 11 д 1280 с, дороги 2100 с, реч. 1 д 1280 с, всего 47 д 1570 с. Шифр Ю-1с. [Е-9]

897. **Юркино**, пустошь Подгородного стана, владение камергера Михаила Семеновича Похвиснева жены Анны Игнатьевны, межевал 10 августа 1767 г. Гулевич. Лес 49 д 1597 с, сенной покос 2 д 673 с, дороги 1258 с, болот 1 д 303 с, всего 53 д 1431 с. Шифр Ю-2с. [Е-6,Ж-6]

898. **Юрьева**, деревня Повольского стана, владение Коллегии экономии, ранее Астраганского монастыря, приписного к Воскресенскому Ново-иерусалимскому монастырю, межевал 1 августа 1780 г. Лавров. Пашня 44 д 1698 с, сенной покос 3 д 2302 с, селение 5 д 1976 с, дороги 570 с, реч. 6 д 1908 с, всего 61 д 1254 с, душ 43. Шифр Ю-4с. [А-4]

899. **Юшинская**, пустошь Повольского стана, владение маиора Марка Марковича Лосева, в споре с капитана Сергея Ивановича Пахомова женою Анной Яковлевной, девицей Александрой Ивановной Масловой и Коллегией Экономии, межевал 2 сентября 1769 г. Окулов. Пашня 1 д 1431 с, сенной покос 2 д 150 с, лес 71 д 1598 с, реч. 350 с, всего 75 д 1129 с. Шифр Ю-3с. [А-7]

900. **Язвица**, государева пустошь Подгородного стана, в ведомстве Клинской воеводской канцелярии, межевал 15 августа 1767 г. Нармоцкой. Сенной покос 11 д 800 с, лес 142 д 573 с, реч. 1 д 1480 с, дороги 1080 с, по болоту лес 15 д 1200 с, всего 171 д 333 с. Шифр Я-1с. [Г-7,Д-7]



901. **Языкова**, деревня Подгородного стана, владение подпорутчика Николая Афанасьевича Радищева, межевал 9 октября 1766 г. Гулевич. Пашня 188 д 1674 с, лес 244 д 493 с, сенной покос 97 д 1763 с, селение 5 д 1351 с, дороги 5 д 2250 с, реч. и болот 14 д 512 с, всего 556 д 843 с, душ 93. Шифр Я-12с. [Е-6]

902. **Якимцово**, пустошь Повольского стана, владение погоста Дмитрия Селунского что в Донхове, межевал 20 августа 1770 г. Хлопов. Лес 9 д 140 с, сенной покос 2 д 1200 с, дороги 420 с, реч. 160 с, всего 11 д 1920 с. Шифр Я-3с. [Д-10]

903. **Яковлевка**, сельцо Дмитровского уезда, Лутосенского стана, владение Михаила Михайловича Мальцова жены Акулины Андреевны, межевал 9 июня 1770 г. Апочинин. Пашня 52 д 2364 с, лес 135 д 2142 с, сенной покос 28 д 1300 с, селение 3 д 296 с, дороги 1 д 2340 с, реч. 3 д 920 с, всего 225 д 2162 с, душ 16. Шифр Я-9с. [З-10]

904. **Яковлевская**, пустошь Повольского стана, владение капрала Николая Ивановича Аксакова, кавалергарда Василия Автамоновича Норова жены Домны Ивановны и Клинской воеводской канцелярии канцеляриста Ивана Александровича Зубатова жены Аграфены Ивановны, межевал 25 сентября 1769 г. Хлопов. Лес 55 д 416 с, сенной покос 3 д 1200 с, дороги 1 д 900 с, реч. 270 с, всего 60 д 386 с. Шифр Я-8с. [А-9]

905. **Якушово**, пустошь Повольского стана, владение секунд маюра Ивана Ильича да капитана Виктора Яковлевича Назимовых, межевал 8 октября 1769 г. Хлопов. Лес 1 д 1183 с, сенной покос 17 д 2342 с, дороги 759 с, реч. 254 с, всего 19 д 2138 с. Шифр Я-4с. [Д-10]

906. **Якшино**, сельцо Дмитровского уезда, Лутосенского стана, владение лейб гвардии Семе-

новского полка капитана Николая Алексеевича Дмитриева Мамонова жены Марьи Ивановны, межевал 26 июля 1770 г. Байер. Пашня 62 д 1729 с, лес 5 д 1737 с, сенной покос 17 д 157 с, селение 7 д 42 с, дороги 2 д, пруд 888 с, реч. 1 д 1175 с, болот 1 д 300 с, острог 2000 с, всего 99 д 828 с, душ 57. Шифр Я-6с. [Ж-9]

907. **Якшино**, пустошь Дмитровского уезда, Каменского стана, владение вдовствующей генеральши Ирины Ивановны Спицыной, межевал 27 февраля 1773 г. Бирюлев. Лес 47 д 300 с, дороги 900 с, болот 2 д 426 с, всего 49 д 1626 с. Шифр Я-10с. [К-10]

908. **Ямуга**, деревня Подгородного стана, владение Клинского яма, межевал 9 ноября 1766 г. Нармоцкой. Пашня 208 д 1813 с, сенной покос 22 д 119 с, лес 917 д 1929 с, селение 3 д 18 с, бол. дорога 12 д 1866 с, реч. 8 д 1718 с, всего 1173 д 263 с, душ 77. Шифр Я-2к. [Д-8]

909. **Ямышиха, Повелица тож**, пустошь Повольского стана, владение прапорщика Николая Андреевича Загряцкого, межевал 9 июня 1770 г. Окулов. Пашня 1800 с, лес 144 д 1970 с, сенной покос 35 д 1421 с, реч. 1 д 900 с, дороги 1 д 300 с, всего 183 д 1600 с. Шифр Е-17с. [А-6]

910. **Ярженицыно**, пустошь Повольского стана, владение Коллегии экономии, ранее дому Тверского архиерея, межевал 7 октября 1770 г. Хлопов. Пашня 640 с, сенной покос и лес кустарник 30 д 1841 с, реч. 3 д 600 с, всего 34 д 681 с. Шифр Я-5с. [Д-10]

911. **Ясюнино**, пустошь Повольского стана, владение Коллегии экономии и Клинского яма, межевал 15 октября 1770 г. Хлопов. Пашня 2 д 1440 с, лес 49 д 1146 с, сенной покос 46 д 2286 с, реч. 2 д 1200 с, всего 101 д 1272 с. Шифр Я-7с. [Д-10]



# Содержание т. I

Введение. Источники и составление ретроспективных карт земель Московской губернии XVIII века .....	3
Описания землевладений по уездам .....	29
Богородский уезд .....	31
Бронницкий уезд .....	71
Верейский уезд .....	97
Волоколамский уезд .....	119
Воскресенский уезд .....	149
Дмитровский уезд .....	189
Звенигородский уезд .....	225
Клинский уезд .....	253

МОСКОВСКАЯ ГУБЕРНІЯ  
 ВЪ ХІІІ ВѢКѢ  
 ЗЕМЛИ МОСКОВСКОЙ ГУБЕРНІИ  
 ВОССТАВЛЕННЫЯ